

ရှမ်းပြည်နယ်

မြို့နယ်အထွေထွေအုပ်ချုပ်ရေးဦးစီးဌာန

တောင်ကြီးမြို့နယ်

ဒေသဆိုင်ရာအချက်အလက်များ

ရက်စွဲ၊ ၂၀၁၈ ခုနှစ်၊ စက်တင်ဘာလ ရက်

အပိုင်း(၁)

၂၀၁၇ခုနှစ်၊ ဇူလိုင်လမှ ၂၀၁၈ခုနှစ်၊ မတ်လအထိ

ဒေသဆိုင်ရာ

အချက်အလက်များ

မာတိကာ

စဉ်	အကြောင်းအရာ	စာမျက်နှာ	
		မှ	ထိ
	မြေပုံ		
	အခန်း(၁) နိဒါန်း နှင့် ဒေသသမိုင်း		
၁။	နိဒါန်း	၁	
၂။	ဒေသသမိုင်းအကျဉ်း	၂	
	အခန်း(၂) ပထဝီဝင်အနေအထား		
၃။	တည်နေရာနှင့် အကျယ်အဝန်း	၃	
၄။	နယ်နိမိတ်	၃	
၅။	မြေပြင်အခြေအနေ	၄	
၆။	ရေဆင်း	၄	
၇။	ပင်လယ်ရေမျက်နှာပြင်အထက်အမြင့်	၄	
	အခန်း(၃) ရာသီဥတုနှင့်သဘာဝပတ်ဝန်းကျင်		
၈။	ရာသီဥတု	၅	
၉။	သဘာဝပေါက်ပင်	၅	
၁၀။	တောရိုင်းတိရစ္ဆာန်များ	၅	
၁၁။	သဘာဝပတ်ဝန်းကျင်လက်ရှိအခြေအနေ	၆	
၁၂။	သဘာဝပတ်ဝန်းကျင်ထိန်းသိမ်းရေးလုပ်ငန်းများ	၆	

စဉ်	အကြောင်းအရာ	စာမျက်နှာ	
		မှ	ထိ
၁၃။	သဘာဝဘေးအန္တရာယ် ကျရောက်မှု	၆	
	အခန်း(၄) လူဦးရေဆိုင်ရာအချက်အလက်များ		
၁၄။	နေထိုင်သည့်တိုင်းရင်းသားလူမျိုးစုများ	၇	
၁၅။	အိမ်ခြေ ၊ အိမ်ထောင်စုနှင့်လူဦးရေ (က)အိမ်ခြေ/အိမ်ထောင်စု (ခ)လူဦးရေ	၈ ၈	၁၄
၁၆။	လူဦးရေတိုးနှုန်းနှင့် ကျား/မ အချိုး (က)လူဦးရေတိုးနှုန်းနှင့်ကျား/မ အချိုး (ခ)မွေးဖွား၊သေဆုံး၊ပြောင်းဝင်၊ပြောင်းထွက်လူဦးရေ	၁၅ ၁၅	
၁၇။	ကိုးကွယ်သည့်ဘာသာ	၁၆	
၁၈။	နိုင်ငံခြားသားများနေထိုင်မှု	၁၆	
	အခန်း(၅) အုပ်ချုပ်ရေးဆိုင်ရာအချက်အလက်များ		
၁၉။	အုပ်ချုပ်ရေးနယ်မြေ ဖွဲ့စည်းမှု	၁၆	
၂၀။	ရွေးကောက်ပွဲဆိုင်ရာ ကိစ္စရပ်များ (က)မြို့နယ်ရွေးကောက်ပွဲကော်မရှင်အဖွဲ့ခွဲ အဖွဲ့ဝင်စာရင်း (ခ) ဆန္ဒမဲပေးပိုင်ခွင့်ရှိသူဦးရေ (ဂ) နိုင်ငံရေးပါတီများ (ဃ)ရွေးချယ်ခံရသောလွှတ်တော်ကိုယ်စားလှယ်များ	၁၇ ၁၇ ၁၈ ၁၉	
	အခန်း(၆)		

စဉ်	အကြောင်းအရာ	စာမျက်နှာ	
		မှ	ထိ
	စီးပွားရေးဆိုင်ရာ အချက်အလက်များ		
၂၁။	စီးပွားရေးဆိုင်ရာ ခြုံငုံသုံးသပ်ချက်	၁၉	
၂၂။	မြေအသုံးချမှု	၂၀	
၂၃။	ဆည်မြောင်းတာဝန်များနှင့်ဆည်ရေသောက်ဧရိယာ (က) ကိုယ့်အားကိုယ်ကိုးဆည်များ (ခ) မြစ်ရေတင်စီမံကိန်းများ (င) တာဝန်များ/ရေထိန်းတံခါးများ	၂၁ ၂၁ ၂၁	
၂၄။	စိုက်ပျိုးရေးလုပ်ငန်း (က) အဓိကသီးနှံ(၁၀)မျိုး စိုက်ပျိုးထုတ်လုပ်မှု (ခ) နှစ်ရှည်သီးနှံစိုက်ပျိုးမှုအခြေအနေ (ဂ) အခြားဈေးကွက်ဝင်သီးနှံများစိုက်ပျိုးထုတ်လုပ်မှု (ဃ) လယ်ယာသုံးစက်ကိရိယာ သုံးစွဲမှုအခြေအနေ (င) လယ်ယာသုံးထယ်၊ ထွန်နှင့်ကျွဲ၊ နွားကောင်ရေ (စ) ဒေသတွင်းဆန်ဖူလုံမှုရာခိုင်နှုန်း (ဆ) ဒေသတွင်းဆီဖူလုံမှုရာခိုင်နှုန်း	၂၂ ၂၃ ၂၃ ၂၄ ၂၄ ၂၅ ၂၆	
၂၅။	မွေးမြူရေးလုပ်ငန်း (က) မွေးမြူရေးဇုန်များ (ခ) မြို့နယ်မွေးမြူရေး(ကောင်ရေ) (ဂ) မြို့နယ်အသားထုတ်လုပ်မှု(ပိဿာ) (ဃ) မြို့နယ်ကြက်/ဘဲ/ငှက်/ငှက်ထုတ်လုပ်မှု(လုံး) (င) နို့ထွက်ပစ္စည်းထုတ်လုပ်မှု	၂၆ ၂၆ ၂၇ ၂၇ ၂၇	

စဉ်	အကြောင်းအရာ	စာမျက်နှာ	
		မှ	ထိ
	(စ) မြို့နယ်ငါးပုစွန်မွေးမြူမှုအခြေအနေ (ဆ) ရေချို၊ ရေငန်ငါးဖမ်းလုပ်ငန်းမှ အသားထုတ်လုပ်မှု	၂၈ ၂၈	
၂၆။	စက်မှုလက်မှုလုပ်ငန်း (က) စက်မှုဇုန်များ (ခ) မြို့နယ်ရှိစက်ရုံများ (ဂ) မြို့နယ်ရှိအလုပ်ရုံများ (ဃ) အိမ်တွင်းစက်မှုလက်မှုလုပ်ငန်းများ	၂၈ ၂၉ ၃၀ ၃၀	၂၉ ၃၀
၂၇။	သစ်တောလုပ်ငန်းဆောင်ရွက်မှုအခြေအနေ (က) သစ်တောများ (ခ) စီးပွားဖြစ်သစ်တောစိုက်ခင်း (ဂ) သစ်ထုတ်လုပ်မှု (ဃ) သစ်တောထွက်ပစ္စည်းများ	၃၁ ၃၁ ၃၁ ၃၁	
၂၈။	တွင်းထွက်ပစ္စည်းထုတ်လုပ်မှုလုပ်ငန်း (က) ဓာတ်သတ္တုတူးဖော်ထုတ်လုပ်မှု (ခ) ကျောက်မျက်တူးဖော်ထုတ်လုပ်မှု	၃၂ ၃၂	
၂၉။	စွမ်းအင်နှင့်လျှပ်စစ်ကဏ္ဍ (က) ဓာတ်ဆီ/ဒီဇယ် အရောင်းဆိုင်များ (ခ) သဘာဝဓါတ်ငွေ့အရောင်းဆိုင်များ	၃၃ ၃၅	၃၄
၃၀။	ပို့ဆောင်ရေးနှင့်လမ်းပန်းဆက်သွယ်ရေးလုပ်ငန်း (က) လေကြောင်းလမ်း (ခ) ရေကြောင်းလမ်း	၃၅ ၃၅	

စဉ်	အကြောင်းအရာ	စာမျက်နှာ	
		မှ	ထိ
	(ဂ) ရထားလမ်းနှင့်ဘူတာရုံများ (ဃ) ကားဂိတ်များ	၃၅ ၃၆	
၃၁။	ပြည်သူ့ဆောက်လုပ်ရေးလုပ်ငန်းများ (က) ကားလမ်းများ (ခ) မြို့နယ်ချင်းဆက်လမ်းများ (ဂ) တံတားများ (ဃ) လမ်း၊ တံတားသုံးစက်ကိရိယာများ (င) လမ်း၊ တံတားအသုံးပြုခကောက်ခံသည့်လုပ်ငန်း	၃၇ ၃၇ ၃၇ ၃၈ ၃၈	၃၈
၃၂။	ဟိုတယ်နှင့်ခရီးသွားလုပ်ငန်း (က) ဟိုတယ် (ခ) မိုတယ်၊ အင်း၊ တည်းခိုခန်း (ဂ) ကမ်းခြေ/ အပန်းဖြေနေရာ	၃၉ ၄၁ ၄၁	၄၀
၃၃။	သမဝါယမအသင်းများ	၄၁	
၃၄။	စီးပွားရေးဆိုင်ရာ အခြေခံအဆောက်အအုံများ (က) ကုမ္ပဏီ၊ ကုန်စည်ဒိုင်၊ ပွဲရုံ၊ ဈေးနှင့်ကုန်တိုက်များ (ခ) ဘဏ်များ (ဂ) စတိုးဆိုင်နှင့်အရောင်းဆိုင်များ	၄၂ ၄၄ ၄၅	၄၄
၃၅။	စည်ပင်သာယာရေးလုပ်ငန်းများ (က) ဈေးလုပ်ငန်း	၄၆	

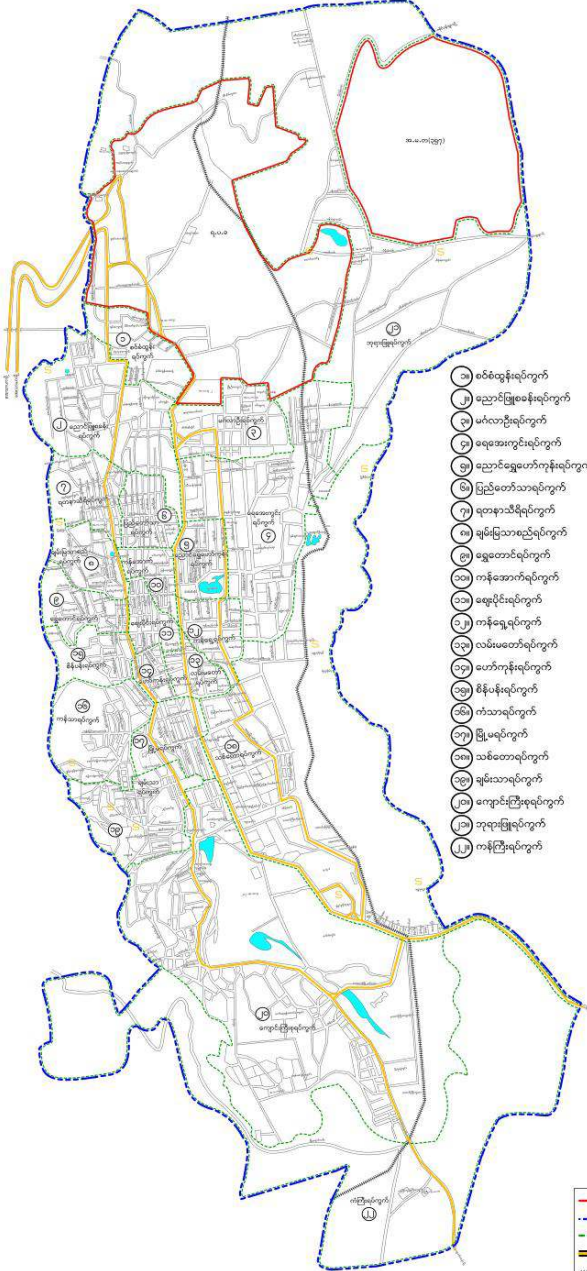
စဉ်	အကြောင်းအရာ	စာမျက်နှာ	
		မှ	ထိ
	(ခ) သောက်သုံးရေရရှိရေးလုပ်ငန်း	၄၆	
	(ဂ) သန့်ရှင်းရေးလုပ်ငန်း	၄၇	
	(ဃ) လမ်း၊ တံတားလုပ်ငန်း	၄၇	
၃၆။	ပုံနှိပ်လုပ်ငန်းနှင့် မီဒီယာလုပ်ငန်းများ		
	(က) ပုံနှိပ်လုပ်ငန်းနှင့် တေးသံသွင်း၊ ဗွီဒီယို	၄၇	
	(ခ) မီဒီယာလုပ်ငန်းများ	၄၇	
၃၇။	ပြည်တွင်း အသားတင်ထုတ်လုပ်မှုနှင့်ဝန်ဆောင်မှု တန်ဖိုး	၄၉	
၃၈။	တစ်ဦးချင်းဝင်ငွေ	၄၉	
၃၉။	အသက်မွေးဝမ်းကြောင်းလုပ်ငန်းအလိုက် အလုပ်လုပ်သူဦးရေ	၅၀	
၄၀။	အလုပ်လုပ်နိုင်သူဦးရေနှင့် အလုပ်လက်မဲ့ဦးရေ	၅၀	
	အခန်း(၇) လူမှုရေးဆိုင်ရာ အချက်အလက်များ		
၄၁။	ပညာရေးကဏ္ဍ		
	(က) အဆင့်မြင့်ပညာ	၅၁	
	(ခ) အခြေခံပညာ	၅၁	၅၃
	(ဂ) မူလတန်းကြိုကျောင်း	၅၃	
	(ဃ) ဘုန်းတော်ကြီးသင်ပညာရေးကျောင်း	၅၄	

စဉ်	အကြောင်းအရာ	စာမျက်နှာ	
		မှ	ထိ
	(င) ကျောင်းနေအရွယ်ကလေးများ ကျောင်းအပ်နှံမှု (စ) တက္ကသိုလ်ဝင်တန်းအောင်မြင်မှု (ဆ) စာတတ်မြောက်မှု ရာခိုင်နှုန်း (ဇ) သင်ကြားမှု သင်ယူမှုအထောက်အကူပြုစာသင်ခန်းများဖွင့်လှစ်နိုင်မှု (ဈ) စာကြည့်တိုက်များဖွင့်လှစ်နိုင်မှု	၅၄ ၅၅ ၅၅ ၅၅ ၅၆	၅၆
၄၂။	ကျန်းမာရေးကဏ္ဍ (က) ဆေးရုံများ (ခ) ဆေးပေးခန်းများ (ဂ) ကျေးလက်ကျန်းမာရေးဌာန/ဌာနခွဲ (ဃ) ကျန်းမာရေးစောင့်ရှောက်မှု (င) ဒေသတွင်း အများဆုံးဖြစ်တတ်သောရောဂါများ (စ) HIV/ AIDS-ရောဂါ ဖြစ်ပွား/ သေဆုံးဦးရေ (ဆ) ကျန်းမာရေးဆိုင်ရာ အညွှန်းကိန်းများ	၅၇ ၅၇ ၅၈ ၅၉ ၅၉ ၅၉ ၆၀	၅၈
၄၃။	လူမှုရေးအသင်းအဖွဲ့များ (က) INGO (ခ) NGO (ဦးရေ) (ဂ) အသင်းအဖွဲ့များ	၆၀ ၆၀ ၆၁	၆၂
၄၄။	အားကစားနှင့်ဖျော်ဖြေရေးလုပ်ငန်းများ	၆၂	
	အခန်း(၈)		

စဉ်	အကြောင်းအရာ	စာမျက်နှာ	
		မှ	ထိ
	ဘာသာရေးဆိုင်ရာအချက်အလက်များ		
၄၅။	ဗုဒ္ဓဘာသာဆိုင်ရာအဆောက်အဦများနှင့်သာသနာဝင်ပုဂ္ဂိုလ်များ (က) သာသနိကအဆောက်အဦများ (ခ) ရဟန်းသံဃာနှင့်သီလရှင်များ (ဂ) ထင်ရှားသည့်ဘုရား၊စေတီ၊ပုထိုးများ (ဃ) ထင်ရှားသည့်ဘုန်းတော်ကြီးကျောင်းများ	၆၃ ၆၃ ၆၄ ၆၄	
၄၆။	အခြားဘာသာရေးအဆောက်အဦများ	၆၅	
၄၇။	သမိုင်းဝင်ထင်ရှားသောအဆောက်အဦနှင့်နေရာများ	၆၅	
	အခန်း(၉) ဒေသဖွံ့ဖြိုးရေးဆိုင်ရာအချက်အလက်များ		
၄၈။	ဒေသဖွံ့ဖြိုးရေးလုပ်ငန်းများဆောင်ရွက်နိုင်မှုအခြေအနေ (က) ကျေးလက်ဒေသဖွံ့ဖြိုးတိုးတက်ရေးဦးစီးဌာနမှဆောင်ရွက်သည့်လုပ်ငန်းများ (ခ) အစိုးရနှင့်ပြည်သူမှဆောင်ရွက်သည့်ဒေသဖွံ့ဖြိုးရေးလုပ်ငန်းများ	၆၆ ၆၈	၆၇ ၆၉
၄၉။	မြို့ပြစီမံကိန်း(TownPlan)နှစ်(၃၀)အတွက်မြေအသုံးချမှုဆိုင်ရာလျာထားမှု	၇၀	
	အခန်း(၁၀) အထွေထွေ		

စဉ်	အကြောင်းအရာ	စာမျက်နှာ	
		မှ	ထိ
၅၀။	အခြားတင်ပြလိုသောအချက်များ	၇၀	
၅၁။	နိဂုံး	၇၁	

တောင်ကြီးမြို့မြေပုံ



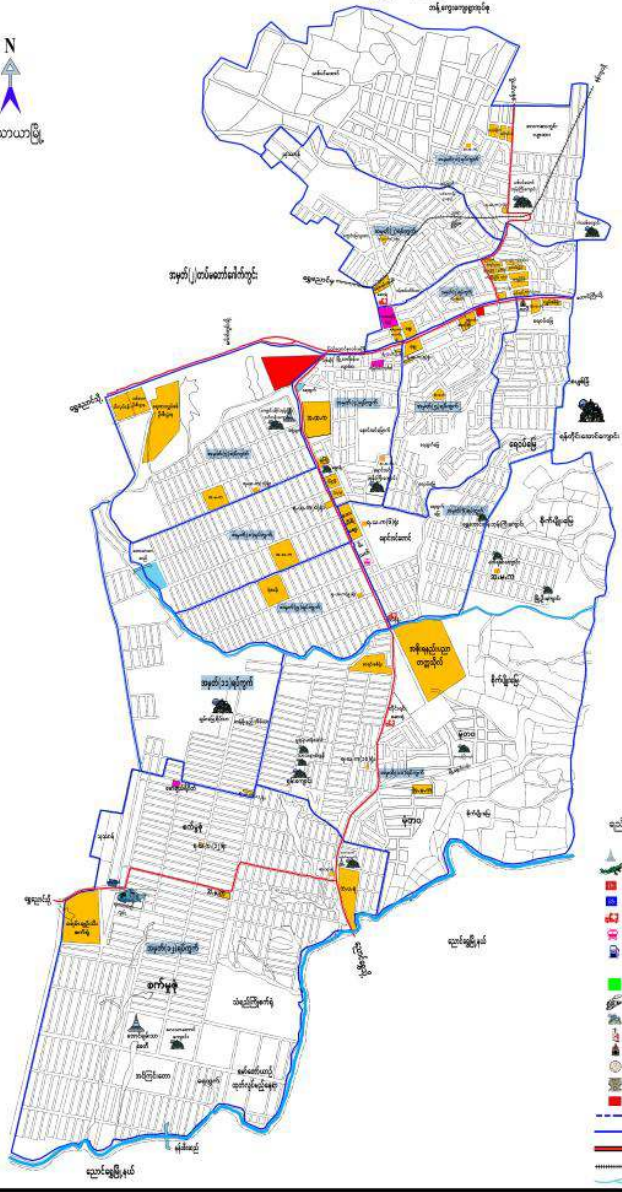
- ၁၁ စစ်ထွန်းရပ်ကွက်
- ၁၂ ဆူညာကြီးစုရပ်ကွက်
- ၁၃ ယုတ်တိုရပ်ကွက်
- ၁၄ ဓမ္မစာရပ်ကွက်
- ၁၅ ဆူညာစုရပ်ကွက်
- ၁၆ ပြည်တော်သာရပ်ကွက်
- ၁၇ ရတနာသီရိရပ်ကွက်
- ၁၈ ချမ်းမြသာစည်ရပ်ကွက်
- ၁၉ ဓမ္မတောင်ရပ်ကွက်
- ၂၀ ကန်အောက်ရပ်ကွက်
- ၂၁ ဓမ္မပိုင်ရပ်ကွက်
- ၂၂ ကန်ရေရပ်ကွက်
- ၂၃ လမ်းမတော်ရပ်ကွက်
- ၂၄ မဟာကုန်းရပ်ကွက်
- ၂၅ စိန်ဖိနပ်ရပ်ကွက်
- ၂၆ ကံသာရပ်ကွက်
- ၂၇ ဖြူရပ်ကွက်
- ၂၈ သစ်တောရပ်ကွက်
- ၂၉ ချမ်းသာရပ်ကွက်
- ၃၀ ကျောင်းကြီးရပ်ကွက်
- ၃၁ ဘုရားမြို့ရပ်ကွက်
- ၃၂ ကန်ကြီးရပ်ကွက်

ရည်ညွှန်းချက်

- တပ်မြေ
- မြို့နယ်နိမိတ်
- ရပ်ကွက်နယ်နိမိတ်
- ကားလမ်း
- ရထားလမ်း
- ရေစုတ်

အေးသာယာမြို့မြေပုံ

သစ်ဟောမဏ္ဍိုင်မြို့နယ်



ညောင်ပျဉ်းကုန်း

- ဘုရား
- လေယာဉ်ကွင်း
- ဟိုတယ်
- ဘဏ်
- အဆင့်
- စီးပွား
- မောင်းဆီဆိုင်
- မြို့၊ တက္ကသိုလ်၊ ဧရာ စာသင်ကျောင်း
- ပန်ဆိုင်၊ ပန်ဆိုင်၊ အားကစားကွင်းများ
- စီးရေသေ့ကျား
- အုပ်စုစီမံကွင်း
- မြို့နယ်စုစီမံကွင်း
- ဝယ်
- ဝိသုဒ္ဓါကျေးကွင်း
- တက္ကသိုလ်ကျောင်း
- တပ်မတော်
- မြို့နယ်စီမံ
- မြို့နယ်စီမံ
- ကားလမ်း
- ရထားလမ်း
- ရေကန်

တောင်ကြီးမြို့နယ်ဒေသဆိုင်ရာအချက်အလက်များ

အခန်း(၁)

နိဒါန်းနှင့်ဒေသသမိုင်း

နိဒါန်း

၁။ အထွေထွေအုပ်ချုပ်ရေးဦးစီးဌာနသည် ပြည်ထဲရေးဝန်ကြီးဌာန အောက်ရှိ ဌာနတစ်ခုဖြစ်ပြီး တရားဥပဒေစိုးမိုးရေး၊ရပ်ရွာအေးချမ်းသာယာရေး၊ ဒေသဖွံ့ဖြိုးရေးနှင့်ပြည်သူ့အကျိုးပြုဆောင်ရွက်ရေးဟူသော ရည်မှန်းချက် တာဝန်များကို အောင်မြင်အောင်ဆောင်ရွက်လျက်ရှိပါသည်။ အထွေထွေ အုပ်ချုပ်ရေးဦးစီးဌာနတွင် တာဝန်ထမ်းဆောင်ကြသည့် အဆင့်ဆင့်သော အရာထမ်း၊ အမှုထမ်းများသည် ရုံးချုပ်အဆင့်မှ အောက်ခြေ ရပ်ကွက်/ ကျေးရွာအုပ်စုအဆင့်အထိ အထွေထွေအုပ်ချုပ်ရေးဦးစီးဌာနရုံးအသီးသီးတွင် တာဝန်ထမ်းဆောင်ကြရပြီး နိုင်ငံတော်အုပ်ချုပ်ရေး ယန္တရားချောမွေ့စွာ လည်ပတ်ရေးတွင်ပါဝင်ဆောင်ရွက်ခြင်း၊ ဝန်ကြီးဌာန၏ရည်မှန်းချက် တာဝန် များ၊ အခြားဝန်ကြီးဌာနမှ ပေးအပ်သောတာဝန်များနှင့် ဒေသဆိုင်ရာ အစိုးရ အဖွဲ့များမှ ပေးအပ်သော လုပ်ငန်းတာဝန်များကို ကျေပွန်စွာထမ်းဆောင် နေကြရသည်ဖြစ်ရာ ဒေသဆိုင်ရာအချက်အလက်များပြုစုထားရှိခြင်းသည်

များစွာအရေးပါလာပါသည်။ ဒေသဆိုင်ရာ
အချက်အလက်များပြုစုခြင်းဖြင့် မိမိတို့၏လုပ်ငန်းဆောင်ရွက်ရာတွင်
အထောက်အကူပြုသကဲ့သို့ အကြီး အကဲများ နယ်မြေသို့
ကွင်းဆင်းရာတွင် နယ်မြေ၏အချက်အလက်များကို လွယ်ကူစွာ
သိရှိနိုင်မည်ဖြစ်ပါသည်။ ဤစာအုပ် သည်တောင်ကြီးမြို့နယ်၏
ဒေသဆိုင်ရာအချက်အလက်များ (၂၀၁၇ဧပြီလ မှ ၂၀၁၈ ခုနှစ်၊
မတ်လကုန်ထိ အခြေအနေ) ကို သက်ဆိုင်ရာ ဌာနအသီးသီးမှ
ပေးပို့သောကိန်းဂဏန်းများ နှင့်အညီ ပြုစု
တင်ပြထားခြင်းဖြစ်ပါသည်။

ဒေသသမိုင်းအကျဉ်း

၂။ တောင်ကြီးမြို့နယ်သည် သက္ကရာဇ် (၁၂၀၀)ခန့်
လောက်ကတည်းက တည်ခဲ့သော
ပအိုဝ်းရွာကလေးတစ်ရွာရှိခဲ့ပြီး “ဒုံတောင်တီ” ဟုခေါ်ပါသည်။
ရှမ်းသံဖြစ် “တွမ်တီး” ခေါ်ပြီး “ထောင်ကျည်း” “တွမ်တီး”
မြန်မာအသံဖြင့် တောင်ကြီးဟူသည်မှာတည်ပင်နှင့်တူသော
အပင်တစ်မျိုး ပေါက်ရောက်သော ရွာဟုဆိုလိုပါသည်။
၎င်းရွာအနီးတဝိုက်တွင်ပင်လုံရွာ၊ ရှမ်းရွာ၊ မွန်ခြံရွာနှင့်
ဝါးပြားရွာများသာရှိပါသည်။ မြို့စတင်တည်စဉ်က

မြို့အနီးရှိကျေးရွာများမှ မွန်ချယ်ရွာ၊ ဟမ်ဗွာရွာ၊ ခိုချယ်ရွာ၊ တံတီရွာ (ခေါ်) ဒုံတောင်တီရွာတို့ ဖြစ်ကြပြီး၎င်းရွာကိုအစွဲပြု၍ “တောင်ကြီး” ဟုခေါ်တွင်ခဲ့ပါသည်။

အေးသာယာမြို့အား ပြည်ထဲရေးဝန်ကြီးဌာန၏ (၂၀-၂-၁၉၉၁) ရက်စွဲပါ အမိန့်ကြော်ငြာစာအရ ရပ်ကွက်(၁၁)ရပ်ကွက်ဖြင့် ဖွဲ့စည်းတည် ထောင်ခဲ့ရာမှ (၁၃-၃-၂၀၀၇) ရက်စွဲပါအမိန့်ကြော်ငြာစာဖြင့် ရပ်ကွက် (၁၂)ရပ်ကွက်ဖြင့်လည်းကောင်း၊ ရွှေညောင်မြို့အဖြစ်ရပ်ကွက်(၁၁) ရပ်ကွက် ဖြင့် လည်းကောင်း ပြင်ဆင်ဖွဲ့စည်းခဲ့ပါသည်။

ကျောက်တလုံးကြီးမြို့အား ပြည်ထဲရေးဝန်ကြီးဌာန၏ (၂၀-၂-၂၀၀၃) ရက်စွဲပါ အမိန့်ကြော်ငြာစာဖြင့် ဖွဲ့စည်းပေးခဲ့ပါသည်။ ကျောက်တလုံးကြီး မြို့၏ အရှေ့တောင်ဘက်ရှိ လုံးဝန်းသော ကျောက်တုံးကြီးအားအစွဲပြု၍ ကျောက်တလုံးကြီးဟုခေါ်ဆိုခြင်းဖြစ်ပါသည်။

အခန်း(၂)

ပထဝီဝင် အနေအထား

တည်နေရာ နှင့်အကျယ်အဝန်း:

၃။ တောင်ကြီးမြို့နယ်သည် မြန်မာနိုင်ငံ၏ အရှေ့ဘက်ပိုင်းတွင် တည်ရှိ၍ ရှမ်းပြည်နယ်၏မြို့တော်ဖြစ်ပြီး တောင်ကြီးခရိုင်အတွင်း တည်ရှိ ပါသည်။ မြောက်လတ္တီတွဒ် ၂၀ဒီဂရီနှင့် ၅၆ မိနစ်နှင့် ၅၅စက္ကန့် အကြား၊ အရှေ့လောင်ဂျီတွဒ် ၉၇ ဒီဂရီ ၀၂ မိနစ်နှင့် ၂၁ စက္ကန့် အကြားတွင် တည်ရှိပါသည်။ တောင်ကြီးမြို့နယ်နှင့် မြို့(၄)မြို့၏ ဧရိယာအကျယ် အဝန်းမှာ အောက်ပါအတိုင်း ဖြစ်ပါသည်-

စဉ်	မြို့နယ်	စတုရန်းမိုင်	မြို့/ကျေးရွာအုပ်စု	စတုရန်းမိုင်
၁	တောင်ကြီး	၇၄၇.၈၃	တောင်ကြီး	၁၄.၅၉
၂			အေးသာယာ	၁၁.၄၉
၃			ရွှေညောင်	၁၁.၆၈
၄			ကျောက်တလုံးကြီး	၄.၆၃
၅			ကျေးရွာအုပ်စုများ	၇၀၅.၄၄
	မြို့နယ်ချုပ်	၇၄၇.၈၃		၇၄၇.၈၃

နယ်နိမိတ်

၄။ တောင်ကြီးမြို့နယ်၏ အရှေ့ဘက်တွင် ဟိုပုံးမြို့နယ်၊ တောင်ဘက်တွင် ဆီဆိုင်မြို့နယ်၊ အနောက်ဘက်တွင် ကလေးမြို့နယ်နှင့် ညောင်ရွှေမြို့နယ်တို့နှင့် နယ်နိမိတ်ချင်းထိစပ်လျက်ရှိပြီး

မြောက်ဘက်တွင်
နယ်နိမိတ်ချင်းထိစပ်လျက်ရှိပါသည်။

ရပ်စောက်မြို့နယ်တို့နှင့်

မြေမျက်နှာသွင်ပြင်

၅။ တောင်ကြီးမြို့သည်တောင်ကုန်းတောင်တန်းပေါများသော
ဒေသဖြစ်ပြီး သစ်တောများဖုံးလွှမ်းလျက်ရှိပါသည်။

ရေဆင်း

၆။ တောင်ကြီးမြို့နယ်တွင်မြစ်များဖြတ်သန်းမှု
မရှိသည့်ဒေသဖြစ်ပြီး ရေချောင်း များ အဖြစ် နမ့်လတ်ချောင်းမှ
ရေများသည် ရပ်စောက်မြို့နယ် မှ စတင်၍ တာယောချောင်းသို့
စီးဆင်းပြီး ရွှေညောင်မြို့အား ဖြတ်သန်း စီးဆင်းကာ
ညောင်ရွှေမြို့နယ်၊ အင်းလေးကန် အတွင်းသို့ စီးဝင်လျက် ရှိပါသည်။
တောင်ကြီးမြို့နယ်၏ အရှေ့ဘက်ရှိ နမ့်တဘက်ချောင်း သည်
ဟိုပုံးမြို့နယ်မှတစ်ဆင့် တောင်ကြီးမြို့နယ်အားဖြတ်၍
ကျောက်တလုံးကြီး မြို့နယ်ခွဲ အတွင်းသို့ စီးဆင်းပါသည်။
ဒေသအတွင်းရှိ ရေအရင်းအမြစ်များ မှာ ရေချိုများဖြစ်၍
သောက်သုံးရေ၊ စိုက်ပျိုးရေးများအဖြစ် အသုံးပြုနိုင်ပါ သည်။
တောင်ကြီးမြို့ပေါ်ရှိ ရေထွက်၊ ရေကန် (၉)ခုမှ ရေပေး ဝေလျက်ရှိပြီး
မြို့နယ်အတွင်း ဆည်ကြီး(၁၀)ခု၊ ရေကန်၊ ရေနုတ်မြောင်း(၁၀)ခုမှ
ရေရရှိ ပါသည်။

ပင်လယ်ရေမျက်နှာပြင်အထက်အမြင့်

၇။ တောင်ကြီးမြို့နယ်သည် ပင်လယ်ရေမျက်နှာပြင် အထက် (၄၇၁၂) ပေတွင်တည်ရှိပြီးအရှေ့ဘက်တွင် မြင့်မားသော တောင်တန်း၊ တောင်ထွဋ် များရှိကာ အမြင့်ဆုံးတောင်မှာ တောင်ကြီးမြို့အရှေ့ဘက်ရှိ တောင်ချွန်း တောင် ဖြစ်၍ပင်လယ်ရေမျက်နှာပြင် အထက်(၅၇၅၅)ပေရှိပြီး မြို့နယ်၏ အနိမ့်ဆုံးအရပ်မှာ ရွှေညောင်မြို့ဖြစ်ကာ ပင်လယ်ရေမျက်နှာပြင် အထက် (၂၉၇၅) ပေ ရှိပါသည်။

အခန်း(၃)

ရာသီဥတုနှင့် သဘာဝပတ်ဝန်းကျင်

ရာသီဥတု

၈။ တောင်ကြီးမြို့နယ်သည် အေးမြသော ရာသီဥတုရှိပြီး၊ အမြင့်ဆုံး အပူချိန်(၃၄.၀ °C)၊ အနိမ့်ဆုံးအပူချိန်မှာ(၄.၅ °C)ဖြစ်ပါသည်။ ၂၀၁၇- ၂၀၁၈ ခုနှစ် အတွင်း လအလိုက်ဖြစ်ပေါ်ခဲ့သော မိုးရေချိန်နှင့် အပူချိန်မှာ အောက် ဖော်ပြပါ အတိုင်း ဖြစ်ပါသည်-

စဉ်	ခုနှစ်	မိုးရေချိန်		အပူချိန်	
		မိုးရွာရက်	စုစုပေါင်း မိုးရေချိန် (လက်မ)	နွေရာသီ (.C)	ဆောင်းရာသီ (.C)
				အမြင့်ဆုံး	အနိမ့်ဆုံး

၁	၂၀၁၅	၉၇	၄၇.၂၈	၂၅.၇	၁၄.၉
၂	၂၀၁၆	၁၀၇	၄၆.၉၇	၂၅.၅	၁၅.၃
၃	၂၀၁၇	၁၁၄	၅၃.၈၂	၂၅.၈	၁၅.၇
၄	၂၀၁၈	၃	၂.၇၂	၂၅.၁	၁၀.၇

သဘာဝပေါက်ပင်များ

၉။ တောင်ကြီးမြို့နယ်အတွင်းတောင်ပေါ်တောစိမ်းသစ်တော၊ တောင် ပေါ်တောခြောက် သစ်တော၊ ထင်းရှူးတောများ ပေါက်ရောက် ရှင်သန် လျှက်ရှိပြီး အရှေ့ဘက်တွင် တောင်ကုန်း၊ တောင်တန်းများထူထပ်စွာ တည်ရှိ ပါသည်။

တောရိုင်းတိရစ္ဆာန်များ

၁၀။ တောင်ကြီးမြို့နယ်အတွင်း ဒရယ်၊ ဂျီ၊ စိုင်း၊ ဆတ်၊ ခါ၊ တောကြောင်၊ ယုန်၊ မျောက်၊ သင်းခွေချပ်၊ ရေပုတ်သင်၊ ဖွတ်နှင့် ငှက်မျိုးစုံ စသည့် သတ္တဝါများ သာရှိပါသည်။

သဘာဝပတ်ဝန်းကျင်လက်ရှိအခြေနေ

၁၁။ တောင်ကြီးမြို့နယ်အတွင်း သဘာဝပတ်ဝန်းကျင်၏ လက်ရှိ အခြေအနေမှာ တောတောင်များဖြင့် စိမ်းလန်းစိုပြေ လျှက်ရှိပြီး၊ သစ်တော ပြုန်းတီးမှုမရှိစေရေးအတွက် ကြိုးဝိုင်း/ကြိုးပြင် သစ်တောများတိုးမြှင့် ထိန်းသိမ်းစောင့်ရှောက်ဆောင်ရွက်ခြင်း၊ မိုးရာသီသစ်ပင် စိုက်ပျိုးခြင်းလုပ်ငန်းများ ဆောင်ရွက်လျက်ရှိပါသည်။

သဘာဝပတ်ဝန်းကျင်ထိန်းသိမ်းရေးလုပ်ငန်းများ

၁၂။ တောင်ကြီးမြို့နယ် သဘာဝပတ်ဝန်းကျင် ထိန်းသိမ်းရေးနှင့် ပတ်သက်၍ သစ်တော၊ သစ်ပင်များထိန်းသိမ်းကာကွယ်စောင့်ရှောက်ခြင်း၊ ရွှေ့ပြောင်းတောင်ယာ စနစ်မရှိစေဘဲ တည်မြဲတောင်ယာ စနစ်ဖြင့် ဆောင်ရွက်ရေးအသိပညာပေးခြင်း၊ သဘာဝပတ်ဝန်းကျင်ထိန်းသိမ်းရေး

ဆွေးနွေးပွဲများကျင်းပခြင်း၊ စိုက်ပျိုးရေးစွန့်ပစ်ပစ္စည်းများအား ထင်းအစား အခြား လောင်စာအဖြစ် အသုံးပြုစေခြင်း၊ ကာဗွန်စုပုံယူသိုလှောင်မည့် သစ်တောစိုက်ခင်းများတည်ထောင်ခြင်း၊ မြေဆီလွှာထိန်းသိမ်းခြင်း အနေ ဖြင့် သီးနှံနှင့် သစ်တောရောနှောစိုက်ပျိုးခြင်း လုပ်ငန်းများအား ပြည်သူ များ နှင့် ပူးပေါင်း ဆောင်ရွက်ခဲ့ပါသည်။

သဘာဝဘေးအန္တရာယ်ကျရောက်မှု

၁၃။ တောင်ကြီးမြို့နယ်၏ သဘာဝဘေးအန္တရာယ် ကျရောက်ခဲ့မှုမှာ အောက်ပါအတိုင်းဖြစ် ပါသည်-

စဉ်	အမျိုးအစား	ဖြစ်ပွားကြိမ်	ဆေး/ပျောက်ဦးရေ	အဆောက်အဦးပျက်စီးမှု	ဆုံးရှုံးမှုတန်ဖိုးကျပ်သန်း
၁	မုန်တိုင်းဧ	-	-	-	-
၂	ဆူနာမီဘေး	-	-	-	-
၃	လေဘေး	၃	-	၃	၂.၉
၄	ရေဘေး	၂	-	၁	၁၂.၇၈
၅	မီးဘေး	၉	၂	၈	၂၆.၇

ပေါင်း	၁၄	၂	၁၂	၄၂.၃၈
--------	----	---	----	-------

အခန်း(၄)

လူဦးရေဆိုင်ရာအချက်အလက်များ

နေထိုင်သည့်တိုင်းရင်းသားလူမျိုးစုများ

၁၄။ တောင်ကြီးမြို့နယ်တွင်နေထိုင်ကြသော တိုင်းရင်းသားလူမျိုးစုများမှာ အောက်ပါ အတိုင်း ဖြစ်ပါသည်-

စဉ်	လူမျိုး	နေထိုင်သည့်ဦးရေ	မြို့နယ်လူဦးရေ	မြို့နယ်လူဦးရေ၏ ရာခိုင်နှုန်း
၁	ကချင်	၉၃၆	၃၈၆၉၁၇	၀.၂၄
၂	ကယား	၄၀၁	၃၈၆၉၁၇	၀.၁၀
၃	ကရင်	၁၇၄၇	၃၈၆၉၁၇	၀.၄၆
၄	ချင်း	၅၈၄	၃၈၆၉၁၇	၀.၁၅
၅	မွန်	၄၁၈	၃၈၆၉၁၇	၀.၁၁
၆	ဗမာ	၁၄၇၆၀၃	၃၈၆၉၁၇	၃၇.၉၉
၇	ရခိုင်	၈၁၈	၃၈၆၉၁၇	၀.၂၁
၈	ရှမ်း	၂၅၈၆၀	၃၈၆၉၁၇	၅.၈၇
၉	အင်းသား	၁၂၉၅၄	၃၈၆၉၁၇	၃.၄၄
၁၀	ပအိုဝ်	၁၅၂၀၇၅	၃၈၆၉၁၇	၄၀.၀၅
၁၁	ဓနု	၁၁၀၀၈	၃၈၆၉၁၇	၂.၉၀
၁၂	တောင်ရိုး	၂၄၄၃	၃၈၆၉၁၇	၀.၆၄
၁၃	ကိုးကန့်	၁၇၂၁	၃၈၆၉၁၇	၀.၄၅
၁၄	လီရှော	၆၁၁	၃၈၆၉၁၇	၀.၁၆
၁၅	လီဆူ	၂၆၃	၃၈၆၉၁၇	၀.၀၇

၁၆	အခြား	၂၇၄၅	၃၆၆၉၇	၂.၁၉
	မြို့နယ်ချုပ်	၃၆၆၉၇	၃၆၆၉၇	၁၀၀%

အိမ်ခြေ၊ အိမ်ထောင်စု၊ လူဦးရေ

၁၅။ တောင်ကြီးမြို့နယ်၏ ၂၀၁၈ ခုနှစ် မတ်လကုန်အထိ လူဦးရေမှာ အောက်ပါ အတိုင်းဖြစ်ပါသည်-

(က) အိမ်ခြေ/အိမ်ထောင်စု

စဉ်	အကြောင်းအရာ	အိမ်ခြေ	အိမ်ထောင်စု	ရပ်ကွက်	ကျေးရွာအုပ်စု	ကျေးရွာ
၁	မြို့နေ	၄၁၄၇၅	၅၀၀၅၂	၅၁		
	တောင်ကြီး	၂၂၅၁၄	၂၉၇၇၁	၂၂		
	အေးသာယာ	၁၀၉၂၈	၁၁၂၈၄	၁၂		
	ရွှေညောင်	၇၄၆၃	၈၃၇၆	၁၁		
	ကျောက်တလုံး	၅၇၀	၆၂၁	၆		
၂	ကျေးလက်နေ	၃၃၉၇၇	၃၅၀၅၁		၂၄	၃၇၁
	မြို့နယ်ချုပ်	၇၅၄၅၂	၈၅၁၀၃	၅၁	၂၄	၃၇၁

(ခ) လူဦးရေ

စဉ်	အကြောင်းအရာ	အသက်(၁၈) နှစ်အထက်			အသက်(၁၈) နှစ်အောက်			စုစုပေါင်း		
		ကျား	မ	ပေါင်း	ကျား	မ	ပေါင်း	ကျား	မ	ပေါင်း
၁	မြို့နေ	၁၃၁၄၈	၈၁၅၆၃	၂၁၃၀၄	၃၆၄၃၃	၃၆၈၆၀	၇၃၂၉၁	၁၀၇၉၁	၁၁၈၄၂	၂၂၆၃၃၆
		၂		၅	၁	၀	၃	၃	၃	

၂	ကျေးလက်ဧ ေ	၄၉၃၄၁	၅၂၀၃၀	၁၀၁၃၇ ၁	၂၉၇၂၁	၂၉၄၈၉	၅၉၂၁၀	၇၉၀၆၂	၈၁၅၁၉	၁၆၀၅၈ ၁
	မြို့နယ်ချုပ်	၁၂၀၈၂၃	၁၃၃၅၉ ၃	၂၅၄၄၁၆	၆၆၁၅၂	၆၆၃၄၉	၁၃၂၅၀ ၁	၁၈၆၉၇၅	၁၉၉၉၄၂	၃၈၆၉၁၇

စဉ်	ရပ်ကွက်/ကျေးရွာ အုပ်စုအမည်	၁၈ နှစ်အောက်			၁၈ နှစ်အထက်			လူဦးရေစုစုပေါင်း		
		ကျား	မ	ပေါင်း	ကျား	မ	ပေါင်း	ကျား	မ	ပေါင်း
၁	တောင်ကြီးချုပ်	၂၁၂၆၆	၂၁၆၉၁	၄၂၉၅၇	၄၃၂၅၀	၅၀၅၁၁	၉၃၇၆၁	၆၄၅၁၆	၇၂၂၀၂	၁၃၆၇၁၈
၂	အေးသာယာချုပ်	၉၀၀၅	၉၀၄၂	၁၈၀၄၇	၁၅၆၄၁	၁၆၆၃၁	၃၂၂၇၂	၂၄၆၄၆	၂၅၆၇၃	၅၀၃၁၉
၃	ရွှေညောင်ချုပ်	၅၅၄၂	၅၅၄၄	၁၁၀၈၆	၁၁၅၆၃	၁၃၃၂၉	၂၄၈၉၂	၁၇၁၀၅	၁၈၈၇၃	၃၅၉၇၈
၄	ကျောက်တလုံးကြီး	၆၁၈	၅၈၃	၁၂၀၁	၁၀၂၈	၁၀၉၂	၂၁၂၀	၁၆၄၆	၁၆၇၅	၃၃၂၁
၅	ကျေးရွာအုပ်စု	၂၉၇၂၁	၂၉၄၈၉	၅၉၂၁၀	၄၉၃၄၁	၅၂၀၃၀	၁၀၁၃၇၁	၇၉၀၆၂	၈၁၅၁၉	၁၆၀၅၈၁
	မြို့နယ်ချုပ်	၆၆၁၅၂	၆၆၃၄၉	၁၃၂၅၀၁	၁၂၀၈၂၃	၁၃၃၅၉၃	၂၅၄၄၁၆	၁၈၆၉၇၅	၁၉၉၉၄၂	၃၈၆၉၁၇

စဉ်	ရပ်ကွက်/ကျေးရွာ အုပ်စုအမည်	၁၈ နှစ်အောက်			၁၈ နှစ်အထက်			လူဦးရေစုစုပေါင်း		
		ကျား	မ	ပေါင်း	ကျား	မ	ပေါင်း	ကျား	မ	ပေါင်း

၁	ညောင်ဖြူစခန်း	၂၁၄၈	၂၀၃၀	၄၁၇၈	၄၈၅၉	၅၈၂၃	၁၀၆၈၂	၇၀၀၇	၇၈၅၃	၁၄၈၆၀
၂	မင်္ဂလာဦး	၁၃၅၁	၁၄၅၁	၂၈၀၂	၁၃၈၃	၁၅၉၈	၂၉၈၁	၂၇၃၄	၃၀၄၉	၅၇၈၃
၃	ပြည်တော်သာ	၂၃၈	၁၇၇	၄၁၅	၁၀၆၇	၁၂၈၂	၂၃၄၉	၁၃၀၅	၁၄၅၉	၂၇၆၄
၄	ရတနာသီရိ	၁၄၂၉	၁၄၂၈	၂၈၅၇	၂၅၉၈	၃၁၃၄	၅၇၃၂	၄၀၂၇	၄၅၆၂	၈၅၈၉
၅	ညောင်ရွှေဟော်ကုန်း	၁၇၀	၂၃၀	၄၀၀	၇၁၅	၈၇၇	၁၅၉၂	၈၈၅	၁၁၀၇	၁၉၉၂
၆	ရေအေးကွင်း	၁၆၁၄	၁၅၉၇	၃၂၁၁	၂၄၈၆	၃၂၄၈	၅၇၃၄	၄၁၀၀	၄၈၄၅	၈၉၄၅

စဉ်	ရပ်ကွက်/ကျေးရွာ အုပ်စုအမည်	၁၈ နှစ်အောက်			၁၈ နှစ်အထက်			လူဦးရေစုစုပေါင်း		
		ကျား	မ	ပေါင်း	ကျား	မ	ပေါင်း	ကျား	မ	ပေါင်း
၇	ကန်အောက်	၂၃၆	၁၇၅	၄၁၁	၇၁၄	၉၁၃	၁၆၂၇	၉၅၀	၁၀၈၈	၂၀၃၈
၈	ချမ်းမြသာစည်	၉၀၃	၉၃၅	၁၈၃၈	၁၉၉၅	၂၂၂၂	၄၂၁၇	၂၈၉၈	၃၁၅၇	၆၀၅၅
၉	ဈေးပိုင်း	၂၃၇	၂၁၃	၄၅၀	၄၂၈	၅၂၁	၉၄၉	၆၆၅	၇၃၄	၁၃၉၉
၁၀	ရွှေတောင်	၁၃၅၈	၁၂၄၆	၂၆၀၄	၂၃၁၉	၂၈၀၇	၅၁၂၆	၃၆၇၇	၄၀၅၃	၇၇၃၀
၁၁	ကံရှေ့	၂၆၅	၂၆၄	၅၂၉	၉၁၀	၁၁၃၂	၂၀၄၂	၁၁၇၅	၁၃၉၆	၂၅၇၁
၁၂	လမ်းမတော်	၁၀၇	၁၀၇	၂၁၄	၆၅၈	၇၁၀	၁၃၆၈	၇၆၅	၈၁၇	၁၅၈၂
၁၃	ဟော်ကုန်း	၅၇	၈၂	၁၃၉	၄၆၁	၅၄၄	၁၀၀၅	၅၁၈	၆၂၆	၁၁၄၄
၁၄	စိန်ပန်း	၁၂၀၄	၁၂၆၄	၂၄၆၈	၁၇၃၆	၁၉၁၆	၃၆၅၂	၂၉၄၀	၃၁၈၀	၆၁၂၀
၁၅	ကံသာ	၁၀၁၃	၉၈၂	၁၉၉၅	၁၇၆၈	၁၉၈၇	၃၇၅၅	၂၇၈၁	၂၉၆၉	၅၇၅၀
၁၆	မြို့မ	၅၉၈	၅၆၅	၁၁၆၃	၁၃၈၃	၁၆၄၆	၃၀၂၉	၁၉၈၁	၂၂၁၁	၄၁၉၂
၁၇	သစ်တော	၅၄၈	၅၉၄	၁၁၄၂	၁၅၂၁	၁၉၁၃	၃၄၃၄	၂၀၆၉	၂၅၀၇	၄၅၇၆
၁၈	ချမ်းသာ	၄၉၁	၆၇၆	၁၁၆၇	၁၂၄၁	၁၄၈၉	၂၇၃၀	၁၇၃၂	၂၁၆၅	၃၈၉၇
၁၉	ကျောင်းကြီးစု	၃၆၅၂	၃၉၀၁	၇၅၅၃	၆၉၁၂	၇၈၄၅	၁၄၇၅၇	၁၀၅၆၄	၁၁၇၄၆	၂၂၃၁၀
၂၀	စဝ်စံထွန်း	၁၀၈၄	၁၂၃၅	၂၃၁၉	၂၄၇၈	၂၈၀၃	၅၂၈၁	၃၅၆၂	၄၀၃၈	၇၆၀၀
၂၁	ဘုရားဖြူ	၂၁၁၄	၂၁၃၄	၄၂၄၈	၄၃၉၁	၄၇၈၆	၉၁၇၇	၆၅၀၅	၆၉၂၀	၁၃၄၂၅
၂၂	ကံကြီး	၄၄၉	၄၀၅	၈၅၄	၁၂၂၇	၁၃၁၅	၂၅၄၂	၁၆၇၆	၁၇၂၀	၃၃၉၆

တောင်ကြီးမြို့နယ်ချုပ်	၂၁၂၆၆	၂၁၆၉၁	၄၂၉၅၇	၄၃၂၅၀	၅၀၅၁၁	၉၃၇၆၁	၆၄၅၁၆	၇၂၂၀၂	၁၃၆၇၁၈
------------------------	-------	-------	-------	-------	-------	-------	-------	-------	--------

စဉ်	ရပ်ကွက်/ကျေးရွာ အုပ်စုအမည်	၁၈ နှစ်အောက်			၁၈ နှစ်အထက်			လူဦးရေစုစုပေါင်း		
		ကျား	မ	ပေါင်း	ကျား	မ	ပေါင်း	ကျား	မ	ပေါင်း
၂၃	အေးသာယာ(၁)	၄၉၁	၅၀၉	၁၀၀၀	၆၇၃	၇၁၃	၁၃၈၆	၁၁၆၄	၁၂၂၂	၂၃၈၆
၂၄	အေးသာယာ(၂)	၃၇၂	၄၀၃	၇၇၅	၆၈၀	၇၂၁	၁၄၀၁	၁၀၅၂	၁၁၂၄	၂၁၇၆
၂၅	အေးသာယာ(၃)	၆၈၅	၆၉၃	၁၃၇၈	၉၅၆	၁၀၁၁	၁၉၆၇	၁၆၄၁	၁၇၀၄	၃၃၄၅
၂၆	အေးသာယာ(၄)	၃၈၀	၄၃၁	၈၁၁	၉၃၄	၁၁၀၀	၂၀၃၄	၁၃၁၄	၁၅၃၁	၂၈၄၅
၂၇	အေးသာယာ(၅)	၅၁၂	၄၄၆	၉၅၈	၈၅၅	၈၈၄	၁၇၃၉	၁၃၆၇	၁၃၃၀	၂၆၉၇
၂၈	အေးသာယာ(၆)	၁၃၉၅	၁၃၇၆	၂၇၇၁	၂၃၆၅	၂၆၃၂	၄၉၉၇	၃၇၆၀	၄၀၀၈	၇၇၆၈
၂၉	အေးသာယာ(၇)	၇၃၃	၇၉၇	၁၅၃၀	၁၃၅၃	၁၅၄၆	၂၉၀၉	၂၀၈၆	၂၃၄၃	၄၄၂၉
၃၀	အေးသာယာ(၈)	၁၁၉၀	၁၁၅၅	၂၃၄၅	၁၈၈၆	၂၂၁၂	၄၀၉၈	၃၀၇၆	၃၃၆၇	၆၄၄၃
၃၁	အေးသာယာ(၉)	၁၂၆၇	၁၄၁၈	၂၆၈၅	၁၈၀၅	၂၂၈၉	၄၀၉၄	၃၀၇၂	၃၇၀၇	၆၇၇၉
၃၂	အေးသာယာ(၁၀)	၇၈၃	၇၇၄	၁၅၅၇	၁၃၉၉	၁၅၃၁	၂၉၃၀	၂၁၈၂	၂၃၀၅	၄၄၈၇

၃၃	အေးသာယာ(၁၁)	၂၂၉	၂၇၄	၅၀၃	၇၃၁	၇၂၇	၁၄၅၈	၉၆၀	၁၀၀၁	၁၉၆၁
၃၄	အေးသာယာ(၁၂)	၉၆၈	၇၆၆	၁၇၃၄	၂၀၀၄	၁၂၆၅	၃၂၆၉	၂၉၇၂	၂၀၃၁	၅၀၀၃
အေးသာယာမြို့ချုပ်		၉၀၀၅	၉၀၄၂	၁၈၀၄၇	၁၅၆၄၁	၁၆၆၃၁	၃၂၂၇၂	၂၄၆၄၆	၂၅၆၇၃	၅၀၃၁၉
စဉ်	ရပ်ကွက်/ကျေးရွာ အုပ်စုအမည်	၁၈ နှစ်အောက်			၁၈ နှစ်အထက်			လူဦးရေစုစုပေါင်း		
		ကျား	မ	ပေါင်း	ကျား	မ	ပေါင်း	ကျား	မ	ပေါင်း
၃၅	လှိုင်ဘုံသာ	၄၇၆	၄၈၁	၉၅၇	၁၃၉၀	၁၅၃၁	၂၉၂၁	၁၈၆၆	၂၀၁၂	၃၈၇၈
၃၆	သုခချမ်းသာ	၃၅၃	၄၀၈	၇၆၁	၅၅၆	၆၆၀	၁၂၁၆	၉၀၉	၁၀၆၈	၁၉၇၇
၃၇	ရွှေဘုံသာ	၈၃၆	၈၄၆	၁၆၈၂	၁၄၂၃	၁၆၂၂	၃၀၄၅	၂၂၅၉	၂၄၆၈	၄၇၂၇
၃၈	ဓနသိဒ္ဓိ	၄၃၇	၄၅၈	၈၉၅	၆၅၅	၇၆၃	၁၄၁၈	၁၀၉၂	၁၂၂၁	၂၃၁၃
၃၉	ရတနာ	၄၆၃	၄၇၃	၉၃၆	၈၃၆	၉၉၀	၁၈၂၆	၁၂၉၉	၁၄၆၃	၂၇၆၂
၄၀	မင်္ဂလာရွှေဗဟို	၄၃၃	၄၇၅	၉၀၈	၁၂၃၇	၁၃၉၆	၂၆၃၃	၁၆၇၀	၁၈၇၁	၃၅၄၁
၄၁	မင်္ဂလာအောင်မြေ	၇၇၀	၇၂၉	၁၄၉၉	၁၆၇၇	၁၉၅၀	၃၆၂၇	၂၄၄၇	၂၆၇၉	၅၁၂၆
၄၂	ဆည်လဲ	၄၈၄	၄၄၇	၉၃၁	၇၂၂	၇၃၃	၁၄၅၅	၁၂၀၆	၁၁၈၀	၂၃၈၆
၄၃	စဉ့်ဟယ်	၄၃၂	၄၁၄	၈၄၆	၇၁၀	၉၁၁	၁၆၂၁	၁၁၄၂	၁၃၂၅	၂၄၆၇
၄၄	အောင်သပြေ	၈၂၀	၇၆၉	၁၅၈၉	၂၂၈၅	၂၇၀၅	၄၉၉၀	၃၁၀၅	၃၄၇၄	၆၅၇၉

၄၅	မင်္ဂလာ	၃၈	၄၄	၈၂	၇၂	၆၈	၁၄၀	၁၁၀	၁၁၂	၂၂၂
ရွှေညောင်မြို့ချုပ်		၅၅၄၂	၅၅၄၄	၁၁၀၈၆	၁၁၅၆၃	၁၃၃၂၉	၂၄၈၉၂	၁၇၁၀၅	၁၈၈၇၃	၃၅၉၇၈
၄၆	တပူရွေးရပ်ကွက်	၁၅	၁၅	၃၀	၃၈	၂၉	၆၇	၅၃	၄၄	၉၇
၄၇	ခုံအုံးရပ်ကွက်	၂၃၉	၂၂၇	၄၆၆	၄၄၅	၄၄၁	၈၈၆	၆၈၄	၆၆၈	၁၃၅၂
၄၈	နေောင်လုံရပ်ကွက်	၁၀၁	၈၉	၁၉၀	၁၄၉	၁၈၈	၃၃၇	၂၅၀	၂၇၇	၅၂၇

စဉ်	ရပ်ကွက်/ကျေးရွာ အုပ်စုအမည်	၁၈ နှစ်အောက်			၁၈ နှစ်အထက်			လူဦးရေစုစုပေါင်း		
		ကျား	မ	ပေါင်း	ကျား	မ	ပေါင်း	ကျား	မ	ပေါင်း
၄၉	ထီလုံရပ်ကွက်	၈၉	၈၆	၁၇၅	၁၅၀	၁၆၅	၃၁၅	၂၃၉	၂၅၁	၄၉၀
၅၀	လင်းနားရပ်ကွက်	၇၅	၅၈	၁၃၃	၁၀၄	၁၀၇	၂၁၁	၁၇၉	၁၆၅	၃၄၄
၅၁	ကောင်ဝိန်းရပ်ကွက်	၉၉	၁၀၈	၂၀၇	၁၄၂	၁၆၂	၃၀၄	၂၄၁	၂၇၀	၅၁၁
ကျောက်တလုံးကြီးမြို့ချုပ်		၆၁၈	၅၈၃	၁၂၀၁	၁၀၂၈	၁၀၉၂	၂၁၂၀	၁၆၄၆	၁၆၇၅	၃၃၂၁
၅၂	နန်းဟောင်း	၁၁၇၈	၁၁၇၉	၂၃၅၇	၁၉၈၇	၂၇၃၈	၄၇၂၅	၃၁၆၅	၃၉၁၇	၇၀၈၂
၅၃	လွယ်တော်	၁၈၄၅	၁၇၇၀	၃၆၁၅	၂၆၁၆	၂၈၇၄	၅၄၉၀	၄၄၆၁	၄၆၄၄	၉၁၀၅
၅၄	မင်္ဂလာ	၇၀၇	၇၁၇	၁၄၂၄	၆၀၀	၅၈၉	၁၁၈၉	၁၃၀၇	၁၃၀၆	၂၆၁၃

၅၅	နန်းဟူး	၁၃၇၆	၁၃၁၆	၂၆၉၂	၁၆၃၆	၁၆၂၇	၃၂၆၃	၃၀၁၂	၂၉၄၃	၅၉၅၅
၅၆	ဖက်ကွန်	၉၄၂	၉၆၁	၁၉၀၃	၁၉၉၁	၂၂၇၆	၄၂၆၇	၂၉၃၃	၃၂၃၇	၆၁၇၀
၅၇	နောင်လေ	၈၆၃	၉၂၃	၁၇၈၆	၁၆၇၅	၁၇၂၂	၃၃၉၇	၂၅၃၈	၂၆၄၅	၅၁၈၃
၅၈	ဖာမွန်း	၁၀၇၄	၁၀၇၂	၂၁၄၆	၂၀၉၉	၂၁၈၅	၄၂၈၄	၃၁၇၃	၃၂၅၇	၆၄၃၀
၅၉	ထီဖောင်း	၁၂၀၁	၁၁၇၅	၂၃၇၆	၂၁၀၃	၂၀၆၅	၄၁၆၈	၃၃၀၄	၃၂၄၀	၆၅၄၄
၆၀	နန်းဆီး	၅၃၄	၅၃၃	၁၀၆၇	၁၁၅၄	၁၂၄၀	၂၃၉၄	၁၆၈၈	၁၇၇၃	၃၄၆၁
၆၁	ပန်းတင်	၂၅၂	၂၄၁	၄၉၃	၅၇၁	၅၉၄	၁၁၆၅	၈၂၃	၈၃၅	၁၆၅၈
၆၂	မိုင်းသော်အရှေ့	၂၇၆၁	၂၅၇၈	၅၃၃၉	၄၁၅၂	၄၄၁၇	၈၅၆၉	၆၉၁၃	၆၉၉၅	၁၃၉၀၈
စဉ်	ရပ်ကွက်/ကျေးရွာ အုပ်စုအမည်	၁၈ နှစ်အောက်			၁၈ နှစ်အထက်			လူဦးရေစုစုပေါင်း		
		ကျား	မ	ပေါင်း	ကျား	မ	ပေါင်း	ကျား	မ	ပေါင်း
၆၃	မိုင်းသော်အနောက်	၅၈၀	၅၆၅	၁၁၄၅	၇၄၉	၇၀၅	၁၄၅၄	၁၃၂၉	၁၂၇၀	၂၅၉၉
၆၄	ဘန့်ကွေး	၈၀၁	၈၃၃	၁၆၃၄	၁၂၉၀	၁၂၇၀	၂၅၆၀	၂၀၉၁	၂၁၀၃	၄၁၉၄
၆၅	တောင်လေးလုံး	၁၄၄၅	၁၄၇၇	၂၉၂၂	၂၂၁၇	၂၃၃၂	၄၅၄၉	၃၆၆၂	၃၈၀၉	၇၄၇၁
၆၆	သံတဲ	၁၁၃၀	၁၀၆၃	၂၁၉၃	၁၅၆၅	၁၈၇၈	၃၄၄၃	၂၆၉၅	၂၉၄၁	၅၆၃၆
၆၇	ကွန်လုံ	၂၃၅၅	၂၃၀၃	၄၆၅၈	၃၃၄၆	၃၅၆၂	၆၉၀၈	၅၇၀၁	၅၈၆၅	၁၁၅၆၆
၆၈	ကျောက်နီ	၉၄၅	၉၈၁	၁၉၂၆	၂၁၆၂	၂၁၅၆	၄၃၁၈	၃၁၀၇	၃၁၃၇	၆၂၄၄

၆၉	နောင်ကား	၁၂၂၁	၁၁၉၉	၂၄၂၀	၂၄၈၂	၂၄၉၆	၄၉၇၈	၃၇၀၃	၃၆၉၅	၇၃၉၈
၇၀	နောင်ပစ်	၁၃၇၅	၁၃၆၃	၂၇၃၈	၂၃၆၂	၂၄၀၄	၄၇၆၆	၃၇၃၇	၃၇၆၇	၇၅၀၄
၇၁	အသုံးတော်	၅၉၃	၅၉၇	၁၁၉၀	၁၀၅၇	၁၀၃၇	၂၀၉၄	၁၆၅၀	၁၆၃၄	၃၂၈၄
၇၂	နားဟီး	၁၄၅၆	၁၄၆၂	၂၉၁၈	၂၆၇၇	၂၇၅၂	၅၄၂၉	၄၁၃၃	၄၂၁၄	၈၃၄၇
၇၃	နောင်ခဲ	၁၃၉၅	၁၄၀၇	၂၈၀၂	၂၁၆၂	၂၁၈၃	၄၃၄၅	၃၅၅၇	၃၅၉၀	၇၁၄၇
၇၄	ကတ္တူ	၂၄၄၁	၂၄၄၇	၄၈၈၈	၃၃၀၂	၃၂၉၇	၆၅၉၉	၅၇၄၃	၅၇၄၄	၁၁၄၈၇
၇၅	ပင်တွန်	၁၂၅၁	၁၃၂၇	၂၅၇၈	၃၃၈၆	၃၆၃၁	၇၀၁၇	၄၆၃၇	၄၉၅၈	၉၅၉၅
ကျေးရွာအုပ်စုချုပ်		၂၉၇၂၁	၂၉၄၈၉	၅၉၂၁၀	၄၉၃၄၁	၅၂၀၃၀	၁၀၁၃၇၁	၇၉၀၆၂	၈၁၅၁၉	၁၆၀၅၈၁

လူဦးရေတိုးနှုန်းနှင့်ကျားမအချိုး

၁၆။ တောင်ကြီးမြို့နယ်၏ ၂၀၁၇-၁၈ခုနှစ်
 လူဦးရေတိုးနှုန်းကျား၊ မ အချိုးမှာ အောက်ပါ
 အတိုင်းဖြစ်ပါသည်-

(က) လူဦးရေတိုးနှုန်းနှင့်ကျား၊မအချိုး

စဉ်	မြို့	ယခင်နှစ် လူဦးရေ	ယခုနှစ် လူဦးရေ	တိုးလာ ဦးရေ	တိုး နှုန်း	ကျား/မအချိုး		
						ကျား	မ	အချိုး
၁	တောင်ကြီး	၁၃၆၂၀ ၂	၁၃၆၇၀ ၈	၅၁၆	၀.၁	၆၄၅၁၆	၇၂၂၀၂	၁:၁.၁၂
၂	အေးသာယာ	၅၀၀၇၀	၅၀၃၁၉	၂၄၉	၀.၁	၂၄၆၄၆	၂၅၆၇၃	၁:၁.၀၄
၃	ရွှေညောင်	၃၅၅၉၈	၃၅၉၇၈	၃၈၀	၁.၀၇	၁၇၁၀၅	၁၈၈၇၃	၁:၁.၁
၄	ကျောက်တလုံး	၃၂၅၁	၃၃၂၁	၇၀	၀.၁	၁၆၄၆	၁၆၇၅	၁:၁.၀၂
၅	ကျေးရွာအုပ်စု	၁၆၀၀၄ ၃	၁၆၀၅၉ ၁	၅၃၈	၀.၁	၇၉၀၆၂	၈၁၅၁၉	၁:၁.၀၃
မြို့နယ်ချုပ်		၃၈၅၁၆ ၄	၃၈၆၉၁ ၇	၁၇၅၃	၀.၁	၁၈၆၉၇၅	၁၉၉၉၄ ၂	၁:၁.၀၇

(ခ) မွေးဖွား၊သေဆုံး၊ပြောင်းဝင်၊ပြောင်းထွက်လူဦးရေ

စဉ်	မြို့	မူလလူ ဦးရေ	မွေးဖွား ဦးရေ	သေဆုံး ဦးရေ	ပြောင်းဝင် ဦးရေ	ပြောင်းထွက် ဦးရေ	လက်ရှိ လူဦးရေ
-----	-------	---------------	------------------	----------------	--------------------	---------------------	------------------

၁	တောင်ကြီး	၁၃၆၂၀၂	၅၀၀	၄၂၅	၇၃၆	၂၉၅	၁၃၆၇၁ ၈
၂	အေးသာယာ	၅၀၀၇၀	၃၅၀	၂၁၅	၃၇၂	၂၅၈	၅၀၃၁၉
၃	ရွှေညောင်	၃၅၅၉၈	၅၁၄	၂၅၁	၁၀၁၃	၈၉၆	၃၅၉၇၈
၄	ကျောက်တလုံး	၃၂၅၁	၇၀	၄၅	၇၀	၂၅	၃၃၂၁
၅	ကျေးရွာအုပ်စု	၁၆၀၀၄၃	၃၉၇	၇၂	၂၆၁	၄၈	၁၆၀၅၈ ၁
	စုစုပေါင်း	၃၈၅၁၆၄	၁၈၃၁	၁၀၀၈	၂၄၅၂	၁၅၂၂	၃၈၆၉၁ ၇

ကိုးကွယ်သည့်ဘာသာ

၁၇။ တောင်ကြီးမြို့နယ်တွင် နေထိုင်ကြသူများ၏ ကိုးကွယ်သည့် ဘာသာအလိုက် လူဦးရေမှာ အောက်ပါအတိုင်းဖြစ်ပါသည်-

စဉ်	မြို့နယ်/မြို့	ဗုဒ္ဓဘာသာ	ခရစ်ယာန်	ဟိန္ဒူဘာသာ	အစ္စလာမ်ဘာသာ	အခြား	ပေါင်း
၁	တောင်ကြီး	၁၈၉၂၀၁	၄၆၃၅	၃၈၂ ၃	၈၇၁၀	၃၄၉	၁၃၆၇၁ ၈
၂	အေးသာယာ	၄၆၉၉၇	၁၀၇၉	၁၃၇	၁၈၂၀	၂၈၆	၅၀၃၁၉
၃	ရွှေညောင်	၃၄၂၇၂	၃၁၆	၃၈၅	၁၀၀၅	-	၃၅၉၇၈

၄	ကျောက်တလုံး	၃၃၂၁	-	-	-	-	၃၃၂၁
၅	ကျေးရွာအုပ်စု	၁၅၈၇၈၃	၉၈၂	၇၅၉	၁၄	၄၃	၁၆၀၅၈၁
	မြို့နယ်ချုပ်	၃၆၂၅၇၄	၇၀၁၂	၅၁၀၄	၁၁၅၄၉	၆၇၈	၃၈၆၉၁၇

နိုင်ငံခြားသားများနေထိုင်မှု

၁၈။ တောင်ကြီးမြို့နယ်အတွင်း နိုင်ငံခြားသားများ နေထိုင်သူ ဦးရေ မှာ အောက်ပါအတိုင်းဖြစ်ပါသည်-

စဉ်	နိုင်ငံခြားသားလူမျိုး	နေထိုင်ဦးရေ	မြို့နယ်လူဦးရေ	မြို့နယ်လူဦးရေ၏ ရာခိုင်နှုန်း
၁	တရုတ်	၄၇၄၄	၃၈၆၉၁၇	၁.၂၃%
၂	အိန္ဒိယ	၁၉၇၇	၃၈၆၉၁၇	၀.၅၁%
၃	ပါကစ္စတန်	၁၇၁	၃၈၆၉၁၇	၀.၀၄%
၄	အခြား	၂၃၁၀၁	၃၈၆၉၁၇	၀.၁၇%
	စုစုပေါင်း	၂၉၉၉၉	၃၈၆၉၁၇	၀.၁၃%

အခန်း(၅)

အုပ်ချုပ်ရေးဆိုင်ရာအချက်အလက်များ

အုပ်ချုပ်ရေးနယ်မြေဖွဲ့စည်းမှု

၁၉။

တောင်ကြီးမြို့နယ်အတွင်းမြို့/ရပ်ကွက်/ကျေးရွာအုပ်စု အုပ်ချုပ်ရေးမှူးများ နယ်မြေဖွဲ့စည်းမှုမှာ အောက်ပါအတိုင်း ဖြစ်ပါသည်-

စဉ်	မြို့နယ်	မြို့	ရပ်ကွက်	ကျေးရွာအုပ်စု	ကျေးရွာ
၁	၁	၄	၅၁	၂၄	၃၇၁

ရွေးကောက်ပွဲဆိုင်ရာကိစ္စရပ်များ

၂၀။ တောင်ကြီးမြို့နယ်၏ ရွေးကောက်ပွဲဆိုင်ရာ ကိစ္စရပ်များအား အောက်ပါအတိုင်း ဖော်ပြအပ်ပါသည်-

(က)

မြို့နယ်ရွေးကောက်ပွဲကော်မရှင်အဖွဲ့ခွဲအဖွဲ့ဝင်စာရင်း

စဉ်	အမည်	အလုပ်အကိုင်	တာဝန်
၁	ဦးတင်စိုး	အများယုံကြည်လေးစားခြင်းခံရသောပုဂ္ဂိုလ်	ဥက္ကဋ္ဌ
၂	ဦးခွန်ချစ်မောင်	အများယုံကြည်လေးစားခြင်းခံရသောပုဂ္ဂိုလ်	အဖွဲ့ဝင်
၃	ဒေါ်ဖြူဖြူ	အများယုံကြည်လေးစားခြင်းခံရသောပုဂ္ဂိုလ်	အဖွဲ့ဝင်
၄	ဦးသန်းထွန်း	အများယုံကြည်လေးစားခြင်းခံရသောပုဂ္ဂိုလ်	အဖွဲ့ဝင်
၅	ဦးသုခ(ခ)နိုင်ငယ်	အများယုံကြည်လေးစားခြင်းခံရသောပုဂ္ဂိုလ်	အဖွဲ့ဝင်
၆	ဒေါ်မြင့်မြင့်စိုး	မြို့နယ်စာရင်းစစ်	အဖွဲ့ဝင်
၇	ဦးအောင်စိုး	မြို့နယ်အထွေထွေအုပ်ချုပ်ရေးဦးစီးဌာန	အဖွဲ့ဝင်
၇	ဦးအေးကို	မြို့နယ်စည်ပင်သာယာရေးဌာန	အဖွဲ့ဝင်
၈	ဒေါ်နီလာလွင်	မြို့နယ်ပြန်ကြားရေးနှင့်ပြည်သူ့ဆက်ဆံရေး	အဖွဲ့ဝင်
၉	ဒေါ်မေသူအောင်	မြို့နယ်ဥပဒေအရာရှိ	အဖွဲ့ဝင်
၁၀	ဦးမျိုးမင်းသန်း	မြို့နယ်စိုက်ပျိုးရေးဦးစီးဌာန	အဖွဲ့ဝင်
၁၁	ဦးမြင့်အောင်	မြို့နယ်ပညာရေးမှူး	အဖွဲ့ဝင်
၁၂		မြို့နယ်အလုပ်သမား၊လူဝင်မှုကြီးကြပ်ရေး	အဖွဲ့ဝင်
၁၃	ဒေါက်တာမျိုးထွန်း	မြို့နယ်ကျန်းမာရေး	အဖွဲ့ဝင်

၃	း		
၁	ဦးကျော်သူရ	မြို့နယ်ရွေးကောက်ပွဲ	အတွင်းရေးမှူး
၄			

(ခ) ဆန္ဒမဲပေးပိုင်ခွင့်ရှိသူဦးရေ

စဉ်	မြို့နယ်/မြို့	လူဦးရေ	ကျား	မ	ပေါင်း
၁	တောင်ကြီး	၁၃၆၇၁၈	၄၃၂၅၀	၅၀၅၁၁	၉၃၇၆၁
၂	အေးသာယာ	၅၀၃၁၉	၁၅၆၄၁	၁၆၆၃၁	၃၂၃၇၂
၃	ရွှေညောင်	၃၅၉၇၈	၁၁၅၆၃	၁၃၃၂၉	၂၄၈၉၂
၄	ကျောက်တလုံး	၃၃၂၁	၁၀၂၈	၁၀၉၂	၂၁၂၀
၅	ကျေးရွာအုပ်စု	၁၆၀၅၈၁	၄၉၃၄၁	၅၂၀၃၀	၁၀၁၃၇၁
စုစုပေါင်း		၃၈၆၉၁၇	၁၂၀၈၂၃	၁၃၃၅၉၃	၂၅၄၄၁၆

(ဂ) နိုင်ငံရေးပါတီများ

စဉ်	ပါတီ	ဥက္ကဋ္ဌ	အတွင်းရေးမှူး	အမှုဆောင်ဦးရေ	ပါတီဝင်ဦးရေ
၁	ပြည်ခိုင်ဖြိုး		ဦးအောင်သူရရှင်	၁၃	၃၃၅၁၂
၂	အမျိုးသားဒီမိုကရေစီအဖွဲ့ချုပ်	ဦးမောင်မောင်သိန်း	ဦးဇော်ဝင်းထူး		၁၀၀

၃	တိုင်းရင်းသားစည်းလုံး ညီညွတ်ရေးပါတီ	ဦးမျိုးမြင့်နောင်	ဦးကျော်အောင်		၅၀၀ ၀
၄	ရှမ်းတိုင်းရင်းသားများ ဒီမိုကရေစီအဖွဲ့ချုပ်	ဦးခင်မောင်ညွန့်			၂၆၄
၅	ရှမ်းတိုင်းရင်းသားများ ဒီမိုကရက်တစ်ပါတီ	ဦးစပ်ယွန်းပိုင်	ဦးစိုင်းလှမောင်		၂၀၀
၆	ပအိုဝ််အမျိုးသားအဖွဲ့ချုပ်	ဦးခွန်အောင်သာ	ဦးခွန်လှမောင်		၂၀၀
၇	ပြည်ထောင်စုပအိုဝ််အမျိုး သားအဖွဲ့ချုပ် (ပ.အ.မ.ဖ)	ဦးခွန်မျိုးမြင့်ဦး	ဦးခွန်စိုးမြင့်		၂၀၀
၈	လီဆူအမျိုးသားဖွံ့ဖြိုး တိုးတက်ရေးပါတီ		ဒေါ်ဆွန်မလေး		
၉	နေတိုင်းရင်းသားလူမျိုး များဒီမိုကရေစီပါတီ		ဦးကိုကို		
၁၀	ဖက်ဒရယ်ပြည်ထောင်စု				

(ဃ) ရွေးချယ်ခံရသော လွှတ်တော်ကိုယ်စားလှယ်များ

စဉ်	လွှတ်တော် ကိုယ်စား	ပါတီ/ တသီးပုဂ္ဂလ အမည်	လွှတ်တော်အမည်
-----	-----------------------	--------------------------	---------------

	လှယ်အမည်		
၁	ဒေါက်တာဒေါ်သန်း ဌေ	အမျိုးသားဒီမိုကရေစီအဖွဲ့ချုပ်	ပြည်သူ့လွှတ်တော်
၂	ဦးဇော်မင်းလတ် (ခ)ဦးကိုကိုလတ်	အမျိုးသားဒီမိုကရေစီအဖွဲ့ချုပ်	အမျိုးသားလွှတ်တော် မဲဆန္ဒနယ်အမှတ် (၁)
၃	ဦးခွန်ရဲထွေး	ပြည်ခိုင်ဖြိုး	ပြည်နယ်လွှတ်တော် မဲဆန္ဒနယ်အမှတ် (၁)
၄	ဦးခွန်သူရအောင်	ပြည်ခိုင်ဖြိုး	ပြည်နယ်လွှတ်တော် မဲဆန္ဒနယ်အမှတ် (၂)
၅	ဒေါက်တာ အောင်သန်းမောင်	ပြည်ခိုင်ဖြိုး	တိုင်းရင်းသားလူမျိုး လွှတ်တော် (ဗမာ)

အခန်း(၆)

စီးပွားရေးဆိုင်ရာအချက်အလက်

စီးပွားရေးဆိုင်ရာခြုံငုံသုံးသပ်ချက်

၂၁။ တောင်ကြီးမြို့နယ်သည် ရှမ်းပြည်နယ်အတွင်း တည်ရှိပြီး စီးပွားရေးအရ အချက်အခြာကျသော မြို့နယ်တစ်ခုဖြစ်ပါသည်။ မြို့နယ် အတွင်း ဒေသခံပြည်သူလူထုသည် စိုက်ပျိုးရေးလုပ်ငန်း၊ စက်မှုလုပ်ငန်း၊ မွေးမြူရေးလုပ်ငန်း၊ အရောင်းအဝယ်လုပ်ငန်း၊ ကုန်သွယ်လုပ်ငန်းနှင့် ဝန်ဆောင်မှုလုပ်ငန်းကို အဓိကလုပ်ကိုင်ဆောင်ရွက်ကြပါသည်။ တောင်ကြီးမြို့နယ်သည် ကုန်းလမ်းဖြင့် အဓိကသွားလာပြီး၊ ကလော မြို့နယ်၊ ဟံဟိုးလေကြောင်းလမ်းမှ တစ်ဆင့်သွားလာနိုင်ပြီး၊ မိတ္ထီလာ - ကလော-တောင်ကြီး-ကျိုင်းတုံ-တာချီလိတ် လမ်းမကြီးပေါ်တွင် တည်ရှိ၍ လမ်းပန်းဆက်သွယ်ရေးကောင်းမွန်သော မြို့နယ် ဖြစ်ပါသည်။ မြို့နယ်၏ အဓိကထွက်ကုန်မှာ အစေ့ထုတ်ပြောင်း၊

ကြက်သွန်ဖြူ၊ ပန်းနှမ်း၊ ပဲစဉ်းငုံ ဖြစ်ပြီး
 မြန်မာနိုင်ငံအလယ်ပိုင်းနှင့် အောက်ပိုင်းဒေသ များသို့
 အများဆုံးတင်ပို့ ရောင်းချပါသည်။

မြေအသုံးချမှု

၂၂။ တောင်ကြီးမြို့နယ်၏ မြေအမျိုးအစားအလိုက်
 အသုံးချထား သည့် ဧကအား
 အောက်ပါအတိုင်းဖော်ပြအပ်ပါသည်-

စဉ်	မြေအမျိုးအစား	ဧရိယာ(ဧက)
၁	အသားတင်စိုက်ပျိုးမြေဧရိယာပေါင်း	၁၃၈၈၃၆
	(က) လယ်မြေဧရိယာ	၂၅၄၄၈
	(ခ) ယာမြေ	၁၀၁၇၂၄
	(ဂ) ကိုင်း/ကျွန်းမြေ	-
	(ဃ) ဥယျာဉ်မြေ	၁၁၆၆၄
	(င) ခန့်	-
၂	လှုပ်ထားမြေဧရိယာပေါင်း	၁၇၁၀၃
	(က) လယ်မြေဧရိယာ	၆၅၀
	(ခ) ယာမြေ	၁၆၄၅၃
	(ဂ) ကိုင်း/ကျွန်းမြေ	-
	(ဃ) ဥယျာဉ်မြေ	-
	(င) ခန့်	-
၃	စားကျက်မြေ	-
၄	စက်မှုလုပ်ငန်းသုံးမြေ	၉၂၇
၅	မြို့မြေ	၁၇၄၄၉
၆	ရွာမြေ	၅၂၂၃
၇	အခြားမြေ	-

၈	ကြိုးဝိုင်း/ကြိုးပြင်ကာကွယ်တော ဧရိယာ	၃၄၁၆၂
၉	တောရိုင်း	၃၅၃၃၅
၁၀	မြေရိုင်း	၂၀၅၆၁
၁၁	စိုက်ပျိုးခြင်းမပြုနိုင်သောဧရိယာ	၂၀၉၀၁၃
စုစုပေါင်း		၄၇၈၆၀၉

ဆည်မြောင်းတာဝန်များနှင့် ဆည်ရေသောက်ဧရိယာ

၂၃။ တောင်ကြီးမြို့နယ်ရှိ ဆည်မြောင်းတာဝန်များနှင့် ဆည်ရေ သောက် ဧရိယာမှာ အောက်ပါအတိုင်း ဖော်ပြအပ်ပါသည်-

(က) ကိုယ့်အားကိုယ်ကိုးဆည်များ

စဉ်	မြို့/ ကျေးရွာအုပ်စု	ဆည်အမည်	အမျိုးအစား	ရေဝင်ဆံ မှု ကုဗပေ	အကျိုးပြု ဧက
၁	ရွှေညောင်မြို့	သနပ်ခါးချောင်း	မြေသားတံ		၄၂၀
၂	ကွန်လုံကျေးရွာ	ဟိုနားဆည်	မြေသားတံ		၅၄၇
၃	ကွန်လုံကျေးရွာ	မြောင်းဦးဆည်	မြေသားတံ		၇၂၀
၄	သံတဲကျေးရွာ	သံတဲရေထွက်	မြေသားတံ		၃၆၃
၅	ဟက်ဟယ်ကျေးရွာ	ရေမည်းပင်ဆည်	မြေသားတံ		၃၄၀
၆	တောင်နီကျေးရွာ	မုဆိုးမဆည်	မြေသားတံ		၃၀၉
၇	ဆည်ကြီးကျေးရွာ	မကျည်းပင်ရေထွက်	မြေသားတံ		၂၀၆
၈	နန်းဟူးကျေးရွာ	နမ့်ဟူးကန်	မြေသားတံ		၁၉၀

(ခ) မြစ်ရေတင်စီမံကိန်းများ

မရှိပါ။

(ဂ) တာဝန်များ/ရေထိန်းတံခါး

စဉ်	မြို့/ကျေးရွာ	တာတမံ/ရေထိန်းတံခါး			ကာကွယ်မိတ်ချောင်း	အကျိုးပြုဧက
		အမည်	အမျိုးအစား	အမြင့် (ပေ)		
၁	အေးသာယာမြို့	အေးသာယာဆည်	မြေတားတမံ	၃၈		၃၇၇
၂	ရွှေညောင်မြို့	ကျီးဖြူကန်	မြေတားတမံ	၂၅		၁၀၀၀
၃	တောင်နီကျေးရွာ	ဆည်ကြီးဆည်	မြေတားတမံ	၂၄		၃၀၀၀
၄	ကွန်လုံကျေးရွာ	ဒီးဖြူကုန်းဆည်	မြေတားတမံ	၃၆		၆၃
၅	ထီခမ်းကျေးရွာ	သမိုင်းကုန်းဆည်	မြေတားတမံ	၂၅		၈၉၅
၆	ထီဖောင်းကျေးရွာ	နမ့်တဘက်ဆည်	မြေသားတမံ	၁၄.၅		၅၈၉၇
၇	ဘုရားကုန်းကျေးရွာ	ဘုရားကုန်းဆည်	မြေတားတမံ	၂၅		၂၀၀

စိုက်ပျိုးရေးလုပ်ငန်း

၂၄။ တောင်ကြီးမြို့နယ်၏

စိုက်ပျိုးရေးလုပ်ငန်းဆောင်ရွက်နိုင်မှု အခြေအနေမှာ

အောက်ပါအတိုင်းဖြစ်ပါသည်-

(က) အဓိကသီးနှံ(၁၀)မျိုး စိုက်ပျိုးထုတ်လုပ်မှု

စဉ်	သီးနှံအမည်	၂၀၁၇-၂၀၁၈ခုနှစ်
-----	------------	-----------------

		စိုက်	ရိတ်	နှုန်း	အထွက် (တင်း)	
၁		စပါးပေါင်း	၃၃၀၂၁	၃၃၀၂၁	၈၀	၂၆၄၀၄၆၀
	၁	မိုးစပါး	၃၃၀၂၁	၃၃၀၂၁	၈၀	၂၆၄၀၄၆၀
	၂	နွေစပါး	၀	၀	၀	၀
၂		မြေပဲပေါင်း	၄၃၆၆	၄၃၆၆	၄၈	၂၀၉၄၀၄
	၁	မြေပဲ(မိုး)	၃၇၉၃	၃၇၉၃	၄၈	၁၈၀၂၁၆
	၂	မြေပဲ(ဆောင်း)	၅၇၃	၅၇၃	၅၁	၂၉၁၈၈
၃		နှမ်းပေါင်း	-	-	-	-
	၁	နှမ်း(မိုး)				
	၂	နှမ်း(ဆောင်း)				
၄		နေကြာပေါင်း	၁၂၅၈	၁၂၅၈	၃၃	၄၁၂၂၅
	၁	နေကြာ(မိုး)	၁၂၅၈	၁၂၅၈	၃၃	၄၁၂၂၅
	၂	နေကြာ (ဆောင်း)	-	-	-	-
၅		မတ်ပဲပေါင်း	-	-	-	-
၆		ပဲတီစိမ်းပေါင်း	-	-	-	-
	၁	ပဲတီစိမ်း (မိုး)	-	-	-	-
	၂	ပဲတီစိမ်း (ဆောင်း)	-	-	-	-
၇		ပဲစဉ်းငုံ	၁၆၆၁၈	၁၁၄၇၄	၁၆	၁၇၈၈၈၀
၈		ချည်မျှင်ရှည်ဝါ	၅	-	-	-
၉		ကြံရင့်	၃၃၃၂	၁၇၀၄	၂၃	၃၉၇၉၂
၁၀		ကြံနု	၂၉၁၉	-	-	-
၁၁		အစေ့ထုတ်ပြောင်း	၆၈၇၂၂	၆၈၇၂၂	၅၅	၃၇၇၈၅၀၉

(ခ) နှစ်ရှည်သီးနှံစိုက်ပျိုးမှုအခြေအနေ(၂၀၁၇-၂၀၁၈)

စဉ်	သီးနှံအမည်	စိုက် (ဧက)	ရိတ် (ဧက)	အထွက်နှုန်း (ပိဿာ)	အထွက်ပေါင်း (ပိဿာ)
၁	သရက်	၃၄၉၇	၃၄၅၉	၁၂၆၇၄	၄၃၈၄၀၈၃၁
၂	သနပ်ဖက်	၆၁၉၁	၆၁၉၁	၅၅၁	၃၄၁၃၈၁၃
၃	လိမ္မော်	၂၂၇	၂၂၆	၁၀၆၄၀	၂၄၀၄၅၃၆
၄	နာနတ်	၃	၃	၄၇၉၃	၁၄၃၇၉
၅	ဩဇာ	၂၇	၂၇	၇၅၃၇.၁၅	၂၀၃၅၀၃
၆	စပျစ်	၅၉	၅၉	၈၃၁.၀၀	၄၉၀၂၉
၇	ပန်းသီး	-	-	-	-
၈	သစ်တော	၆၂	၆၂	၃၆၄၃.၇၁	၂၂၅၉၁၀
၉	မက်မန်း	၁၄၃	၁၄၃	၄၂၂၂.၀၄	၆၀၃၇၅၂
၁၀	မန်ကျည်း	၄၃	၄၃	၃၉၂၅	၁၆၈၇၇၅
၁၁	စတော်ဘယ်ရီ	၂၉	၁၁	၅၆၀	၆၁၆၀
၁၂	လက်ဖက်	၃၁	၃၁	၃၈၀	၁၁၇၈၀
၁၃	ကော်ဖီ	၃၂	၃၀	၁၃၇	၄၁၁၀
၁၄	ငှက်ပျော	၁၂၉၁	၁၂၈၃	၇၈၃	၁၀၀၃၉၅၉
၁၅	အုန်းသီး	၁၄	၁၄	၁၉၁၀	၂၆၇၄၀

(ဂ)

အခြားဈေးကွက်ဝင်သီးနှံများစိုက်ပျိုးထုတ်လုပ်မှု

စဉ်	သီးနှံအမည်	စိုက်ဧက	ရိတ်ဧက	အထွက်နှုန်း	အထွက်ပေါင်း
၁	သရက်	၃၄၉၇	၃၄၅၉	၁၂၆၇၄	၄၃၈၄၀၈၃၁
၂	လိမ္မော်	၂၂၇	၂၂၆	၁၀၆၄၀	၂၄၀၄၅၃၆
၃	စတော်ဘယ်ရီ	၂၉	၁၁	၅၆၀	၆၁၆၀
၄	လက်ဖက်	၃၁	၃၁	၃၈၀	၁၁၇၈၀
၅	ကော်ဖီ	၃၂	၃၀	၁၃၇	၄၁၁၀

(ဃ) လယ်ယာသုံးစက်ကိရိယာ သုံးစွဲမှုအခြေအနေ

စဉ်	အစိုးရ							ပုဂ္ဂလိက						
	လယ် ထွန် စက်	လက် တွန်း ထွန် စက်	မျိုး စေ့ ချ စက်	Combine Harvester	ရိတ် သိမ်း စက်	ခေ ပျဉ် လှေ့စ က်	ရေ စုပ် စက်	လယ် ထွန် စက်	လက် တွန်း ထွန် စက်	မျိုး စေ့ ချ စက်	Combine Harvester	ရိတ် သိမ်း စက်	ချွေလှေ့ စက်	ရေ စုပ်စက်
၁	၇၆	၂၁	၃	၆	၄	၄	၂၈	၈၃	၂၄၀၆		၁	၈	၃၄၃	၅၆၃

(င) လယ်ယာသုံးထယ်၊ထွန်နှင့်ကျွဲ၊နွားကောင်ရေ

စဉ်	ထယ်အရေအတွက်	ထွန်အရေအတွက်	ကျွဲ၊နွားကောင်ရေ	နွားကောင်ရေ
၁	၅၈၇၄	၅၅၁၄	၁၂၀၃၅	၁၁၄၅၀

(စ) ဒေသတွင်း ဆန်ဖူလုံမှုရာခိုင်နှုန်း

စဉ်	အကြောင်းအရာ	ရေတွက်ပုံ	၂၀၁၇-၂၀၁၈	၂၀၁၈-၂၀၁၉	မှတ်ချက်
၁	လူဦးရေ	ဦး	၃၈၆၉၁၇	၃၈၉၁၉၁	
၂	လူတစ်ဦးတစ်နှစ်စားသုံးမှု				
	-ကျေးလက်နေ	တင်း	၂၄၀၈၇၁၅	၂၄၂၄၃၆၀	
	-မြို့နေ	တင်း	၂၇၁၆၀၃၂	၂၇၃၀၈၀၄	
၃	ဝမ်းစာလိုအပ်ချက်	တင်း	၅၁၂၄၇၄၇	၅၁၅၅၁၆၄	
၄	စပါးစိုက်ဧကပေါင်း	ဧက	၃၄၄၅၈	၃၃၀၂၁	
	-အထွက်နှုန်း	တင်း	၇၈.၉၁	၇၈.၉၇	
	-အထွက်တင်း	တင်း	၂၇၁၉၀၁၇	၂၆၀၇၆၆၈	
၅	လာမည့်နှစ်စပါးစိုက်ဧက	ဧက	၃၄၈၀၃	၃၄၈၀၃	
၆	ချန်လှပ်ရမည့်တင်း	တင်း	၁၀၄၄၀၉	၃၄၀၅၀	
၇	အသုံးပြုတင်း	တင်း	၆၉၆၀၆	၁၀၂၁၅၀	
၈	ပိုလျှံမှု	တင်း	(-)၂၅၇၉၇၄၅	(-)၂၇၁၇၇၄၆	
၉	ဝမ်းစာကျန်ရှိမှု	တင်း	(-)၂၅၇၉၇၄၅	(-)၂၇၁၇၇၄၆	
၁၀	ဖူလုံမှု	%	၅၁.၃၁%	၄၈.၉၇%	

(ဆ) ဒေသတွင်းဆီဖူလုံမှုရာခိုင်နှုန်း

စဉ်	အကြောင်းအရာ	ရေတွက်ပုံ	၂၀၁၇-၂၀၁၈ ခုနှစ်	မှတ်ချက်
၁	လူဦးရေ	ဦး	၃၈၆၉၁၇	
၂	လူတစ်ဦးတစ်နှစ်စားသုံးမှု	ပိဿာ	၆	
	ဝမ်းစာလိုအပ်ချက်	တန်	၂၃၂၁၅၁၂	
	ဆီထွက်ရှိမှု	တင်း	၇၄၂၃၆၀	
၃	အလေအလွင့်နှင့်အခြား	တင်း	၂၈၇၈၀	
၄	ချန်လှုပ်ရမည့်တင်း	ဧက	၂၇၄၃၄	
	အသုံးပြုမှု	မက်/တန်	၅၆၂၁၄	
	လိုအပ်မှု	မက်/တန်	၃၇၉၁	
၅	ဖူလုံမှု	ရာခိုင်နှုန်း	၃၁.၉၈	

မွေးမြူရေးလုပ်ငန်းများ

၂၅။ တောင်ကြီးမြို့နယ်၏ မွေးမြူရေးလုပ်ငန်း ဆောင်ရွက်နိုင်မှု အခြေအနေမှာ အောက်ပါအတိုင်းဖြစ်ပါသည်-

(က) မွေးမြူရေးဇုန်များ

တောင်ကြီးမြို့နယ်၊ အသုံးတော်ကျေးရွာအုပ်စု၌ ရှမ်းရိုးမ မွေးမြူရေးဇုန် (၂)အား အကောင်အထည်ဖော် ဆောင်ရွက်လျက်ရှိပြီး ဥစားကြက်ကောင်ရေ (၁၃၀၀၀၀) မွေးမြူထား ရှိပါသည်။

(ခ) မြို့နယ်မွေးမြူရေး (ကောင်ရေ)

စဉ်	မြို့နယ်/မြို့	ကျွဲ	နွား	ဝက်	သိုး/ဆိတ်	ကြက်	ဘဲ
၁	တောင်ကြီးမြို့	၁၉၅၅ ၁	၆၆၆၅ ၇	၂၂၇၃ ၈	၃၂၉၈	၁၄၀၆၇၂ ၉	၄၅၈၈ ၉
၂	အေးသာယာမြို့		၂၇၆	၁၀၉၇	၃၁	၁၃၅၅၇၁	၁၅
၃	ရွှေညောင်မြို့	၁၀	၁၁၈၆	၁၁၀၆	၁၁	၁၅၂၃၀၀	၂၉၆
၄	ကျောက်တလုံး	၁၉	၆၉	၇၆	-	-	-
မြို့နယ်ချုပ်		၁၉၇၈ ၀	၆၈၁၈၈	၂၅၀၁၇	၃၃၄၀	၁၇၉၄၆၀၀	၄၆၂၀ ၀

(ဂ) မြို့နယ်အသားထုတ်လုပ်မှု (ပိဿာ)

စဉ်	မြို့နယ်/မြို့	နွား	ဝက်	သိုး/ဆိတ်	ကြက်	ဘဲ
၁	တောင်ကြီးမြို့	၉၁၇၂၃၇	၂၅၄၈၃၂၄	၂၆၄၈	၇၈၃၇၂	၁၇၀၁၈
၂	အေးသာယာမြို့	-	၄၈၄၀	-	၁၃၀၀၀	-
၃	ရွှေညောင်မြို့	၂၁၃၀၀	၁၇၇၅၀	၂၁၃၀	၂၇၅၀၀	-
၄	ကျောက်တလုံးမြို့	-	-	-	-	-
မြို့နယ်ချုပ်		၉၃၈၅၃၇	၂၅၇၀၉၁၄	၄၇၇၈	၁၁၈၈၆၇၂	၁၇၀၁၈

(ဃ) မြို့နယ်ကြက်/ဘဲ/ငုံးဥထုတ်လုပ်မှု (လုံး)

စဉ်	မြို့နယ်/မြို့	ကြက်ဥ	ဘဲဥ
၁	တောင်ကြီးမြို့	၁၀၆၂၁၈၈၇၉	၃၉၇၅၂၄
၂	အေးသာယာမြို့	၉၅၄၇၀၀၀	-

၃	ရွှေညောင်မြို့	၂၀၀၀၀၀	-
၄	ကျောက်တလုံးမြို့	-	-
မြို့နယ်ချုပ်		၁၁၅၉၆၅၈၇၉	၃၉၇၅၂၄

(င) မြို့နယ်နို့ထွက်ပစ္စည်းထုတ်လုပ်မှု

စဉ်	မြို့/မြို့နယ်	နို့စားနွား(ကောင်ရေ)	နို့ထွက်(ပိဿာ)
၁	တောင်ကြီးမြို့	၁၅၃၇	၆၇၉၂၅၈
၂	အေးသာယာမြို့	၁၈၁	၄၀၇၄၂
၃	ရွှေညောင်မြို့	-	-
၄	ကျောက်တလုံးမြို့	-	-
မြို့နယ်ချုပ်		၁၇၂၈	၇၂၀၀၀၀

(စ) မြို့နယ်ငါး၊ ပုစွန်မွေးမြူမှု အခြေအနေ

စဉ်	ခုနှစ်	ငါး			ပုစွန်		
		အရေအတွက် (ကန်)	ဧက	ထုတ်လုပ်မှု ပိဿာ	အရေအတွက် (ကန်)	ဧက	ထုတ်လုပ်မှု ပိဿာ
၁	၂၀၁၇-၂၀၁၈	၆၉	၇၈.၃၉	၁၉၆၀၄	-	-	-

(ဆ) ရေချိုရေငန်ငါးဖမ်းလုပ်ငန်းမှအသားထုတ်မှု(တန်)

တောင်ကြီးမြို့နယ်အတွင်း ရေချိုရေငန် ငါးဖမ်းလုပ်ငန်းမှ အသားထုတ်လုပ်မှုမရှိပါ။

စက်မှုလက်မှုလုပ်ငန်း

၂၆။ တောင်ကြီးမြို့နယ်၏ စက်မှုလက်မှုလုပ်ငန်း ဆောင်ရွက်နိုင်မှု အခြေအနေမှာ အောက်ပါအတိုင်းဖြစ်ပါသည်-

(က) စက်မှုဇုန်များ

စက်မှုလုပ်ငန်းနှင့် ထုတ်ကုန်ပစ္စည်းများမှာ အောက်ပါအတိုင်း ဖြစ်ပါသည်-

စဉ်	စက်မှုဇုန်အမည်	စက်ရုံအမည်	ထုတ်လုပ်သည့်ပစ္စည်းများ
	အေးသာယာစက်မှုဇုန်		
၁		ဦးသိန်းထွန်း	ကြက်စာအစာစပ်
၂		တက်ချောင်	ကြက်စာအစာစပ်
၃		ဦးအောင်လတ်	ပြောင်းဖူးစေ့စက်ရုံ
၄		ဦးတေဇ	ဂေါ်ဒန်ကျောက်အမှုန်ကြိတ်
၅		ဦးကိုလေး	ဂေါ်ဒန်ကျောက်အမှုန်ကြိတ်
၆		စိုင်းခမ်းဝါ	ဂေါ်ဒန်ကျောက်အမှုန်ကြိတ်
၇		စိန်ဋွေမြ	ကြက်အစာစပ်
၈		ဦးစိုင်းအုန်းခေါင်	သတ္တုသန့်စင်စက်
၉		ဦးကျော်တင့်	ပလပ်စတစ်စက်ရုံ
၁၀		ဦးသိန်းဝင်း	သံရည်ကျို/ပလပ်စတစ်ကဗျို
၁၁		ဦးထွန်းလင်း	အောက်ဆီဂျင်စက်ရုံ
၁၂		ဦးကြည်သိန်း	ကွန်ကရစ်မီးတိုင်
စဉ်	စက်မှုဇုန်အမည်	စက်ရုံအမည်	ထုတ်လုပ်သည့်ပစ္စည်းများ
၁၃	အေးသာယာစက်မှုဇုန်	ဦးအောင်ခင် (နေကြာပွင့်)	ခါတ်မြေဩဇာစက်ရုံ

၁၄		တိုင်းချစ်	ခါတ်မြေဩဇာစက်ရုံ
၁၅		ဦးနေဝင်းထွန်း	သံရည်ကျို
၁၆		ဦးအောင်မြတ်	သကြား၊ အရက်
၁၇		တိုးနယား	အရက်
၁၈		ဦးထွန်းထွန်းစိန်(ရွှေနန်းတော် ာ်)	သစ်အချောထည်စက်ရုံ
၁၉		ဦးမောင်မောင်သန်း(ဝန်းပြည့်)	သတ္တုတူးဖော်ရေးစက်ရုံ
၂၀		ဦးဇော်လင်းကျော်	ကျောက်ပြားစက်ရုံ
၂၁		ဒေါ်သန်းသန်းအေး	ယက်ကန်းရုံ
၂၂		ဦးအောင်ကိုကိုမိုး(ဘောဂဗလ)	ပလပ်စတစ်စက်ရုံ
၂၃		ဦးရွှေထူး	ကြက်အစာစပ်စက်ရုံ
၂၄		ဒေါက်တာအောင်လင်းဝင်း	ကြက်အစာစပ်စက်ရုံ
၂၅		ဦးမျိုးဇော်(ကောင်းဆက်)	ကြက်အစာစပ်စက်ရုံ
၂၆		ဒေါက်တာဝင်းဦး(ဆန်းခေတ်)	ကြက်အစာစပ်စက်ရုံ
၂၇		ကလောသံဆိုင်	သွပ်မျိုးစုံထုတ်စက်ရုံ

(ခ) မြို့နယ်ရှိစက်ရုံများ

စဉ်	မြို့နယ်	စက်ရုံ အမည်	အမျိုးအစား	နိုင်ငံ ပိုင်	ပုဂ္ဂလိက ပိုင်	လုပ်သား အင်အား
	တောင်ကြီး					
၁		အေးသာယာ ာ	ဆီစက်လုပ်ငန်း	-	ပုဂ္ဂလိက	၂၃၀
၂		အေးသာယာ ာ	မုန့်လုပ်ငန်း	-	ပုဂ္ဂလိက	၁၆၂
၃		အေးသာယာ ာ	သံရည်ကျို	-	ပုဂ္ဂလိက	၁၂၄
၄		အေးသာယာ ာ	ခေါက်ဆွဲစက်	-	ပုဂ္ဂလိက	၇၈
၅		အေးသာယာ	ပလပ်စတစ်လုပ်ငန်း	-	ပုဂ္ဂလိက	၃၅

		ာ				
၆		အေးသာယာ	ရေအားလျှပ်စစ်လုပ်ငန်း	-	ပုဂ္ဂလိက	၃၀
၇		အေးသာယာ	ကားကြီးပန်းပဲလုပ်ငန်း	-	ပုဂ္ဂလိက	၇၂
၈		အေးသာယာ	ပရိဘောဂလုပ်ငန်း	-	ပုဂ္ဂလိက	၃၀
၉		အေးသာယာ	အထွေထွေစက်မှုလက်မှု	-	ပုဂ္ဂလိက	၃၀၈
၁၀		အေးသာယာ	မိုးကာကူရှင်လုပ်ငန်း	-	ပုဂ္ဂလိက	၅၃
၁၁		အေးသာယာ	ကားဝပ်ရှော့လုပ်ငန်း	-	ပုဂ္ဂလိက	၁၄၃
၁၂		အေးသာယာ	ရေတိုင်ကီနှင့်ဘထ္တရီ	-	ပုဂ္ဂလိက	၃၆
၁၃		အေးသာယာ	အမှုန်ကြိတ်လုပ်ငန်း	-	ပုဂ္ဂလိက	၈၅
၁၄		အေးသာယာ	ကားဘော်ဒီနှင့်ဆေးမှုတ်	-	ပုဂ္ဂလိက	၄၀၂
၁၅		အေးသာယာ	သံပန်းသံတံခါး	-	ပုဂ္ဂလိက	၁၀၅

(ခ) မြို့နယ်ရှိစက်ရုံများ

စဉ်	မြို့နယ်	စက်ရုံအမည်	အမျိုးအစား	နိုင်ငံပိုင်	ပုဂ္ဂလိကပိုင်	လုပ်သားအင်အား
၁၆		အေးသာယာ	တွင်ခုံလုပ်ငန်း	-	ပုဂ္ဂလိက	၇၃
၁၇		အေးသာယာ	အရက်ချက်စက်ရုံ	-	ပုဂ္ဂလိက	၁၅၀
၁၈		အေးသာယာ	အစာစပ်စက်ရုံ	-	ပုဂ္ဂလိက	၂
၁၉		အေးသာယာ	စပျစ်ခြံ (စပျစ်ပိုင်)	-	ပုဂ္ဂလိက	၁၀၀
	မြို့နယ်ချုပ်					၂၂၁၈

(ဂ) မြို့နယ်ရှိအလုပ်ရုံများ

စဉ်	မြို့နယ်	အလုပ်ရုံ အရေအတွက်	နိုင်ငံ ပိုင်	ပုဂ္ဂလိကပိုင်	လုပ်သား အင်အား
၁	တောင်ကြီး	၃၀၅	၁	၃၀၆	၁၇၉၅
၂	အေးသာယာ	၂၅၁	-	၂၅၁	၁၀၅၉
၃	ရွှေညောင်	၂၃	-	၂၃	၅၁
၄	ကျောက်တလုံး	-	-	-	-
	မြို့နယ်ချုပ်	၅၇၉	၁	၅၈၀	၂၉၀၅

(ဃ) မြို့နယ်ရှိအိမ်တွင်းစက်မှုလက်မှုလုပ်ငန်းများ

စဉ်	လုပ်ငန်းအမျိုးအစား	တောင်ကြီး	အေးသာယာ	ရွှေညောင်	ကျောက်တလုံး
၁	ဓါတ်ပုံနှင့်ဗွီဒီယို	၁၈	၅	၅	-
၂	စက်ချုပ်	၅၈	၂၅	၁၈	-
၃	မုန့်လုပ်ငန်း	၃၆	၇၆	၁၄	-
၄	ပန်းထိမ်	၁၅	၂	၅	-
၅	ပန်းပဲ	၅		၂	-
၆	အလှပြင်	၃၃	၁၀	၈	-
၇	ဖယောင်းတိုင်	၄			-
၈	ဝပ်ရှေ့	၅၇	၂	၅	-
၉	လေထိုး/ကျွတ်ဖာ	၁၉	၁၀	၁၆	-
၁၀	ဆိုင်ကယ်ပြုပြင်ရေး	၄၀	၁၀	၁၈	-
၁၁	ဆေးလိပ်ခုံ	၁၅			-
၁၂	လျှပ်စစ်ပစ္စည်း	၃၅	၁၅	၁၂	-
	စုစုပေါင်း	၃၃၅	၁၈၅	၁၀၃	-

သစ်တောလုပ်ငန်းဆောင်ရွက်မှုအခြေအနေ

၂၇။ တောင်ကြီးမြို့နယ်၏ သစ်တောလုပ်ငန်းနှင့် ပတ်သက်သော အချက် အလက်များမှာအောက်ပါအတိုင်းဖြစ်ပါသည်-

(က) (ကြီးဝိုင်း/ကြီးပြင်)သစ်တောများ

စဉ်	အကြောင်းအရာ	ဧရိယာ(ဧက)	ပေါက်သည့်အပင်များ
၁	ကြီးဝိုင်း	၂၂၅၆၀.၃၈	ထင်းရှူး/ဂေါ်/ပင်စိမ်းစွယ်တော်
၂	ကြီးပြင်	၃၃၇၁.၈၄	။
၃	သဘာဝထိန်းသိမ်းရေးနယ်မြေ	၁၇၉၇.၈၇	
မြို့နယ်ချုပ်		၂၇၇၃၀.၀၉	

(ခ) စီးပွားဖြစ်သစ်တောစိုက်ခင်း

စဉ်	စိုက်ပျိုးသူ	နိုင်ငံ/ပုဂ္ဂလိကပိုင်	စိုက်ဧက	တည်နေရာ	အပင်အမျိုးအစား	အရေအတွက်
၁	သစ်တောဌာန	-	၅၀	တောင်လေးလုံးကြီးဝိုင်းအမှတ်၃၀	ထင်းရှူး	၆၀၅၀၀

(ဂ) သစ်ထုတ်လုပ်မှု

စဉ်	ထုတ်လုပ်သစ်အမျိုးအစား	နိုင်ငံပိုင်	ပုဂ္ဂလိက	ထုတ်လုပ်မှု (တန်)
၁	ကျွန်း	၀.၄၃၂၀	၃.၆၃၅၈	၄.၀၆၇၈
၂	အခြားသစ်လုံး	၅၀၂၈.၈၅	၉.၀၈	၅၀၃၇.၉၄
၃	သစ်မာ	၁၈၄.၇၈	-	၁၈၄.၇၈
၄	ကျွန်းနှင့်သစ်မာတိုင်	၃၀၆	-	၃၀၆
၅	ကျွန်းနှင့်သစ်မာပျော့	-	-	-

၆	အခြား	၉၀	-	၉၀
---	-------	----	---	----

(ဃ) သစ်တောထွက်ပစ္စည်းများ

စဉ်	အမျိုးအစား	ရေတွက်ပုံ	ထုတ်လုပ်မှု
၁	ထင်း	ကုဗတန်	၅၀
၂	မီးသွေး	။	၁၀၀
၃	ဝါး	လုံးရေ	၃၀၀၀
၄	ချိပ်	ပိဿာ	၁၅၀၀၀
၅	အင်တွဲ/ပွဲညက်	ပိဿာ	၂၅၅၀၀
၆	သစ်ခေါက်	ပိဿာ	-
၇	ထင်းရှူးဆီခဲ	ပိဿာ	-
၈	သနပ်ခါး	ပိဿာ	-
၉	သစ်စေး	ပိဿာ	၈၀၀
၁၀	ပျားရည်	ပိဿာ	-
၁၁	ဓနိ	ပိဿာ	-

တွင်းထွက်ပစ္စည်းထုတ်လုပ်မှုလုပ်ငန်း

၂၈။ တောင်ကြီးမြို့နယ်၏ တွင်း

ထွက်ပစ္စည်းထုတ်လုပ်မှုလုပ်ငန်းနှင့်

ပတ်သက်သော

အချက်အလက်များမှာအောက်ပါအတိုင်းဖြစ်ပါသည်-

(က) သတ္တုတူးဖော်ထုတ်လုပ်မှု

စဉ်	ခါတ်သတ္တု အမျိုးအစား	ထွက်ရှိသည့်ဒေသ	ထုတ်လုပ် မှု ပမာဏ	မှတ်ချက်
၁	ခနောက်စိမ်း/	နမ့်ဆီးကျေးရွာအုပ်စု	၁၀တန်	

	သံသတ္တု	ပ်စု		
--	---------	------	--	--

(ခ) ကျောက်မျက်တူးဖော်မှု

တောင်ကြီးမြို့နယ်အတွင်း ကျောက်မျက်တူးဖော်မှု
မရှိပါ။

စွမ်းအင်နှင့်လျှပ်စစ်ကဏ္ဍ

၂၉။ တောင်ကြီးမြို့နယ်၏ စွမ်းအင်/လျှပ်စစ်ကဏ္ဍနှင့် ပတ်သက်
သော အချက်အလက်များမှာ အောက်ပါအတိုင်း ဖြစ်ပါသည်-

(က) ဓါတ်ဆီ/ဒီဇယ်အရောင်းဆိုင်

စဉ်	ဆိုင်အမည်	နိုင်ငံ/ ပုဂ္ဂလိကပိုင်	တစ်နှစ်ရောင်းရမှုစည်ပေါင်း	
			ဓါတ်ဆီ	ဒီဇယ်
၁	ရွှေဇင်ယော်၊တက	ပုဂ္ဂလိကပိုင်	၁၁၂၀၀၀	၉၅၀၀
၂	ရွှေဇင်ယော်၊တက	ပုဂ္ဂလိကပိုင်	၁၀၈၅၀၀	၈၅၉၂
၃	နီလာရိုး၊မ၊တက	ပုဂ္ဂလိကပိုင်	၅၂၈၀၀	၆၇၂၀၀
၄	မြတ်သူ၊တက	ပုဂ္ဂလိကပိုင်	၅၇၆၀၀	၉၆၀၀
၅	တိုးဘရားသား၊တက	ပုဂ္ဂလိကပိုင်	၅၇၆၀၀	၇၂၀၀၀
၆	ဝင်း၊တက	ပုဂ္ဂလိကပိုင်	၄၈၀၀၀	၁၀၂၀၀
၇	ဒိုင်မွန်း၊တက	ပုဂ္ဂလိကပိုင်	၃၀၀၀၀	၉၆၀၀
၈	ညီညီဇော်၊တက	ပုဂ္ဂလိကပိုင်	၅၂၈၀၀	၁၁၄၀၀
၉	ဝင်းမေတ္တာ၊တက	ပုဂ္ဂလိကပိုင်	၄၈၀၀၀	၁၀၂၀၀
၁၀	(၁၀၅)၊တက	ပုဂ္ဂလိကပိုင်	၁၀၈၀၀၀	၁၉၀၂၀၀
၁၁	တပင်ရွှေထီး၊တက	ပုဂ္ဂလိကပိုင်	၅၇၆၀၀	၂၈၈၀၀
၁၂	စံပြ၊တက	ပုဂ္ဂလိကပိုင်	၁၂၉၆၀၀	၁၀၃၈၀၀
၁၃	(လွိုင်ခုံး)တက	ပုဂ္ဂလိကပိုင်	၁၀၈၀၀၀	၁၉၀၂၀၀
၁၄	တီဘီဂျီ၊တက	ပုဂ္ဂလိကပိုင်	၆၄၈၀၀	၁၉၆၀၀
၁၅	လွိုင်ခုံး၊တက	ပုဂ္ဂလိကပိုင်	၅၇၆၀၀	၃၆၀၀၀
၁၆	ရွှေတောင်ကြီး၊တ	ပုဂ္ဂလိကပိုင်	၆၀၀၀၀	၁၁၄၀၀

	က			
၁၇	တော့လိုင်၊တက	ပုဂ္ဂလိကပိုင်	၂၅၉၂၀၀	၁၁၅၂၀၀
၁၈	ဦးကျော်မြင့်၊တက	ပုဂ္ဂလိကပိုင်	၁၀၀၀	၁၀၀၀
၁၉	ရွှေတောင်ကြား၊တက	ပုဂ္ဂလိကပိုင်	၆၀၀၀၀	၁၁၄၀၀
၂၀	တပင်ရွှေထီး၊အသယ	ပုဂ္ဂလိကပိုင်	၁၀၃၂	၁၄၆၀
၂၁	တပင်ရွှေထီး၊၂၊အသယ	ပုဂ္ဂလိကပိုင်	၁၄၆၀	၂၁၉၀
၂၂	တိုက်ဂါးပါဝါ၊အသယ	ပုဂ္ဂလိကပိုင်	၇၃၀	၉၄၉
၂၃	နွယ်ဝတီကော်၊အသယ	ပုဂ္ဂလိကပိုင်	၁၈၂၅	၁၅၃၃
၂၄	ဂိုးလ်ပါဝါ၊အသယ	ပုဂ္ဂလိကပိုင်	၂၃၂၆	၂၆၂၈
၂၅	နေနှင့်လ၊အသယ	ပုဂ္ဂလိကပိုင်	၂၅၀	၃၀၀
၂၆	ရွှေခြင်္သေ့၊ရည	ပုဂ္ဂလိကပိုင်	၄၆၀၀	၆၀၀၀
၂၇	ရွှေလမင်း၊ရည	ပုဂ္ဂလိကပိုင်	၁၀၀၀	၁၀၀၀
၂၈	ရွှေဇင်ယော်၊ရည	ပုဂ္ဂလိကပိုင်	၁၉၃၀၀	၁၄၈၀၀
၂၉	တီဘီဂျီ၊ရည	ပုဂ္ဂလိကပိုင်	၅၀၆၀၀	၄၀၈၀၀
၃၀	ရွှေမြင့်မိုရ်၊ရည	ပုဂ္ဂလိကပိုင်	၂၁၈၂	၄၄၀
၃၁	နွယ်ဝတီကော်၊ရည	ပုဂ္ဂလိကပိုင်	၃၆၀၀	၉၆၀၀
၃၂	ရွှေတံခါး-၃၊ရည	ပုဂ္ဂလိကပိုင်	၁၉၂	၉၆
၃၃	Denko၊ရည	ပုဂ္ဂလိကပိုင်	၂၁၄၀	၁၇၆၀
၃၄	ရတနာခမ်း၊ကတလ	ပုဂ္ဂလိကပိုင်	၄၃၀	၃၀၀
၃၅	ဖြူစင်၊ပန်းတင်ကျေးရွာ	ပုဂ္ဂလိကပိုင်	၄၀၀	၄၆၀
၃၆	ပါဝါ၊နောင်လေ	ပုဂ္ဂလိကပိုင်	၇၀၀	၈၀၀
၃၇	အောင်၊တောင်လေးလုံး	ပုဂ္ဂလိကပိုင်	၄၀၀၀	၄၆၀၀
၃၈	မျိုးခွံခွံ၊တောင်လေးလုံး	ပုဂ္ဂလိကပိုင်	၁၀၀၀	၁၀၀၀
၃၉	မိုးပြည့်စုံ၊တောင်လေးလုံး	ပုဂ္ဂလိကပိုင်	၁၅၀၀	၁၅၀၀

၄၀	အောင်ပြည့်စုံ(။)			
၄၁	ဂျယ်ဂျယ်(။)	ပုဂ္ဂလိကပိုင်	၅၀၀	၅၀၀
၄၂	လှိုင်း (။)	ပုဂ္ဂလိကပိုင်	၁၀၀၀	၁၀၀၀
၄၃	အီးဂဲလ် (။)	ပုဂ္ဂလိကပိုင်	၅၀၀	၅၀၀
၄၄	အောင်ကံကော်(။)	ပုဂ္ဂလိကပိုင်	၅၀၀	၅၀၀
၄၅	ရွှေတံခါး (။)	ပုဂ္ဂလိကပိုင်	၁၅၀၀	၁၅၀၀
၄၆	P T Power(။)	ပုဂ္ဂလိကပိုင်	၃၀၀၀	၃၀၀၀
၄၇	ဝင်း (။)	ပုဂ္ဂလိကပိုင်	၁၅၀၀	၁၅၀၀
၄၈	လပ်ကီး-7(။)	ပုဂ္ဂလိကပိုင်	၂၀၀၀	၂၀၀၀
၄၉	ရွှေအားမာန်(။)	ပုဂ္ဂလိကပိုင်	၂၅၀၀	၂၅၀၀
၅၀	ရွှေဆည်းဆာ(။)	ပုဂ္ဂလိကပိုင်	၁၅၀၀	၁၅၀၀

(ခ) သဘာဝဓါတ်ငွေ့အရောင်းဆိုင်များ

စဉ်	သဘာဝဓါတ်ငွေ့ ဆိုင်အမည်	နိုင်ငံပိုင်	ပုဂ္ဂလိကပိုင်	ရောင်းရကုမပေပေါင်း
၁	လင်းလက်အောင်၊တက		ပုဂ္ဂလိက	၂၀၀၀
၂	အောင်ပြည့်ဖြိုး၊တက		ပုဂ္ဂလိက	၁၀၀၀
၃	မော၊တောင်ကြီး		ပုဂ္ဂလိက	၁၀၀၀
၄	Asia Power၊တက		ပုဂ္ဂလိက	၁၀၀၀
၅	ငြိမ်းချမ်းအောင်၊တက		ပုဂ္ဂလိက	၃၀၀
၆	လမင်း၊တောင်ကြီး		ပုဂ္ဂလိက	၃၀၀
၇	အောင်ပြည့်ဖြိုးအေးသာယာ		ပုဂ္ဂလိက	၁၀၀၀
၈	UniversaLCo.Ltdအသယ		ပုဂ္ဂလိက	၁၀၀၀
၉	ငြိမ်းချမ်းအောင်၊အသယ		ပုဂ္ဂလိက	၃၀၀
၁၀	မန္တလေးစတား၊အသယ		ပုဂ္ဂလိက	၁၀၀၀
၁၁	ငြိမ်းချမ်းအောင်၊ရွှေညောင်		ပုဂ္ဂလိက	၁၂၅.၆၈
၁၂	အောင်၊ရွှေညောင်		ပုဂ္ဂလိက	၂၀၀.၈၈

ပို့ဆောင်ရေးနှင့် လမ်းပန်းဆက်သွယ်ရေးလုပ်ငန်း

၃၀။ တောင်ကြီးမြို့နယ်၏

ပို့ဆောင်ရေးနှင့်လမ်းပန်းဆက်သွယ်ရေးလုပ်ငန်း နှင့် ပတ်သက်သော အချက်အလက်များမှာ အောက်ပါ အတိုင်း ဖြစ်ပါသည်-

(က) လေကြောင်းလမ်း

တောင်ကြီးမြို့နယ်အတွင်း လေကြောင်းလမ်းမရှိပါ။

(ခ) ရေကြောင်းလမ်း

တောင်ကြီးမြို့နယ်အတွင်း ရေကြောင်းလမ်းမရှိပါ။

(ဂ) ရထားလမ်းနှင့် ဘူတာရုံများ

စဉ်	မြို့နယ်အမည်	ရထားလမ်း အမည်	မိုင်	ဘူတာရုံများ	
				ကြီး	သေး
၁	တောင်ကြီး	ရွှေညောင်-တောင်ကြီး	၂၁	၁	
၂		ရွှေညောင်-ရပ်စောက်	၃၇		၁
၃		ရွှေညောင်-	၄	-	-
၄		တောင်လေးလုံး	၁၉.၂၅	၁	၃
၅		တောင်ကြီး-ဆီဆိုင် တောင်ကြီး-နမ့်စမ်	၃၃.၂၅		၂
မြို့နယ်ချုပ်			၁၁၄.၅	၂	၆

(ဃ) ကားလမ်း(ပဆင)နှင့် ကားဂိတ်များ

စဉ်	မြို့နယ်အမည်	ကားလမ်း ပိုင်းအမည်	မိုင်အရှည်	ကားဂိတ်များ	
				အဝေးပြေး	အခြား
၁	တောင်ကြီး	တောင်ကြီး-ကလေး	၂၅	၃	
၂		တောင်ကြီး-ရပ်စောက်	၁၆.၇	၃	
၃		တောင်ကြီး-ညောင်ရွှေ	၀.၄	၃	
၄		တောင်ကြီး-ဟိုပုံး	၂.၄	၁	
၅		တောင်ကြီး-ကျောက်တလုံး	၃၂	၁	

ကားဂိတ်များ

စဉ်	ကားဂိတ်အမည်	ပြေးဆွဲသည့် ခရီးစဉ်	ပြေးဆွဲယာဉ် အမျိုးအစား	ယာဉ် စီးရေ
၁	အမှတ်(၁)လိုင်စင်	မြို့မဈေး-ဘုရားဖြူ	လိုက်ထရပ်	၃၇ စီး
၂	အမှတ်(၃/၄/၅)လိုင်စင်	မြို့မဈေး-တက္ကသိုလ်- ရေထွက်-ဂနိုင်းရေး-	လိုက်ထရပ်	၄၀ စီး
၃	အမှတ်(၆)လိုင်စင်	မြို့မဈေး-မောချယ်ရီ- သစ်တောဂိတ်	လိုက်ထရပ်	၄၄ စီး
၄	အမှတ်(၈)လိုင်စင်	တောင်ကြီး-တောင်နီ	လိုက်ထရပ်	၁၀ စီး
၅	အမှတ်(၉/၁၀)လိုင်စင်	တောင်ကြီး-စက်မှုဇုန်	BM/လိုက်ထရပ်	၂၄ စီး
၆	အမှတ် (၁၁)လိုင်စင်	တောင်ကြီး- ရွှေညောင်	လိုက်ထရပ်	၅၀ စီး
၇	အမှတ် (၁၂)လိုင်စင်	တောင်ကြီး-ပင်ဖြစ်	လိုက်ထရပ်	၂၃ စီး
၈	အမှတ် (၁၃)လိုင်စင်	တောင်ကြီး- အေးသာယာ	လိုက်ထရပ်	၃၇ စီး
၉	အမှတ် (၁၄)လိုင်စင်	တောင်ကြီး- အေးသာယာ	ဒိုင်နာ	၃၀ စီး
၁၀	အမှတ် (၁၅)လိုင်စင်	နမ့်ဆီး-နောင်လေ-	လိုက်ထရပ်	၃၀ စီး
၁၁	အမှတ် (၁၈)လိုင်စင်	စင်းလုံးငှားယာဉ်	ယာဉ်မျိုးစုံ	၄၉၀ စီး
၁၂	အမှတ်(၁၉)လိုင်စင်	ဖက်ကွန်-တောင်ကြီး	ဒိုင်နာ	၁၀ စီး
၁၃	ကျောက်တလုံး	တက-ကျောက်တလုံး	မှန်လုံ	၃ စီး
၁၄	(၄၁)လိုင်စင်	မြို့နယ်ကျော်	မှန်လုံ	၅၃၂ စီး

ပြည်သူ့ဆောက်လုပ်ရေးလုပ်ငန်းများ

၃၁။ ပြည်သူ့ဆောက်လုပ်ရေးလုပ်ငန်းများမှာအောက်ပါအတိုင်း ဖြစ်ပါသည်-

(က) ကားလမ်း

စဉ်	ကားလမ်းအမည်	မြို့နယ်အတွင်း		အရှည်	
		မှ	ထိ	မိုင်	ဖာလုံ
၁	တောင်ကြီး-လဲလမ်း	၀/၀	၁၇/၀	၁၇	
၂	အေးသာယာ-ညောင်ရွှေ	၀/၀	၃/၀	၃	
၃	တောင်ကြီး-ကျောက်တလုံး	၀/၀	၉/၀	၉	
၄	တောင်လေးလုံး-ခေါင်တိုင်	၀/၀	၂/၄	၂	၄
၅	ရွှေညောင်-ညောင်ရွှေ	၀/၀	၀/၄		၄
၆	မိတ္ထီလာ-တောင်ကြီး	၉၉/၀	၁၂၄/၀	၂၅	
၇	ရွှေညောင်-ရပ်စောက်	၀/၀	၁၆/၇	၁၆	၇

(ခ) မြို့နယ်ချင်းဆက်လမ်းများ

စဉ်	လမ်းအမည်		အရှည် (မိုင်/ဖာလုံ)	အမျိုးအစား			မှတ်ချက်
				ကတ္တရာ	ကျောက်ချော	မြေသား	
၁	တောင်ကြီး	ကလေး	၂၅	ကတ္တရာ			
၂	ရွှေညောင်	ရပ်စောက်	၁၆/၇	ကတ္တရာ			
	တောင်ကြီး	ဟိုပုံး	၄	ကတ္တရာ			
၃	ရွှေညောင်	ညောင်ရွှေ	၀/၄	ကတ္တရာ			
	တောင်ကြီး	ကျောက်တလုံး	၉	ကတ္တရာ			

မြို့နယ်ချုပ်		၅၅/၇				
---------------	--	------	--	--	--	--

(ဂ) တံတားများ

(၁) ပေ (၁၈၀)အထက် တံတားများ
မရှိပါ။

(၂) ပေ(၁၈၀)အောက်တံတားများ

စဉ်	ပေ(၅၀)မှ (၁၈၀)ရှိ တံတားအမည်	အရှည် (ပေ)	အမျိုးအစား	တည် ဆောက် ခုနှစ်	သွားလာ နိုင်သည့်ယာဉ် (ကား/ရထား)	ပေ(၅၀) အောက် တံတား
၁	တာယော	၁၃၂	သံကူကွန်ကရစ်		ကား	
၂	တံတားဖြူ	၃၄	ကွန်ကရစ်		ကား	
၃	ဆင်တဲ	၆၀	ဘေလီ		ကား/ရထား	
၄	ဇေ	၅၀	သစ်သား		ကား	
၅	ဇေ	၄၀	ကွန်ကရစ်		ကား	
၆	နယ်စပ်	၄၀	ကွန်ကရစ်		ကား	
၇	စည်ပင်	၆၀	သံကူကွန်ကရစ်		ကား	၁၁

(ဃ) လမ်းတံတားသုံးစက်ကိရိယာများ

စဉ်	လမ်းတံတားသုံးစက်ကိရိယာများ				လုပ်သား ဦးရေ
	မြေထိုးစက်	မြေကောက်စက်	မြေကြိတ်စက်	မြေသယ်ယာဉ်	
၁	၁	၁	၁	၃	၆၀

(င) လမ်း/ တံတားအသုံးပြုခကောက်ခံသည့်လုပ်ငန်း

စဉ်	တိုးဂိတ်အမည်	တည်နေရာ	လမ်း/တံတား အရှည်		ကုမ္ပဏီ/အဖွဲ့အစည်းလူပုဂ္ဂိုလ်
			မှ	ထိ	
၁	တောင်ပေါ်ဒေသ	အောင်သင်္ကြာ	၉၉/၀	၁၁၆/၀	တောင်ပေါ်ဒေသလမ်းကော်မတီ
၂	နေမင်းရောင်	သစ်တော	၁၁၆/၀	၁၂၄/၀	နေမင်းရောင်ကုမ္ပဏီ

ဟိုတယ်နှင့် ခရီးသွားလုပ်ငန်း

၃၂။ တောင်ကြီးမြို့နယ်ရှိ ဟိုတယ်နှင့်ခရီးသွားလုပ်ငန်းနှင့် ပတ်သက် သော အချက်အလက်များမှာ အောက်ပါအတိုင်း ဖြစ်ပါသည်-

(က) ဟိုတယ်

စဉ်	ဟိုတယ်အမည်	ဟိုတယ်		အဆင့်	အခန်းပေါင်း
		နိုင်ငံပိုင်	ပုဂ္ဂလိကပိုင်		
	တောင်ကြီးမြို့				
၁	ငြိမ်းချမ်းဟိုတယ်		၁		၂၀
၂	နိုဝင်ဘာဟိုတယ်		၁		၁၈
၃	ချယ်ရီကွင်းဟိုတယ်		၁		၂၀
၄	အိစတင်းဟိုတယ်		၁		၂၆
၅	ဆွီဒရင်းဟိုတယ်		၁		၁၅

၆	နမ့်ခုံးဟိုတယ်		၁		၃၉
၇	ဆန်းမင်းဟိုတယ်		၁		၂၄
၈	သံလွင်ဟိုတယ်		၁		၁၆
၉	တောင်ကြီးဟိုတယ်		၁		၉၆
၁၀	ဟိုတယ်ဟက်ဟွမ်		၁		၂၄
၁၁	ခေမာရ၌ဟိုတယ်		၁		၁၈
၁၂	KBZFCဟိုတယ်		၁		၁၉
၁၃	ကံတုံကံဆုံဟိုတယ်		၁		၁၇
၁၄	ဆောင်းချယ်ရီ		၁		၂၄
၁၅	ရွှေငါး		၁		၂၂
၁၆	UCT		၁		၂၁
၁၇	BH		၁		၂၇
၁၈	ဗွီးရှင်း		၁		၁၅
၁၉	TGI CITY		၁		၄၄
စဉ်	ဟိုတယ်အမည်	ဟိုတယ်		အဆင့်	အခန်းပေါင်း
		နိုင်ငံပိုင်	ပုဂ္ဂလိကပိုင်		
၂၀	221st TGI		၁		၃၂
၂၁	NEW ASIA		၁		၂၆
၂၂	ရှုဝဲမိုတယ်		၁		၂၄
၂၃	ပဲရစ်		၁		၂၆
၂၄	မူဆယ်		၁		၂၄
၂၅	ရွှေကျွန်း		၁		၃၉

၂၆	သီရိရတနာ		၁		၃၉
၂၇	တော်ဝင်နန်း		၁		၂၆
၂၈	Royal Star		၁		၂၅
၂၉	ကောင်းလွန်း(၁)		၁		၁၅
၃၀	ကောင်းလွန်း(၂)		၁		၁၀
၃၁	Mountain star		၁		၅၀
၃၂	Royal Taunggyi		၁		၅၈
၃၃	Golden Hill		၁		၁၄
၃၄	Golden Winn		၁		၁၆
၃၅	New Light		၁		၂၀
၃၆	Sweet Cherry		၁		၂၇
၃၇	ငြိမ်းငြိမ်းချမ်းချမ်း		၁		၄၄
၃၈	ဟိုတယ်ထိန်သာ		၁		၄၀
၃၉	သပြေလွင်		၁		၁၆
၄၀	အေးသာယာ		၂		၃၉
၄၁	Dulex ရွှေညောင်		၁		၇၅

(ခ) ဟိုတယ်/မိုတယ်၊ တည်းခိုခန်း

မြို့	ဟိုတယ် အရေအတွက်	မိုတယ်အရေအတွက်	အင်း အရေအတွက်	တည်းခိုခန်း အရေအတွက်
တောင်ကြီး	၃၉	၃	-	၃၆
အေးသာယာ	၂	-	-	၁၇
ရွှေညောင်	၁	-	-	၇
မြို့နယ်ချုပ်	၄၁	၃	-	၆၀

(ဂ) ကမ်းခြေနှင့် အပန်းဖြေနေရာများ

စဉ်	မြို့အမည်	ကမ်းခြေ/အပန်းဖြေနေရာအမည်	တည်နေရာ
၁	တောင်ကြီး တောင်ကြီး တောင်ကြီး ရွှေညောင် အေးသာယာ ာ	ရှုခင်းသာပန်းခြံ ဗိုလ်ချုပ်ပန်းခြံ မြကန်သာပန်းခြံ Water Park စပျစ်ခြံ	စဝ်စံထွန်းရပ်ကွက် သစ်တောရပ်ကွက် ညောင်ရွှေဟော်ကုန်းရပ်ကွက် ရွှေညောင်မြို့ အေးသာယာမြို့

သမဝါယမအသင်းများ

၃၃။ တောင်ကြီးမြို့နယ်အတွင်း ရှိသော သမဝါယမအသင်းများ မှာ အောက်ပါအတိုင်း ဖြစ်ပါသည်-

စဉ်	မြို့နယ်	အသင်းပေါင်း	အသင်းစု	အသင်းစုပေါင်း
၁	တောင်ကြီး	၅၂	၃	၅၅
၂	အေးသာယာ	၁၄	-	၁၄
၃	ရွှေညောင်	၁၀	-	၁၀
၄	ကျေးရွာ	၅၀	-	၅၀
စုစုပေါင်း		၁၂၆	၃	၁၂၉

စီးပွားရေးဆိုင်ရာ အခြေခံအဆောက်အအုံများ

၃၄။ တောင်ကြီးမြို့နယ်တွင်ရှိသော စီးပွားရေးဆိုင်ရာ အခြေခံအဆောက်အအုံများမှာ အောက်ပါအတိုင်း ဖြစ်ပါသည်-

(က) ကုမ္ပဏီ၊ ကုန်စည်ခိုင်၊ ပွဲရုံများ၊ ဈေးနှင့် ကုန်တိုက်များ

(၁) ကုမ္ပဏီများ

စဉ်	ကုမ္ပဏီအမည်	ဆောင်ရွက်သည့်လုပ်ငန်း	တည်နေရာ
၁	သီဟ	ဆောက်လုပ်ရေး	လမ်းမတော်ရပ်ကွက်၊ တက
၂	ဟေ့စတီပါဝါ	ဆောက်လုပ်ရေး	မြို့မရပ်ကွက်၊ တက
၃	နန်းထိုက်ရွှေစင်	ဆောက်လုပ်ရေး	ညောင်ရွှေဟော်ကုန်း၊ တက
၄	စီအီးအို	ဟိုတယ်	သစ်တောရပ်ကွက်၊ တက
၅	ဝမင်း+ဖြူစင်	ယာဉ်ရပ်နားစခန်း	သစ်တောရပ်ကွက်၊ တက
၆	အမွှာညီအစ်မ	သယ်ယူပို့ဆောင်ရေး	ကန်အောက်ရပ်ကွက်၊ တက
၇	ချယ်ရီရိုးမ	ဆောက်လုပ်ရေး	တောင်ကြီးမြို့
၈	ကောင်းကင်ဖြူ	ဆောက်လုပ်ရေး	တောင်ကြီးမြို့
၉	မျိုးချစ်	လယ်ယာသုံးစက်ပစ္စည်း	အေးသာယာမြို့
၁၀	မင်းကျန်စစ်	အိမ်ယာစီမံကိန်း	အေးသာယာမြို့
၁၁	ဉာဏ်ရွှေပြည်	ကားအရောင်းပြခန်း	အေးသာယာမြို့
၁၂	ဝွတ်ဘရားသား	ကားအရောင်းပြခန်း	အေးသာယာမြို့
၁၃	ရွှေဝါထွန်း	ကားအရောင်းပြခန်း	အေးသာယာမြို့
၁၄	AKယုံဖူ	ကားအရောင်းပြခန်း	အေးသာယာမြို့
၁၅	SOJEN	ကားအရောင်းပြခန်း	အေးသာယာမြို့
၁၆	သရဖူစိုးမြင့်	လယ်ယာသုံးစက်ပစ္စည်း	အေးသာယာမြို့
၁၇	ဒေါက်တာသန်းဝင်း	ကြက်စာ	ရွှေညောင်
၁၈	Yangon Inactor co.	ထွန်စက်	ရွှေညောင်

(၂) ကုန်စည်ခိုင်များ

စဉ်	ကုန်စည်ခိုင်အမည်	ရောင်းဝယ် ပစ္စည်းများ	တည်နေရာ
၁	အေကေ	ဆီရောင်းဝယ်ရေး	ဟော်ကုန်းရပ်ကွက်၊ တက
၂	ဦးဝင်းမောင်	ဆန်ရောင်းဝယ်ရေး	ဈေးပိုင်းရပ်ကွက်၊ တက
၃	ဦးမြင့်ဝေ	ပဲပြောင်းနှမ်း	ပြည်တော်သာရပ်ကွက်၊ တက
၄	ဦးသန်းမောင်	ကြက်သွန်ဖြူ	ညောင်ဖြူစခန်းရပ်ကွက်၊ တက

			က
၅	ဦးစိုးညွန့်	သစ်သီးဝလံ/ပန်းမာန်	ပြည်တော်သာရပ်ကွက်၊ တက

(၃) ပွဲရုံများ

စဉ်	ပွဲရုံအမည်	ရောင်းဝယ်သည့်ပစ္စည်းများ	တည်နေရာ
၁	ဦးသန်းမောင်	ကြက်သွန်ဖြူ	ကံကြီးရပ်ကွက်၊ တက
၂	ဦးနေအောင်	ကြက်သွန်ဖြူ	ကံကြီးရပ်ကွက်၊ တက
၃	ဦးပန်းဖြူ	ကြက်သွန်ဖြူ	ကံကြီးရပ်ကွက်၊ တက
၄	ဦးမောင်ပန်း	ကြက်သွန်ဖြူ	ကံကြီးရပ်ကွက်၊ တက
၅	ဦးသိန်းဖေ	ကြက်သွန်ဖြူ	ကံကြီးရပ်ကွက်၊ တက
၆	နန်းမြင့်ကြူ	သနပ်ဖက်	ဘုရားဖြူရပ်၊ တက
၇		သီးနှံပွဲရုံပေါင်း (၅)ခု	အေးသာယာမြို့
၈		ပြောင်းပွဲရုံပေါင်း (၄)ခု	အေးသာယာမြို့
၉	ဦးရာစိန်မိုး	ကြက်ဥပွဲရုံ	အေးသာယာမြို့
၁၀	ဦးအောင်မိုင်ဖြိုး	ဂျုံနှင့်ဆက်စပ်ပစ္စည်းများ	အေးသာယာမြို့
၁၁	ဦးစိုးသန်းနိုင်	တပင်ရွှေထီး၊ အထွေထွေပွဲရုံ	အေးသာယာမြို့
၁၂	ဒေါ်ထိုက်ထိုက်မြင့်	ကြက်စာပွဲရုံ	အေးသာယာမြို့
၁၃		သီးနှံပွဲရုံပေါင်း (၇)ခု	ရွှေညောင်
၁၄		ဆန်ပွဲရုံပေါင်း (၆)ခု	ရွှေညောင်
၁၅		မြေဩဇာပွဲရုံ (၂)ခု	ရွှေညောင်

(၄) ဈေးများ

စဉ်	ဈေးအမည်	တည်နေရာ	မှတ်ချက်
၁	မြို့မဈေးကြီး	ဈေးပိုင်းရပ်ကွက်၊ တောင်ကြီးမြို့	
၂	Ocean Center	ကန်အရှေ့ရပ်ကွက်၊ တောင်ကြီးမြို့	
၃	စဝ်စံထွန်းဈေး	စဝ်စံထွန်းရပ်ကွက်၊ တောင်ကြီးမြို့	

၄	အမှတ်(၅)ယုံကျဈေး	ရေအေးကွင်းရပ်ကွက်၊တောင်ကြီးမြို့	
၅	ရဲဘော်ဈေး	ကျောင်းကြီးစုရပ်ကွက်၊တောင်ကြီးမြို့	
၆	အေးသီရိဈေး	အမှတ်(၈)ရပ်ကွက်၊အေးသာယာမြို့	
၇	အေးသာယာဈေး	အမှတ်(၃)ရပ်ကွက်အေးသာယာမြို့	
၈	ရွှေညောင်ဈေး	ရွှေညောင်မြို့	
၉	စဉ့်ဟယ်ဈေး	ရွှေညောင်မြို့	
၁၀	ကျောက်တလုံးကြီးမြို့မစေ့ဈေး	ကျောက်တလုံးကြီးမြို့	
၁၁	တောင်နီဈေး	မိုင်းသော်အရှေ့ကျေးရွာအုပ်စု	
၁၂	နောင်ကားဈေး	နောင်ကားကျေးရွာအုပ်စု	
၁၃	ဟမ်းဆီးဈေး	ဟမ်းဆီးကျေးရွာအုပ်စု	
၁၄	နားဘောင်ဈေး	ထီဖောင်းကျေးရွာအုပ်စု	

(၅) ကုန်တိုက်များ

တောင်ကြီးမြို့နယ်အတွင်း ကုန်တိုက်များမရှိပါ။

(ခ) ဘဏ်များ

စဉ်	မြို့နယ်/မြို့	ဘဏ် အမည်	အစိုးရပိုင်	ပုဂ္ဂလိက	စုစုပေါင်း
	တောင်ကြီးမြို့		၂	၂၃	၂၅
၁		စီးပွားရေး	၁		၁
၂		အသေးစား	၁		၁
၃		ကမ္ဘောဇ		၁၂	၁၀
၄		မြဝတီ		၁	၁

၅		အင်းဝ		၁	၁
၆		ရိုးမ		၂	၂
၇		ပတမပုဂ္ဂလိက		၁	၁
၈		ဧရာဝတီ		၂	၂
၉		ယူနိုက်တက်အမရ		၁	၁
၁၀		စီဘီ		၂	၂
၁၁		အက်အမ်ဒီ		၁	၁
၁၂		မြန်မာနိုင်ငံသားများ		၁	၁
၁၃		ကမ္ဘာ့ရတနာ		၁	၁
အေးသာယာမြို့				၃	၃
၁		ကမ္ဘောဇ		၂	၂
၂		မြဝတီ		၁	၁
ရွှေညောင်မြို့				၁	၁
၁		ကမ္ဘောဇ		၁	၁
မြို့နယ်ချုပ်			၂	၂၉	၃၁

(ဂ) စတိုးဆိုင်နှင့်အရောင်းဆိုင်များ

စဉ်	ဆိုင်အမျိုးအစား	အရေအတွက်			
		တောင်ကြီး	အေးသာယာ	ရွှေညောင်	ကျောက်တလုံးကြီး

၁	စတိုးဆိုင်	၁၉၇	၅၃	၆၇	
၂	ရွှေဆိုင်	၂၃	၃	၈	
၃	လျှပ်စစ်ပစ္စည်းဆိုင်	၅၃	၆	၁၂	
၄	ဖုန်း/ဖုန်းပစ္စည်းအရောင်းဆိုင်	၄၈	၄	၁၆	
၅	စာအုပ်ဆိုင်	၄	၁	၁	
၆	ဆေးဆိုင်	၃၆	၁	၈	
၇	စားသောက်ဆိုင်	၁၅၈	၄၄	၁၇	
၈	လက်ဖက်ရည်ဆိုင်	၁၂၄	၂၁	၃၆	
၉	ကုန်မာဆိုင်	၄၉	၂၈	၆	
၁၀	စိုက်ပျိုးရေးပစ္စည်းဆိုင်	၂၂	၃	၁၂	
၁၁	ဆောက်လုပ်ရေးပစ္စည်းဆိုင်	၇၁	၁၆	၁၀	
၁၂	ဝန်ဆောင်မှုလုပ်ငန်းဆိုင်	၂၂	၁	၁၁	
၁၃	ဆန်ဆိုင်	၇၃	၃	၁၀	
၁၄	အဝတ်အထည်ဆိုင်	၈၆	၄	၁၂	
၁၅	ခါတ်ပုံ/ဖွဲ့ဒီယို	၁၂		၂	
၁၆	ပရိဘောဂ	၂၂		၁၁	
၁၇	အိမ်တွင်းမှု	၁၀၇		၅၁	
၁၅	နိဗ္ဗာန်ကုန်ဆိုင်	၁၀	၃	၂	

စည်ပင်သာယာရေးလုပ်ငန်းများ

၃၅။ တောင်ကြီး မြို့နယ်၏ စည်ပင်သာယာရေးလုပ်ငန်းများမှာ အောက် ပါအတိုင်းဖြစ်ပါသည်-

(က) ဈေးလုပ်ငန်း

စဉ်	ဈေးအမည်	ဆိုင်ခန့် ပေါင်း	နိုင်ငံပိုင်	ပုဂ္ဂလိကပိုင်	တည်နေရာ
၁	မြို့မဈေးကြီး	၁၈၆၈	နိုင်ငံပိုင်		ဈေးပိုင်း၊ တောင်ကြီး
၂	စဝ်စံထွန်း	၈၂၃	နိုင်ငံပိုင်		စဝ်စံထွန်း၊ တောင်ကြီး
၃	အမှတ်(၅)ပုံကျဈေး	၄၆၆	နိုင်ငံပိုင်		ရေအေးကွင်း၊ တောင်ကြီး
၄	ရဲဘော်ဈေး	၅၀	နိုင်ငံပိုင်		ကျောင်းကြီးစု၊ ဗတောင်ကြီး
၅	အေးသီရိဈေး	၁၉၃	နိုင်ငံပိုင်		အေးသာယာမြို့
၆	အေးသီရိဈေး	၃၀၃	နိုင်ငံပိုင်		အေးသာယာမြို့
၇	ရွှေညောင်	၅၂၁	နိုင်ငံပိုင်		ရွှေညောင်မြို့
၈	စဉ်ဟယ်ဈေး	၇၀	နိုင်ငံပိုင်		စဉ်ဟယ်၊ ရွှေညောင်မြို့
၉	ကျောက်တလုံးဈေး	၂၁၃	နိုင်ငံပိုင်		ဒုံအုံး၊ ကျောက်တလုံးကြီးမြို့
၁၀	တောင်နီဈေး	၃၈၅	နိုင်ငံပိုင်		မိုင်းသော်အရှေ့ကျေးရွာ
မြို့နယ်ချုပ်		၄၈၂၂			

(ခ) သောက်သုံးရေရရှိရေးလုပ်ငန်း

စဉ်	ရေထွက်ရေကန် အမည်	တည်နေရာ	အမျိုးအစား	တစ်ရက်ထုတ်လုပ်မှု (ဂါလံ)	ဖြန့်ဖြူးနိုင်မှု အိမ်ခြေ
၁	ထီသိမ်၊ ရုရှား	ဘုရားဖြူရပ်ကွက်	ရေလှောင်	၅၀၀၀၀	၅၆၉
၂	ရေထွက်ဦး	ရေအေးကွင်း	ရေထွက်	၃၀၀၀၀	၁၆၄
၃	ပါမိုးနဲ	ဘုရားဖြူရပ်ကွက်	။	၆၀၀၀၀	၂၂၈
၄	ဂနိုင်း	ကျောင်းကြီးစု	ရေစုကန်	၃၇၀၀၀	၃၀၁
၅	တောင်ကျောင်း	ကျောင်းကြီးစု	ရေထွက်	၂၀၀၀၀	၁၇၁
၆	ကျောက်တန်း	ဘုရားဖြူရပ်ကွက်	။	၃၀၀၀၀၀	၃၅၁

၇	နားယောင်း	နန်းဟူးကျေးရွာ	ရေထွက်	၂၀၀၀၀၀	၂၆၄
၈	နန်းဟူး	နန်းဟူးကျေးရွာ	စိမ့်စမ်း	၅၀၀၀၀၀	၇၈၁၀
၉	နောင်အင်	အေးသာယာ	ရေထွက်	၈၉၀၀၀၀	၁၀၀၀
	မြို့နယ်ချုပ်			၂၅၃၇၀၀၀	၉၈၅၇

(ဂ) သန့်ရှင်းရေးလုပ်ငန်း

စဉ်	သန့်ရှင်းရေးသုံးစက်ကိရိယာများ(စီး)				လုပ်သားဦး ေ
	သန့်ရှင်းရေး ယာဉ်	မိလ္လာ ယာဉ်	ပုံစုပ်စက်	ရေစုပ်စက်	
၁	၂၂	၁	၁	၂၃	၅၅

(ဃ) လမ်း/တံတားလုပ်ငန်း

(၁) လမ်းလုပ်ငန်း

ခုနှစ်	လမ်းပေါင်း (လမ်း)	စုစုပေါင်းလမ်းအရှည် (မိုင်)	ကတ္တရာလမ်းပေါင်း		ကျောက်ခင်းလမ်းပေါင်း		မြေသားလမ်းပေါင်း	
			လမ်း	မိုင်	လမ်း	မိုင်	လမ်း	မိုင်
၂၀၁၇-၁၈	၉	၅မိုင်/ ၂.၆၄ မီလီ	၆	၂/၇.၄၁	၂	၁/ ၂.၇၅	၁	၁/ ၀.၄၈

(၂) တံတားလုပ်ငန်း

ခုနှစ်	တံတားပေါင်း(စင်း)				
	သံ	ကွန်ကရစ်	အုတ်	သစ်သား	ပေါင်း

၂၀၁၇-၁၈		၅၂			၅၂
---------	--	----	--	--	----

(၃) လမ်းတံတားသုံးစက်ကိရိယာများ

စဉ်	လမ်းတံတားသုံးစက်ကိရိယာများ				လုပ်သား ဦးရေ
	မြေထိုးစက်	မြေကော်စက်	မြေကြိတ်စက်	လမ်းဆေးဆွဲစက်	
၁	၂	၁	၄	၂	၆

ပုံနှိပ်လုပ်ငန်းနှင့် မီဒီယာလုပ်ငန်းများ

၃၆။ တောင်ကြီးမြို့နယ်တွင်ရှိသော ပုံနှိပ်တိုက်နှင့် မီဒီယာလုပ်ငန်းများမှာ အောက်ပါအတိုင်း ဖြစ်ပါသည်-

(က) ပုံနှိပ်လုပ်ငန်းနှင့် တေးသံသွင်း၊ ဗီဒီယို

မြို့/မြို့နယ်	ပုံနှိပ်စက်		ကွန်ပျူတာ	မိတ္တူ	တေးသံသွင်း	ဗီဒီယို
	နိုင်ငံပိုင်	ပုဂ္ဂလိကပိုင်				
တောင်ကြီး	၁	၂၂	၂၈	၁၉	၁၅	၄
အေးသာယာ			၁၁	၁၂		၂
ရွှေညောင်			၁၄	၁၄	၁	၁
ကျောက်တလုံး						
မြို့နယ်ချုပ်	၁	၂၂	၅၃	၄၅	၁၆	၇

(ခ) မီဒီယာလုပ်ငန်းများ

စဉ်	သတင်းစာ/ ဂျာနယ်အမည်	တစ်ရက်/ တစ်ပတ် ထုတ်စောင်ရေ	ထုတ်ဝေသည့် အဖွဲ့အစည်း	တစ်လ ဖြန့်ဝေသည့် စောင်ရေ
၁	မြန်မာ့အလင်း	၁၃၄၁	အစိုးရ	၄၀၂၃၀
၂	ကြေးမုံ	၃၀၆၃	အစိုးရ	၉၁၈၉၀
၃	ကမ္ဘောဇတိုင်း	၂၇၀၀	ပုဂ္ဂလိက	၁၀၈၀၀

ပြည်တွင်းအသားတင်ထုတ်လုပ်မှုနှင့်ဝန်ဆောင်မှုတန်ဖိုး

၃၇။ တောင်ကြီးမြို့နယ်၏ ပြည်တွင်းအသားတင် ထုတ်လုပ်မှုနှင့် ဝန်ဆောင်မှုတန်ဖိုးကို အောက်ပါအတိုင်း ဖော်ပြအပ်ပါသည်-

ကျပ်သန်းပေါင်း

စဉ်	အကြောင်းအရာ	၂၀၁၆- ၂၀၁၇ အသားတင် ထုတ်လုပ်မှု တန်ဖိုး	၂၀၁၇- ၂၀၁၈ ရည်မှန်းချက် တန်ဖိုး	၂၀၁၇-၂၀၁၈ ခုနှစ် ဆောင်ရွက်နိုင်မှု		
				တန်ဖိုး	အကောင် အထည် ဖော်နိုင်မှု	တိုး တက်မှု %
၁	ထုတ်လုပ်မှုတန်ဖိုး	၁၉၁၇၄၆.၆	၂၀၈၉၁၀.၀	၂၀၆၁၃၁.၉	၉၈.၇	၉.၅
၂	ဝန်ဆောင်မှုတန်ဖိုး	၁၂၇၈၂၅.၄	၁၂၇၃၇၈.၂	၁၃၇၀၈၄.၈	၁၀၇.၆	၇.၂
၃	ကုန်သွယ်မှုတန်ဖိုး	၁၀၃၈၂၅.၇	၇၆၁၃၇.၅	၁၀၉၄၁၄.၄	၁၄၃.၇	၅.၄

		၅		၁		
၄	အသားတင်ထုတ် လုပ်မှုနှင့်ဝန်ဆောင် မှုတန်ဖိုး	၄၂၃၃၉၇.၈	၄၁၂၄၂၅.၇	၄၅၂၆၃၀. ၇	၁၀၉.၇	၆.၉

တစ်ဦးချင်းဝင်ငွေ

၃၈။ တောင်ကြီးမြို့နယ်၏ တစ်ဦးချင်းဝင်ငွေကို အောက်ပါအတိုင်း ဖော်ပြအပ်ပါသည်-

စဉ်	၂၀၁၅-၁၆	၂၀၁၆-၁၇	၂၀၁၇-၁၈	၂၀၁၈-၁၉ (ခန့်မှန်း)
၁	၉၆၁၄၉၅	၁၀၈၄၈၆၀	၁၀၈၈၇၅၁	၁၁၃၀၄၆၉

အသက်မွေးဝမ်းကျောင်းလုပ်ငန်းအလိုက် အလုပ်လုပ်သူဦးရေ

၃၉။ တောင်ကြီးမြို့နယ်၏ အသက်မွေးဝမ်းကျောင်း လုပ်ငန်း အလိုက်အလုပ်လုပ်ကိုင်သူဦးရေမှာအောက်ပါအတိုင်းဖြစ်ပါ သည်-

မြို့/မြို့နယ်	အစိုးရ ဝန်ထမ်း	ဝန် ဆောင်မှု	စိုက် ပျိုး ရေး	မွေးမြူ ရေး	အ ရောင်း အဝယ်	ဆောက် လုပ်ရေး ၊ စက်မှု လက်မှု	ကျ ပန်း	အ ခြား	စုစု ပေါင်း
တောင်ကြီး	၆၃၃၀	၁၈၂၈၉	၇၈၄၉	၃၃၁၄ ၁	၅၇၂၆	၂၁၇၂၅	၂၁၃၅၂	၈၅၆၅၃	၂၀၀၀၆၄

အေးသာယာ	၁၄၁၄	၂၅၉၉	၂၂၈၅	၅၀	၃၄၇၈	၆၄၅၉	၅၂၁၀	၈၀၀၇	၂၉၅၀၂
ရွှေညောင်	၁၃၁၃	၁၇၂၀	၁၈၀၆	၁၉	၂၄၆၇	၂၉၆၈	၃၈၇၀	၃၇၅၄	၁၇၉၁၈
ကျောက်တလုံး	၂၅	၅၀	၁၆၅၉	၅	၂၅	-	၈၅	၂၇၀	၂၁၁၉
မြို့နယ်ချုပ်	၉၀၈၂	၂၂၆၅၈	၁၃၅၉၉	၃၃၂၁၅	၁၁၆၉၆	၃၁၁၅၂	၃၀၅၁၇	၉၇၆၈၄	၂၄၉၆၀၃

အလုပ်လုပ်နိုင်သူဦးရေနှင့် အလုပ်လက်မဲ့ဦးရေ

၄၀။ တောင်ကြီး မြို့နယ်တွင်ရှိသော အလုပ်လုပ်နိုင်သူဦးရေနှင့် အလုပ် လက်မဲ့ နှုန်းကို အောက်ပါအတိုင်း ဖော်ပြအပ်ပါသည်-

မြို့/မြို့နယ်	အလုပ်လုပ်နိုင်သူဦးရေ	လုပ်ငန်းခွင်ရှိလုပ်သား ဦးရေ	အလုပ်လက်မဲ့ဦးရေ	အလုပ်လက်မဲ့ရာခိုင်နှုန်း
တောင်ကြီး	၂၀၀၀၆၄	၁၉၀၂၃၀	၉၈၃၄	၄.၉
အေးသာယာ	၂၉၅၀၂	၂၉၅၀၂	-	-
ရွှေညောင်	၂၄၈၉၈	၁၇၉၁၈	၇၀၆၄	၂၈.၀၁%
ကျောက်တလုံး	၂၁၁၉	၁၉၁၉	၂၀၀	၅.၂
မြို့နယ်ချုပ်	၂၅၆၅၈၃	၂၃၉၅၆၉	၁၀၀၃၄	၄.၀၂%

အခန်း(၇)

လူမှုရေးဆိုင်ရာအချက်အလက်များ

ပညာရေးကဏ္ဍ

၄၁။ တောင်ကြီး မြို့နယ်တွင်ရှိသော ပညာရေးဆိုင်ရာအချက်အလက်များ မှာ အောက်ပါအတိုင်းဖော်ပြအပ်ပါသည်

(က) အဆင့်မြင့်ပညာ

စဉ်	တက္ကသိုလ်/ ကောလိပ်/ သိပ္ပံကျောင်း အမည်	တည်နေရာ	အကျယ် အဝန်း (ဧက)	ဆရာ/ ဆရာမ ဦးရေ	ကျောင်း သား/သူ ဦးရေ	ဆရာနှင့် ကျောင်း သား အချိုး
၁	ဆေးတက္ကသိုလ်	သစ်တော	၄၅.၅၂၀	၁၁၂	၄၃၁	၁:၄
၂	တောင်ကြီးတက္ကသို လ်	ကျောင်းကြီးစု	၆၂၄.၆၅	၃၁၀	၈၀၂၄	၁:၂၆
၃	အေးသင်တက္ကသို လ်	ကျောင်းကြီးစု	၉၃.၇၉၈	၃၁၀	၁၅၈၉၂	၁:၅၁
၄	ကွန်ပျူတာတက္ကသို လ်	နောင်လေ	၄၉၇.၁၆	၅၆	၂၇၃	၁:၄
၅	ပညာရေးကောလိပ်	မင်္ဂလာဦး	၁၈.၈၉	၈၂	၂၀၆	၁:၃
၆	နည်းပညာတက္ကသို လ်	အေးသာယာ	၉၃.၇၉၈	၁၀၂	၁၆၉၂	၁:၁၇

(ခ) အခြေခံပညာ

(၁) အထကကျောင်းများ

စဉ်	ကျောင်း အမည်	ကျောင်း ပေါင်း	အကျယ် အဝန်း (ဧက)	ဆရာ/ ဆရာမ ဦးရေ	ကျောင်း သား / သူဦးရေ	ဆရာနှင့် ကျောင်း သား အချိုး
၁	တောင်ကြီး	၁၁		၆၇၃	၁၆၄၁၅	၁:၂၄
၂	အေးသာယာ	၂		၁၅၇	၅၄၆၈	၁:၃၄
၃	ရွှေညောင်	၂		၁၃၈	၃၅၆၃	၁:၂၅
၄	ကျောက်တ လုံး	၁	၁၀.၂၄	၂၈	၇၅၈	၁:၂၇
၅	ကျေးရွာအုပ် စု	၁၀		၂၇၆	၆၉၄၈	၁:၂၅
	မြို့နယ်ချုပ်	၂၆		၁၂၇၂	၃၃၁၅၂	၁:၂၆

(၂) အထကကျောင်းခွဲများ

စဉ်	ကျောင်းအမည်	ကျောင်းပေါင်း	အကျယ်အဝန်း (ဧက)	ဆရာ/ဆရာမ ဦးရေ	ကျောင်းသား/သူဦးရေ	ဆရာနှင့် ကျောင်းသားအချိုး
၁	တောင်ကြီး	၁		၂၅	၆၈၄	၁:၂၇
၂	အေးသာယာ	၃		၉၄	၃၁၃၄	၁:၃၃
၃	ရွှေညောင်	-		-	-	-
၄	ကျောက်တလုံး	-	-	-	-	-
၅	ကျေးရွာအုပ်စု	၁၀		၂၃၃	၆၁၁၇	၁:၂၆
မြို့နယ်ချုပ်		၁၄		၃၅၁	၉၉၃၅	၁:၂၈

(၃) အလကကျောင်းများ

စဉ်	ကျောင်းအမည်	ကျောင်းပေါင်း	အကျယ်အဝန်း (ဧက)	ဆရာ/ဆရာမ ဦးရေ	ကျောင်းသား/သူဦးရေ	ဆရာနှင့် ကျောင်းသားအချိုး
၁	တောင်ကြီး	၈		၁၇၃	၄၄၄၂	၁:၂၆
၂	အေးသာယာ	-				
၃	ရွှေညောင်	-				
၄	ကျောက်တလုံး	-				
၅	ကျေးရွာအုပ်စု	၇		၈၄	၁၈၅၆	၁:၂၂
မြို့နယ်ချုပ်		၁၅		၃၅၇	၆၂၉၈	၁:၁၇

(၄) အလကကျောင်းခွဲများ

စဉ်	ကျောင်းအမည်	တည်နေရာ	အကျယ်အဝန်း	ဆရာ/ဆရာမ	ကျောင်းသား/	ဆရာနှင့် ကျောင်းသား
-----	-------------	---------	------------	----------	-------------	---------------------

			(ဧက)	ဦးရေ	သူဦးရေ	အချိုး
၁	တောင်ကြီး	၅		၈၉	၂၄၂၆	၁:၂၇
၂	အေးသာယာ	၂		၂၉	၉၈၉	၁:၃၄
၃	ရွှေညောင်	၄		၈၂	၂၂၅၂	၁:၂၇
၄	ကျောက်တလုံး					
၅	ကျေးရွာအုပ်စု	၁၆		၁၇၀	၃၉၄၂	၁:၂၃
မြို့နယ်ချုပ်		၂၇		၃၇၀	၉၆၀၉	၁:၂၅

(၅) မူလတန်းလွန်ကျောင်းများ

စဉ်	မြို့နယ်/ မြို့	ကျောင်း အရေအတွက်	ဆရာ/ ဆရာမ ဦးရေ	ကျောင်းသား/ သူဦးရေ	ဆရာ၊ကျောင်းသား အချိုး
၁	တောင်ကြီး	၄	၄၆	၁၀၅၅	၁:၂၂
၂	အေးသာယာ	၁	၁၁	၅၁၈	၁:၄၇
၃	ရွှေညောင်	၃	၃၄	၁၂၆၆	၁:၃၅
၄	ကျောက်တလုံး				
၅	ကျေးရွာအုပ်စု	၃၄	၂၄၈	၄၈၈၆	၁:၃၃
မြို့နယ်ချုပ်		၄၂	၃၃၉	၇၇၂၅	၁:၂၃

(၆) အမကကျောင်းများ

စဉ်	မြို့နယ်/ မြို့	ကျောင်း အရေအတွက်	ဆရာ/ ဆရာမ ဦးရေ	ကျောင်းသား/ သူဦးရေ	ဆရာ၊ကျောင်းသား အချိုး
၁	တောင်ကြီး	၁၅	၉၉	၁၀၅၃	၁:၂၂
၂	အေးသာယာ	၃	၉	၂၀၂	၁:၄၇
၃	ရွှေညောင်	၅	၂၃	၄၇၀	၁:၃၅

၄	ကျောက်တလုံး				
၅	ကျေးရွာအုပ်စု	၁၁၆	၅၄၇	၇၅၉၅	၁:၁၃
မြို့နယ်ချုပ်		၁၃၉	၆၇၈	၉၃၂၀	၁:၁၃

(ဂ) မူလတန်းကြိုကျောင်း

စဉ်	မြို့/မြို့နယ်	ကျောင်းပေါင်း	ဆရာ/ဆရာမဦးရေ	ကျောင်းသား/သူဦးရေ	အချိုး
၁	တောင်ကြီး	၁၄	၁၄	၃၉၅	၁:၂၈
၂	အေးသာယာ	၃	၁၅	၂၂၀	၁:၁၅
၃	ရွှေညောင်	၂	၈	၉၁	၁:၁၁
၄	ကျောက်တလုံး	-	-	-	-
၅	ကျေးရွာအုပ်စု	၂၀	၂၁	၃၇၀	၁:၁၇
မြို့နယ်ချုပ်		၃၉	၅၈	၁၀၇၆	၁:၁၈

(ဃ) ဘုန်းတော်ကြီးသင် ပညာရေးကျောင်း

စဉ်	ကျောင်းအမည်	ဆရာဦးရေ	ကျောင်းသား/သူဦးရေ	အချိုး
၁	သာသနာ့တံခွန်	၁၀	၃၂၅	၁:၃၃
၂	လေသာတောင်	၂	၁၇	၁:၉
၃	စွယ်တော်	၄	၂၆	၁:၇
၄	ရွှေတောင်တန်း	၃၄	၁၀၆၀	၁:၃၁

၅	ဓမ္မဝိရူ	၁၄	၂၈၄	၁:၂၀
၆	စိတ္တသုခ	၈	၂၃၄	၁:၃၀
၇	ရန်တိုင်းအောင်	၈	၂၇၇	၁:၃၅
၈	မေတ္တာ	၁၃	၁၄၀	၁:၁၁
၉	ပညာဥယျာဉ်	၄၃	၇၉၈	၁:၁၉
မြို့နယ်ချုပ်		၁၃၆	၃၁၆၄	၁:၂၃

(င) ကျောင်းနေအရွယ်ကလေးများ ကျောင်းအပ်နှံမှု

စဉ်	မြို့နယ်/မြို့	(၅)နှစ်ပြည့်ကလေး			ကျောင်းအပ်နှံမှု			ကျောင်းအပ်နှံမှု %
		က	မ	ပေါင်း	က	မ	ပေါင်း	
၁	တောင်ကြီး	၁၀၄၄	၁၀၅၅	၂၀၉၉	၁၀၄၄	၁၀၅၅	၂၀၉၉	၁၀၀
၂	အေးသာယာ	၅၉၃	၅၆၇	၁၁၆၀	၅၉၃	၅၆၇	၁၁၆၀	၁၀၀
၃	ရွှေညောင်	၄၀၆	၃၇၄	၇၈၀	၄၀၆	၃၇၄	၇၈၀	၁၀၀
၄	ကျောက်တလုံး	၃၃	၃၉	၇၂	၃၃	၃၉	၇၂	၁၀၀
၅	ကျေးရွာအုပ်စု	၈၉၁	၉၃၅	၁၈၂၆	၈၉၁	၉၃၅	၁၈၂၆	၁၀၀
မြို့နယ်ချုပ်		၂၉၆၇	၂၉၇၀	၅၉၃၇	၉၆၇	၂၉၇၀	၅၉၃၇	၁၀၀

(စ) တက္ကသိုလ်ဝင်တန်း အောင်မြင်မှု

စဉ်	မြို့နယ်/မြို့	၂၀၁၆-၂၀၁၇ ခုနှစ်				၂၀၁၇-၂၀၁၈ ခုနှစ်			
		ပွဲ	အောင်	အောင်	နှုန်း	ပွဲ	အောင်	အောင်	နှုန်း
၁	တောင်ကြီး	၅၄၂၄	၅၄၂၄	၂၂၂၀	၄၀.၈၇	၆၀၉၅	၅၇၀၃		
၂	အေးသာယာ	၉၂၅	၉၂၂	၁၅၀	၁၆.၂၇	၅၇၄	၅၅၅		

	ာ								
၃	ရွှေညောင်	၃၇၄	၃၆၈	၁၁၀	၂၇.၁၇	၁၀၃ ၃	၉၅၆		
၄	ကျောက်တလုံး	၆၈	၆၈	၁၄	၂၉.၆	၇၂	၆၉		
မြို့နယ်ချုပ်		၆၇၉ ၁	၆၇၈ ၂	၂၄၉၄	၃၆.၇၃	၇၇၇ ၄	၇၂၈ ၃		

(ဆ) စာတတ်မြောက်မှုရာနှုန်း:

စဉ်	မြို့နယ်/ မြို့	မြို့နယ်လူ ဦးရေ	(၁၅)နှစ်အထက် လူဦးရေ	စာတတ် မြောက်ဦးရေ	စာတတ် မြောက်မှုနှုန်း
၁	တောင်ကြီး	၂၉၇၂၈ ၀	၂၂၄၈၃၁	၂၀၃၅၅၁	၉၀.၅၃
၂	အေးသာယာ	၅၀၃၃၈	၃၄၄၉၈	၃၄၄၉၈	၆၈.၅၃
၃	ရွှေညောင်	၃၅၉၇၈	၂၈၆၆၅	၂၈၆၃၂	၉၉.၇၈
၄	ကျောက်တလုံး	၃၃၂၁	၂၄၁၉	၂၄၁၉	၇၃%
မြို့နယ် ချုပ်		၃၈၆၉၁ ၇	၂၉၀၄၁၃	၂၆၉၁၀၀	၉၂.၆၆

(ဇ) သင်ကြားမှု၊ သင်ယူမှု၊ အထောက်အကူပြု စာသင်ခန်းများ ဖွင့်လှစ်နိုင်မှု အခြေအနေ

(၁) အထက ကျောင်းများ

စဉ်	မြို့နယ်/ မြို့	အထက်တန်းကျောင်း					ပေါင်း
		စာရင်းရှိ	Media တပ်ပြီး	3PLT တပ်ပြီး	2PLT တပ်ပြီး	1PLT တပ်ပြီး	
၁	တောင်ကြီး	၃၅	၉	၂၄	၁	၁	၃၅
၂	အေးသာယာ	၂	၂				၂
၃	ရွှေညောင်	၂	၁	၁			၂

၄	ကျောက်တလုံး	၁		၁			၁
မြို့နယ် ချုပ်		၄၀	၁၂	၂၆	၁	၁	၄၀

(၂) အလက ကျောင်းများ

စဉ်	မြို့နယ်/ မြို့	အလယ်တန်းကျောင်း					ပေါင်း
		စာရင်း ရှိ	Media တပ်ပြီး	3PLT တပ်ပြီး	2PLT တပ်ပြီး	1PLT တပ်ပြီး	
၁	တောင်ကြီး	၃၄	၁	၁၁	၁၇	၅	၃၄
၂	အေးသာယာ	၃	၁		၁	၁	၃
၃	ရွှေညောင်	၁			၁		၁
၄	ကျောက်တလုံး	-	-	-	-	-	-
မြို့နယ် ချုပ်		၃၈	၂	၁၁	၁၉	၆	၃၈

(၃) အမက ကျောင်းများ

စဉ်	မြို့နယ်/ မြို့	မူလတန်းကျောင်း					ပေါင်း
		စာရင်း ရှိ	Media တပ်ပြီး	3PLT တပ်ပြီး	2PLT တပ်ပြီး	1PLT တပ်ပြီး	
၁	တောင်ကြီး	၂၀၃	၂	၃	၂	၁၉၆	၂၀၃
၂	အေးသာယာ	၆	-	-	၃	၃	၆
၃	ရွှေညောင်	-	-	-	-	-	-
၄	ကျောက်တလုံး	-	-	-	-	-	-
မြို့နယ် ချုပ်		၂၀၉	၂	၃	၅	၁၉၉	၂၀၉

(၅) စာကြည့်တိုက်များ ဖွင့်လှစ်နိုင်မှု

စ	မြို့နယ်/ မြို့	အုပ်ချုပ်ရေး	ပညာ	ပြန်	ဘုန်းကြီး	အခြား	ပေါင်း
---	-----------------	--------------	-----	------	-----------	-------	--------

ဉ်		း	ာ ရေး	ဆက်	ကျောင်း		
၁	တောင်ကြီး	၅၅	၂၄၀	၁	၁	၃၉	၃၃၆
၂	အေးသာယာ	၃					၃
၃	ရွှေညောင်	၁	၁			၁	၃
၄	ကျောက်တလုံး	၁	၁			၁	၃
မြို့နယ်ချုပ်		၆၀	၂၄၂	၁	၁	၄၁	၃၄၅

ကျန်းမာရေးကဏ္ဍ

၄၂။ တောင်ကြီးမြို့နယ်၏ ကျန်းမာရေးကဏ္ဍဆိုင်ရာ အချက်အလက် များမှာ အောက်ပါအတိုင်းဖြစ်ပါသည်-

(က) ဆေးရုံများ

စဉ်	ဆေးရုံအမည်	အစိုးရ/ပုဂ္ဂလိက	ကုတင်အရေအတွက်
၁	စဝ်စံထွန်းဆေးရုံ	အစိုးရ	၅၀၀
၂	အမျိုးသမီးနှင့်ကလေးဆေးရုံ	အစိုးရ	၂၀၀
၃	တီဘီ၊ ငှက်ဖျားနှင့်အနာကြီး ရောဂါတိုက်ဖျက်ရေး	အစိုးရ	-
၄	အေးသာယာ	အစိုးရ	၂၅
၅	အေးသာယာ(တိုင်းရင်းဆေးရုံ)	အစိုးရ	၅၀
၆	ရွှေညောင်	အစိုးရ	၁၆
၇	ကျောက်တလုံး	အစိုးရ	၁၆
၈	တောင်ကြီး(တက္ကသိုလ်)	အစိုးရ	၁၆
၉	ပြင်ပဆေးရုံများ	ပုဂ္ဂလိက ၅	၂၅၀
	မြို့နယ်ချုပ်	၈ / ၅	၈၂၃/ ၂၅၀

(ခ) ဆေးပေးခန်းများ

စဉ်	ဆေးပေးခန်း အမည်	အစိုးရ/ပုဂ္ဂလိက	ကုသသည့် ရောဂါအမျိုးအစား
၁	တောင်ကြီးဒေသန္တရ	၃ / ၆၈	အထွေထွေ
၂	အေးသာယာ	၁ / ၁၉	အထွေထွေ
၃	ရွှေညောင်	၄ / ၆	အထွေထွေ
၄	ကျောက်တလုံး	၃/	အထွေထွေ
၅	တောင်နီ	၆/	အထွေထွေ
၆	ဇလဲ	၅/	အထွေထွေ
၇	နောင်ကား	၅/	အထွေထွေ
၈	ဟမ်းဆီး	၄/	အထွေထွေ
မြို့နယ်ချုပ်		၃၁ / ၉၃	

(ဂ) ကျေးလက်ကျန်းမာရေးဌာန/ဌာနခွဲ

စဉ်	ကျေးလက်ကျန်းမာ ရေး ဌာနအမည်	ကျေးလက်ကျန်းမာရေး ဌာနခွဲအမည်	မှတ်ချက်
၁	တောင်နီကျေးလက် ကျန်းမာရေးဌာန	တောင်နီ(Main) သိမ်ကုန်းကျေးလက်ကျန်းမာရေးဌာနခွဲ လူရိုးတောင်ကျေးလက်ကျန်းမာရေးဌာနခွဲ ကျောက်နီ ကျေးလက်ကျန်းမာရေးဌာနခွဲ သံလွန်းကျေးလက်ကျန်းမာရေးဌာနခွဲ ဟဲကယ် ကျေးလက်ကျန်းမာရေးဌာနခွဲ	
၂	စလဲကျေးလက် ကျန်းမာရေးဌာန	စလဲ(Main)နမ့်ဟူး ကျေးလက်ကျန်းမာရေးဌာနခွဲ ပါမိုးနဲ ကျေးလက်ကျန်းမာရေးဌာနခွဲ ဖက်ကွန် ကျေးလက်ကျန်းမာရေးဌာနခွဲ မူးယား ကျေးလက်ကျန်းမာရေးဌာနခွဲ	
၃	နောင်ကား ကျေးလက် ကျန်းမာရေးဌာန	နောင်ကား(Main) ဖာမွန်း ကျေးလက်ကျန်းမာရေးဌာနခွဲ ထီဟန်းဆွေ ကျေးလက်ကျန်းမာရေးဌာနခွဲ	

		အသုံးတော် ကျေးလက်ကျန်းမာရေးဌာနခွဲ ပင်တွန် ကျေးလက်ကျန်းမာရေးဌာနခွဲ	
၄	ဟမ်းဆီး ကျေးလက်ကျန်းမာရေး ဌာန	ဟမ်းဆီး (Main) နောင်ခဲ ကျေးလက်ကျန်းမာရေးဌာနခွဲ နောင်ပစ် ကျေးလက်ကျန်းမာရေးဌာနခွဲ ကတ္တူ ကျေးလက်ကျန်းမာရေးဌာနခွဲ	
၅	ရွှေညောင်တိုက်နယ် ကျန်းမာရေးဌာန	ရွှေညောင် (Main) တောင်လေးလုံး ကျေးလက်ကျန်းမာရေးဌာနခွဲ ကုန်းညွန့် ကျေးလက်ကျန်းမာရေးဌာနခွဲ စဉ့်ဟယ် ကျေးလက်ကျန်းမာရေးဌာနခွဲ	
၆	ကျောက်တလုံးတိုက်နယ် ကျန်းမာရေးဌာန	ကျောက်တလုံး (Main) ပင်တွန် ကျေးလက်ကျန်းမာရေးဌာနခွဲ ဆောင်းဖိုး ကျေးလက်ကျန်းမာရေးဌာနခွဲ	
၇	အေးသာယာဒေသန္တရ ကျန်းမာရေးဌာန	နောင်အင်ကျေးလက်ကျန်းမာရေးဌာနခွဲ သစ်ပင်ထောင် ကျေးလက်ကျန်းမာရေးဌာနခွဲ	
၈	တောင်ကြီးဒေသန္တရ ကျန်းမာရေးဌာန	တောင်ကြီးဒေသန္တရ (Main) MCH I, MCH II, ကျောင်းကျန်းမာ	

တောင်ကြီးမြို့နယ်အတွင်း ဒေသန္တရကျန်းမာရေးဌာန (၂)ခု၊
တိုက်နယ်ကျန်းမာရေးဌာန (၂)ခု၊ ကျေးလက်ကျန်းမာရေးဌာန (၄)ခု
နှင့် ကျေးလက်ကျန်းမာရေးဌာနခွဲ (၂၃)ခု ရှိပါသည်။

(ဃ) ကျန်းမာရေးစောင့်ရှောက်မှု

စဉ်	မြို့နယ်/ မြို့	လူဦး ေ	ဆရာဝန်မှ ကျန်းမာရေး စောင့်ရှောက်မှုနှု န်း		သူနာပြုမှ ကျန်းမာရေး စောင့်ရှောက်မှုနှု န်း		ကျန်းမာရေးမှူးမှ ကျန်းမာရေး စောင့်ရှောက်မှုနှုန်း	
			ဆရာဝ န် ဦးရေ	ဆရာဝန်နှင့် လူဦးရေ အချိုး	သူနာ ပြု ဦးရေ	သူနာပြုနှင့် လူဦးရေ အချိုး	ကျန်းမ ာ ရေးမှူး ဦးရေ	ရေးမှူးနှင့် လူဦးရေ အချိုး
၁	တောင်ကြီး	၁၃၆၇၁ ၈	၃	၁:၄၅၅၇	၁၁	၁:၁၂၄၂၈	၃	၁:၄၅၅၇

၂	အေးသာယာ	၅၀၃၁၉	၁	၁:၅၀၃၁၉	၈	၁:၆၂၉၀	-	
၃	ရွှေညောင်	၃၅၉၇၈	၂	၁:၁၇၉၈၉	၃	၁:၁၀၉၉၂	-	
၄	ကျောက်တလုံး	၃၃၂၁	၁	၁:၃၃၂၁	၆	၁:၅၅၄	၁	၁:၃၃၂၁
မြို့နယ်ချုပ်		၃၈၆၉၁၇	၇	၁:၅၆၆၇၃	၂၈	၁:၁၃၈၁၈	၄	၁:၆၇၂၉

(င) ဒေသတွင်းအများဆုံးဖြစ်တတ်သောရောဂါများ

စဉ်	မြို့နယ်/မြို့	ရောဂါအမျိုးအစား									
		ငှက်ဖျား		ဝမ်းလျှော		တီဘီ		ဝမ်းကိုက်		အသည်းရောင်	
		ဖြစ်	သေ	ဖြစ်	သေ	ဖြစ်	သေ	ဖြစ်	သေ	ဖြစ်	သေ
၁	တောင်ကြီး	၁၁	-	၁၂၄၅	-	၄၁၄	-	၁၈၆	-	၁၂၉၂	-
၂	အေးသာယာ	၅	-	၆၅၈	-	၉၁	-	၂၈	-	၇	-
၃	ရွှေညောင်	-	-	၅၂၉	-	၁၁၂	-	၆၅	-	၃	-
၄	ကျောက်တလုံး	-	-	၁၃	-	-	-	၁	-	-	-
မြို့နယ်ချုပ်		၁၆	-	၂၄၄၅	-	၆၁၇	-	၂၈၀	-	၁၃၀	-

(စ) HIV/AIDS -ရောဂါ ဖြစ်ပွား/ သေဆုံးဦးရေ

စဉ်	မြို့နယ်/မြို့	၂၀၁၆-၂၀၁၇		၂၀၁၇-၂၀၁၈	
		ဖြစ်	သေ	ဖြစ်	သေ
၁	တောင်ကြီး	-	-	၆	-
၂	အေးသာယာ	-	-	-	-
၃	ရွှေညောင်	-	-	၂	၁
၄	ကျောက်တလုံး	-	-	-	-
မြို့နယ်ချုပ်		-	-	၈	၁

(ဆ) ကျန်းမာရေးဆိုင်ရာ အညွှန်းကိန်းများ

စဉ်	မြို့နယ်/ မြို့	မိခင် ဦးရေ	ကလေး ဦးရေ	လူ(၁၀၀၀)လျှင်			
				အိမ်ထောင်ဖွဲ့စည်းမှု	အိမ်ထောင်ဖွဲ့စည်းမှု	အိမ်ထောင်ဖွဲ့စည်းမှု	အိမ်ထောင်ဖွဲ့စည်းမှု
၁	တောင်ကြီး	၇၆၃၁	၅၀၇၇	၉.၈	၀.၆	၂.၁၆	၁.၈၄
၂	အေးသာယာ	၁၀၈၀	၁၈၀၆	၉.၂	၁.၀၈	၅.၉	၂.၁၉
၃	ရွှေညောင်	၉၇၀	၉၃၉	၂၁.၅	-	၁	၆
၄	ကျောက်တလုံး	၁၆	၁၅	၁၆	-	၁	၁
မြို့နယ်ချုပ်		၉၆၉၇	၇၈၃၇	၁၉.၈	၀.၆	၂.၁၆	၁.၈၄

လူမှုရေးအသင်းအဖွဲ့များ

၄၃။ တောင်ကြီးမြို့နယ်ရှိ လူမှုရေးအသင်းအဖွဲ့များဆိုင်ရာ အချက်အလက်များမှာ အောက်ပါအတိုင်းဖြစ်ပါသည်-

(က) INGO

စဉ်	မြို့	INGO အမည်	ရုံး/ ရုံးခွဲတည်နေရာ	ဆောင်ရွက်သည့်လုပ်ငန်း
၁	တောင်ကြီး	UNICEF	မင်္ဂလာဦး	ပညာရေး/ကျန်းမာရေး
၂		World Vision	ညောင်ရွှေဟော်ကုန်း	ကျန်းမာရေး
၃		UNDP	ရေအေးကွင်း	လူမှုရေး
၄		UNOPF	ရေအေးကွင်း	ပညာရေး/ကျန်းမာရေး
၅		UNODC	ရေအေးကွင်း	ပညာရေး/ကျန်းမာရေး
၆		UNFPA	မင်္ဂလာဦး	ပညာရေး/ကျန်းမာရေး
၇		CDN	မင်္ဂလာဦး	ပညာရေး/ကျန်းမာရေး
၈		GIZ	သစ်တော	ပညာရေး/ကျန်းမာရေး

(ခ) NGO (ဦးရေ)

စဉ်	မြို့နယ်	အမျိုးသမီးရေးရာ	မိခင်/ကလေးအသင်း	စစ်မှုထမ်းဟောင်း	ကြက်ခြေနီ	အရန်မီးသတ်
၁	တောင်ကြီး	၄၂၃၃၆	၄၇၁၆၂	၇၁၄	၅၀၃	၄၃၆
၂	အေးသာယာ	၂၇၄၄	၂၀၃၇	၁၃၉	၁၀	၁၅၀
၃	ရွှေညောင်	၁၉၂၀	၈၇၀	၃၂၈	၇	၁၄၆
၄	ကျောက်တလုံး	၆၀	၆၀	-	၃၀	၃၅
	မြို့နယ်ချုပ်	၄၇၀၆၀	၅၀၁၂၉	၁၁၈၁	၅၅၀	၇၆၇

(ဂ) အသင်းအဖွဲ့များ

စဉ်	အသင်းအဖွဲ့အမည်	ရုံး/ရုံးခွဲ တည်နေရာ	ဆောင်ရွက်သည့်လုပ်ငန်း
၁	မေတ္တာရှင်နာမူကူညီရေးနှင့်ကုသိုလ်ဖြစ်အခမဲ့ဆေးခန်း	ချမ်းမြသာစည်	သာရေး/နာရေး/လူမှုရေး
၂	နမ့်ခုံးရှမ်းများပရဟိတအသင်း	ကျောင်းကြီးစု	သာရေး/နာရေး/လူမှုရေး
၃	ဓနုစာပေယဉ်ကျေးမှုနှင့်ဒေသဖွံ့ဖြိုးတိုးတက်ရေး အသင်း	ရေအေးကွင်း	ယဉ်ကျေးမှုနှင့် ဒေသဖွံ့ဖြိုးရေး လုပ်ငန်း
၄	ကိုးကန့်သာရေးနာရေးအသင်း	ဘုရားဖြူ	သာရေး/နာရေး
၅	ရှမ်းစာပေနှင့်ယဉ်ကျေးမှု	ကျောင်းကြီးစု	ယဉ်ကျေးမှုနှင့် လူမှုရေး
၆	ပအိုဝ်စာပေနှင့်ယဉ်ကျေးမှု	ဈေးပိုင်းရပ်	ယဉ်ကျေးမှုနှင့် လူမှုရေး
၇	ပါရမီဖွံ့ဖြိုးရေး ကွန်ယက်အသင်း	ဈေးပိုင်း	ဒေသဖွံ့ဖြိုးရေး လုပ်ငန်း
၈	ပအိုဝ်အမျိုးသမီးများပညာရေးဖောင်ဒေးရှင်း	ဈေးပိုင်း	ပညာရေး
၉	အင်းသာလူမှုရေးအသင်း၊တောင်ကြီး	ချမ်းမြသာစည်	လူမှုရေး
၁၀	အငြိမ်းစားဝန်ထမ်းများကူညီမှုအသင်း	ကန်အောက်	သာရေး/နာရေး/လူမှုရေး
၁၁	မေတ္တာစမ်းရေပရဟိတလူမှုရေးအသင်း	စစ်ထွန်း	လူမှုရေး
၁၂	ရှင်သန်ကမ္ဘာမြေအစိမ်းရောင်	ကုန်သည်ကြီးများ	ပတ်ဝန်းကျင်

	ကွန်ယက်	အသင်း	ထိန်းသိမ်းရေး
၁၃	ရှမ်းပြည်နယ်ရှေ့နေများအသင်း	သစ်တောရပ်	လူမှုရေး၊ဥပဒေရေးရာ
၁၄	မိဘများ၏ဆန္ဒလူမှုရေးအသင်း	စဝ်စံထွန်းရပ်	လူမှုရေး
၁၅	တို့ချစ်တဲ့ကမ္ဘာ	ညောင်ဖြူစခန်း	လူမှုရေး
၁၆	တောင်ရိုးစာပေနှင့်ယဉ်ကျေးမှု	ကျောင်းကြီးစု	ယဉ်ကျေးမှုနှင့် လူမှုရေး
၁၇	ဟိန္ဒူကလျာဏလူမှုကူညီရေးအသင်း	ကျောင်းကြီးစု	သာရေး/နာရေး/လူမှုရေး
၁၈	Recycle Group	ကံသာ	သန့်ရှင်းလှပသဘာဝ
၁၉	ဂရုဏာရှင်နာမူကူညီရေးအသင်း	ကျောင်းကြီးစု	လူမှုကူညီရေး
၂၀	ဘိုးဘွားများလူမှုကူညီရေးအသင်း	ပြည်တော်သာ	လူမှုကူညီရေး
၂၁	ချမ်းသာရပ်ကွက်နာရေးကူညီမှုအသင်း	ချမ်းသာ	နာရေး
၂၂	မေတ္တာလှိုင်းလူမှုကူညီရေး	အေးသာယာ(၁၀)	လူမှုရေး
၂၃	သာသနာ့ပါလလူမှုကူညီရေး	အေးသာယာ-၅	လူမှုရေး
စဉ်	အသင်းအဖွဲ့အမည်	ရုံး/ ရုံးခွဲ တည်နေရာ	ဆောင်ရွက်သည့် လုပ်ငန်း
၂၄	မင်္ဂလာနာရေးကူညီမှုအသင်း	အေးသာယာ(၄)	နာရေးကူညီမှုအသင်း
၂၅	အငြိမ်းစားဝန်ထမ်းဟောင်းများနာရေး	အေးသာယာအမှတ်(၃)	သာရေး/နာရေး/လူမှုရေး
၂၆	လီဆူစာပေနှင့်ယဉ်ကျေးမှု	အေးသာယာ	ယဉ်ကျေးမှုနှင့် လူမှုရေး
၂၇	Open Door ပရဟိတလူမှုရေးအသင်း	အေးသာယာ	ယဉ်ကျေးမှုနှင့် လူမှုရေး
၂၆	စစ်ငြိမ်းနာရေးကူညီမှုအသင်း	အောင်သပြေရွှေညောင်	နာရေး

အားကစားနှင့် ဖျော်ဖြေရေးလုပ်ငန်းများ

၄၄။ တောင်ကြီးမြို့နယ်ရှိ အားကစားနှင့် ဖျော်ဖြေရေးလုပ်ငန်းများ ဆိုင်ရာ အချက် အလက်များမှာ အောက်ပါအတိုင်းဖြစ်ပါသည်-

စဉ်	မြို့နယ်/မြို့	အားကစားကွင်း						ဖျော်ဖြေရေး		
		ဘောလုံး	ဘောလုံး	ဘောလုံး	တင်းနစ်	ဂေါက်	အခြား	ရုပ်ရှင်ရုံ	ပန်းခြံ	အခြား
၁	တောင်ကြီး	၃	၇	၆	၂	၁	-	၃	၃	-
၂	အေးသာယာ	-	-	-	-	၁	-	၁	-	၁
၃	ရွှေညောင်	၁	၁	၁	-	-	-	-	-	-
၄	ကျောက်တလုံး	-	-	-	-	-	-	-	-	-
၅	ကျေးရွာအုပ်စု	၁	၁	-	-	-	-	-	-	-
	မြို့နယ်ချုပ်	၅	၈	၇	၂	၂	-	၄	၃	၁

အခန်း(၈)

ဘာသာရေးဆိုင်ရာအချက်အလက်များ

ဗုဒ္ဓဘာသာဆိုင်ရာ အဆောက်အဦများနှင့် သာသနာဝင်ပုဂ္ဂိုလ်များ

၄၅။ တောင်ကြီးမြို့နယ်ရှိ ဗုဒ္ဓဘာသာဆိုင်ရာ အဆောက်အဦများ နှင့် သာသနာဝင်ပုဂ္ဂိုလ်များဆိုင်ရာ အချက်အလက်များအား အောက် ပါ အတိုင်း ဖော်ပြအပ်ပါသည်-

(က) သာသနိကအဆောက်အဦများ

မြို့/မြို့နယ်	ဘုရား	စေတီ	ပုထိုး	ဘုန်းကြီးကျောင်း	သီလရှင်	ဓမ္မာရုံ
----------------	-------	------	--------	------------------	---------	----------

					ကျောင်း	
တောင်ကြီး	၁၂၀၀	၅၃၇	၂	၉၂	၂၈	၃
အေးသာယာ	၇	၁၂	-	၃၄	၄	၁၂
ရွှေညောင်	-	၄	-	၃၁	-	၇
ကျောက်တလုံး	၁	၅	-	၅	-	၁
ကျေးရွာအုပ်စု	၁၃၉၆	၂၅၃၇	-	၁၆၄	-	-
မြို့နယ်ချုပ်	၂၆၀၄	၃၀၉၅	၂	၃၂၆	၃၂	၂၃

(ခ) ရဟန်းသံဃာနှင့်သီလရှင်များ

စဉ်	ရဟန်း	သာမဏေ	သီလရှင်
တောင်ကြီး	၁၀၉၉	၃၀၃၂	၄၂၄
အေးသာယာ	၃၉၆	၅၇၉	၆၄
ရွှေညောင်	၁၇၂	၂၄၀	၁၃
ကျောက်တလုံး	၁၀၉	၂၁၉	၄
ကျေးရွာအုပ်စု	၄၈၉	၁၀၆၄	-
မြို့နယ်ချုပ်	၂၂၆၅	၅၁၃၄	၅၀၅

(ဂ) ထင်ရှားသည့်ဘုရား၊စေတီနှင့်ပုထိုးများ

စဉ်	ဘုရား၊စေတီ၊ပုထိုးအမည်	တည်နေရာ
၁	စူဠာမူနိဘုရား	သစ်တောရပ်ကွက်
၂	ရွှေဘုန်းပွင့်ဘုရား	သစ်တောရပ်ကွက်

၃	အတုလမာရဇိန် (မြို့လယ်ဓမ္မာရုံ)	လမ်းမတော်ရပ်ကွက်
၄	သီရိမင်္ဂလာရပ်တော်မူ	ချမ်းသာရပ်ကွက်
၅	ဆုတောင်းပြည့်အောင်တော်မူ	ကျောင်းကြီးစုရပ်ကွက်
၆	မွေတော်ကတ္တူ	ကတ္တူကျေးရွာအုပ်စု

(ဃ) ထင်ရှားသည့်ဘုန်းတော်ကြီးကျောင်းများ

စဉ်	ဘုန်းကြီးကျောင်း အမည်	ဆရာတော်ဘွဲ့ အမည်	တည်နေရာ
၁	အောင်မြေသာစည်	ဘဒ္ဒန္တ ဓမ္မာနန္ဒ	
၂	စွန်လွန်း	ဘဒ္ဒန္တအဂ္ဂဓမ္မာဘိဝံသ	
၃	ဘုရားကြီးမြောက်	ဘဒ္ဒန္တနာဂိန္ဒာလင်္ကာရ	
၄	ဟမ်းဆီး	ဘဒ္ဒန္တက္ကန္တဝံသဓဇ	
၅	ဘုရားကြီးအနောက်	ဘဒ္ဒန္တသဇ္ဇန	
၆	စူဠာမုနိ	ဘဒ္ဒန္တဂုဏဝံသာလင်္ကာရ	
၇	မဟာဓမ္မိကာရာမ	ဘဒ္ဒန္တဓမ္မာနန္ဒာဘိဝံသ	
၈	စတုဘုံမိတ္တ	ဘဒ္ဒန္တသုန္ဒရ	
၉	ဥက္ကရာရုံကျောင်း	ဘဒ္ဒန္တပညာသီရိ	
၁၀	ရှမ်းပိဋကတ်	ဘဒ္ဒန္တဝါယမ	
၁၁	သိမ်တောင်	ဘဒ္ဒန္တတေဇဝန္တ	
၁၂	ဓမ္မသုခကျောင်း	ဘဒ္ဒန္တဝဏ္ဏိတ	
၁၃	မြို့ဦးကျောင်း	ဘဒ္ဒန္တက္ကန္တက	
၁၄	အေးစေတီကျောင်း	ဘဒ္ဒန္တ သုဇန	
၁၅	မင်းကျောင်း	ဘဒ္ဒန္တနာယက	
၁၆	ကျောင်းထိုင်သင်တန်းကျောင်း၊အသယ	ဘဒ္ဒန္တကောသိယ	
၁၇	ဇလဲကျောင်း၊လွယ်တော်ကျေးရွာအုပ်စု	ဘဒ္ဒန္တသုဝဏ္ဏ	

အခြားဘာသာရေးအဆောက်အဦများ

၄၆။ တောင်ကြီးမြို့နယ်ရှိ အခြားဘာသာရေးအဆောက်အဦများနှင့် ဆိုင်သော အချက်အလက်များအား အောက်ပါအတိုင်း ဖြစ်ပါသည်-

မြို့/မြို့နယ်	ခရစ်ယာန်		အစ္စလာမ်		ဟိန္ဒူ		တရုတ်	
	မြို့	ကျေးလက်	မြို့	ကျေးလက်	မြို့	ကျေးလက်	မြို့	ကျေးလက်
တောင်ကြီး	၈	-	၅	-	၈	-	၆	-
အေးသာယာ	၁	-	၁	-	၁	-	-	-
ရွှေညောင်	-	-	၁	-	-	-	-	-
ကျေးရွာ	-	-	-	-	-	-	-	၁
မြို့နယ်ချုပ်	၉	-	၇	-	၉	-	၆	၁

သမိုင်းဝင် ထင်ရှားသောအဆောက်အဦနှင့် နေရာများ

၄၇။ တောင်ကြီးမြို့နယ်ရှိသော သမိုင်းဝင်ထင်ရှားသော အဆောက်အဦ နှင့်နေရာများမှာ အောက်ပါ အတိုင်းဖြစ်ပါသည်-

စဉ်	သမိုင်းဝင် အဆောက်အဦ	တည်နေရာ	ယဉ်ကျေးမှု ဇုန်အမည်	တည်နေရာ
၁	ရွှေဘုန်းပွင့်ဘုရား	သစ်တောရပ်		တောင်ကြီးမြို့
၂	ရှမ်းပြည်နယ်လွတ်တော်ရုံး	သစ်တောရပ်		တောင်ကြီးမြို့
၃	ယဉ်ကျေးမှုပြတိုက်	သစ်တောရပ်		တောင်ကြီးမြို့
၄	မြို့တော်ခန်းမ	သစ်တောရပ်		တောင်ကြီးမြို့
၅	တောင်ကြီးတက္ကသိုလ်	ကျောင်းကြီးစု		တောင်ကြီးမြို့
၆	နည်းပညာကောလိပ်	အေးသာယာ		အေးသာယာမြို့
၇	ကွန်ပျူတာတက္ကသိုလ်	နောင်လေ		နောင်လေကျေးရွာ
၈	မွေတော်ကက္ကူ	ကျောက်တလုံး		ကက္ကူကျေးရွာ

အခန်း(၉)

ဒေသဖွံ့ဖြိုးရေးဆိုင်ရာအချက်အလက်များ

ဒေသဖွံ့ဖြိုးရေးလုပ်ငန်းများ ဆောင်ရွက်နိုင်မှုအခြေအနေ

၄၈။ တောင်ကြီးမြို့နယ်၏ ဒေသဖွံ့ဖြိုးရေးလုပ်ငန်းများ ဆောင်ရွက်မှုအခြေ အနေမှာ အောက်ပါအတိုင်းဖြစ်ပါသည်-

(က) ကျေးလက်ဒေသဖွံ့ဖြိုးတိုးတက်ရေးဦးစီးဌာနမှ ဆောင် ရွက်သည့် လုပ်ငန်းများ

(၁) မြို့- ကျေးလက်၊ ကျေးရွာချင်းဆက်လမ်းများ

စဉ်	လမ်းအရေအတွက်	အရှည် (မိုင်/ဖာလုံ)	အမျိုးအစား									
			ကတ္တရာ		ကျောက်ချော		မြေသား		ဂဝံ		ကွန်ကရစ်	
			အရေအတွက်	မိုင်/ဖာလုံ	အရေအတွက်	မိုင်/ဖာလုံ	အရေအတွက်	မိုင်/ဖာလုံ	အရေအတွက်	မိုင်/ဖာလုံ	အရေအတွက်	မိုင်/ဖာလုံ
မြို့နယ်ချုပ်	၂၅၇	၄/၄၇	၂/၆	၈၉	၆/	၁၂၀	၁/	-	-	-	-	

(၂) တံတားများ (ကျပ်သန်း)

စဉ်	အမျိုးအစား	လမ်းအရေအတွက်	အရှည်ပေ	မှတ်ချက်
၁	ကွန်ကရစ်	၃၈	၄၄၇	
၂	Box Culvert	၁၅၀	၅၇၈	

၃	Pipe Culvert	၅၃	၇၁၆	
၄	သစ်သား	၆၉	၉၈၃	
စုစုပေါင်း		၃၁၀	၂၇၂၄	

(၃) သောက်သုံးရေရရှိရေးလုပ်ငန်း
မရှိပါ။

(၄) လျှပ်စစ်မီးလင်းရေးလုပ်ငန်း
မရှိပါ။

(၅) မြစ်မ်းရောင်ကျေးရွာစီမံကိန်းလုပ်ငန်း

(ကျပ်သိန်း)

စဉ်	ကျေးရွာအုပ်စု	ကျေးရွာအမည်	အိမ်ခြေ	အိမ် ထောင်စု	ခွင့်ပြုငွေ
၁	ပင်တွင်	နမ့်ပါတက်	၁၃၅	၁၄၂	၆၃၀
၂	ပန်းတင်	ရေတံခွန်	၁၁၁	၁၁၁	၅၅၀
၃	ကက္ကူ	ကက္ကူ(မွေတော်)	၂၁၂	၂၂၀	၁၃၁၂
၄	မိုင်းသော်အရှေ့	ဘုရားငါးဆူ	၁၆၇	၁၆၇	၈၃၅
၅	နမ့်ဆီး	မဲဟဲ	၁၀၄	၁၀၄	၅၂၅
၆	မိုင်းသော်အနောက်	သိမ်ကုန်း	၃၄၀	၃၅၁	၁၄၅၅
၇	အသုံးတော်	နမ့်ကွတ်	၉၇	၉၇	၃၉၀
၈	နန်းဟူး	ပေါမူ	၁၇၀	၁၇၀	၈၅၅
၉	လွယ်တော်	နားဟစ်	၁၃၆	၁၃၆	၅၂၀
၁၀	ထီဖောင်း	ထီဟန်းဆွေး	၁၉၂	၁၉၂	၁၀၂၅
၁၁	လွယ်တော်	ရေပုတ်	၁၅၁	၁၅၁	၆၉၃
ပေါင်း	(၁၁)အုပ်စု	(၁၁)ရွာ	၁၈၁၅	၁၈၄၁	၈၇၉၀

(၆) ကျေးလက်အိမ်ယာဖွံ့ဖြိုးရေးလုပ်ငန်း
မရှိပါ။

(၇) ကျေးလက်အိမ်သာလုပ်ငန်း
မရှိပါ။

(ခ) အစိုးရနှင့်ပြည်သူ့ဆောင်ရွက်သည့်
ဒေသဖွံ့ဖြိုးရေးလုပ်ငန်းများ

(၁) ရေရရှိရေးလုပ်ငန်း

စဉ်	ရပ်ကွက်/ ကျေးရွာအုပ်စု	လုပ်ငန်းအမျိုးအစား	လုပ်ငန်း အတိုင်း အတာ	ခွင့်ပြုငွေ(ကျပ်သိန်း)		
				အစိုးရ	ပြည် သူ	စုစု ပေါင်း
၁	နမ့်ဆီးကျေးရွာအုပ်စု (ဖောင်တော်ဆိပ်)	စက်ရေတွင်းတူးဖော်ခြင်း	(၁)တွင်း	၂၅	-	၂၅
၂	နမ့်ဆီးကျေးရွာအုပ်စု (လှိုင်းငေါက်)	စက်ရေတွင်းတူးဖော်ခြင်း	(၁)တွင်း	၂၅	-	၂၅
၃	ကွန်လုံကျေးရွာအုပ်စု (နန်းအော)	စက်ရေတွင်း၊ ရေကန်	စက်+ကန်	၄၅	-	၄၅
၄	မင်္ဂလာကျေးရွာအုပ်စု စုချောင်းကောက်	ရေလှောင်ကန်	(၁၀×၈×၆)ပေ	၂၀	-	၂၀
၅	မင်္ဂလာကျေးရွာအုပ်စု စု၊ (ဖိုးလုံး)	စက်ရေတွင်းတူးခြင်း	(၁)တွင်း	၂၉	-	၂၉
၆	မိုင်းသော်အနောက် (ပန့်ပုံး)	စက်ရေတွင်း/ရေကန်	(၁)တွင်း	၄၉	-	၄၉
၇	နားဟီး (ဟမ်းဆီး ရွာသစ်)	ရေလှောင်ကန်	(၁၅×၁၀×၆)ပေ	၂၅	-	၂၅

၈	ဖက်ကွန် (လင်းလေ)	ရေလှောင်ကန်	(၁၅×၁၅×၈)ပေ	၄၀	-	၄၀
၉	နောင်ပစ် (တခေါ်မျိုး)	ရေလှောင်ကန်	(၁၈×၁၈×၈) ပြင်	၂၅	-	၂၅
၁၀	ထီဖောင်း (ဂနိုင်းလာရှေ့)	ရေလှောင်ကန်	(၁၂×၈×၆)ပေ	၁၃	-	၁၃
၁၁	ထီဖောင်း (နောင်ဗုတ်)	စက်ရေတွင်းတူးခြင်း	(၁)ကန်	၁၈	-	၁၈
၁၂	ပင်တွန် (မဲတိုင်း)	စက်ရေတွင်းတူးခြင်း	(၁)တွင်း	၂၀	-	၂၀
၁၃	ပင်တွန် (နောင်ဟိုင်းငယ်)	စက်ရေတွင်းတူးခြင်း	(၁)တွင်း	၅	-	၅
၁၄	ပင်တွန် (တပီးပြုံး)	ရေတင်စက်	(၁)ခု	၂၅	-	၂၅

(၂) လမ်း၊ တံတားတည်ဆောက်ရေးလုပ်ငန်း

စဉ်	ရပ်ကွက်/ ကျေးရွာအုပ်စု	လုပ်ငန်းအမျိုးအစား	လုပ်ငန်းအတိုင်းအတာ(ပေ)	ခွင့်ပြုငွေ(ကျပ်သိန်း)		
				အစိုးရ	ပြည်သူ	စုစုပေါင်း
၁	ကွန်လုံကျေးရွာအုပ်စု (လှူရိုးတောင်)	သုဿန်သွားလမ်း၊ ကျောက်ချောလမ်း	၁၀၀၀	၄၅	-	၄၅
၂	နောင်ကား (ညောင်ကောက်)	လမ်းချဲ့ခြင်း	(၁၂) မိုင်	၄၉	-	၄၉
၃	နောင်ခဲအုပ်စု (ထီတဖောင်း)	မြေသားလမ်း	၁၄၀၀	၄၉	-	၄၉
၄	ကျောက်နီအုပ်စု (ရေပူသရက်ပင်လှ)	ကျောက်ကြမ်းလမ်း	၁၅၀၀	၄၉	-	၄၉
၅	နန်းဟောင်း (ကုန်းကျောင်း မောက်စံ)	တံတား	(၁၆×၁၀×၈)	၄၅	-	၄၅
၆	ဖာမွန်း(ထီးလုံး)	ကွန်ကရစ်တံတား	(၁၅×၁၅×၁၃)	၄၀	-	၄၀

၇	ဖာမွန်း	ကွန်ကရစ်တံတား	(၁၅×၁၀×၂၅)	၂၀	-	၂၀
၈	နောင်လေ(ဝါဆို-ထီဝေါ)	ကွန်ကရစ်တံတား	(၅×၁၈×၅)	၂၅	-	၂၅
၉	နောင်လေ(ဂနိုင်းခါး)	ကွန်ကရစ်တံတား	(၅×၁၈×၅)	၂၅	-	၂၅
၁၀	ဘန့်ကွေး(ကုန်းညွန့်ရွာ)	ရွာချင်းဆက်တံတား	(၅×၅×၁၈)	၂၅	-	၂၅
၁၁	ဘန့်ကွေး(သင်္ဘောရွာ)	ရွာချင်းဆက်တံတား	(၅×၅×၁၈)	၂၅	-	၂၅
၁၂	နန်းဟူး(ချောင်းကောက်)	ချောင်းကောက်တံတား	(၁၅×၂၀×၁၂)	၄၅	-	၄၅
၁၃	မိုင်းသော်အနောက်(တစ်တီတူး)	တစ်တီတူး-ပန်ပုံးလမ်းသစ်သားတံတားမှ ကွန်ကရစ်တံတား	(၁၅×၁၂×၁၁)	၃၇	-	၃၇
၁၄	ပန်းတင်(ရေတံခွန်)	ကွန်ကရစ်တံတား	(၁၀×၁၈×၁၀)	၄၉	-	၄၉
၁၅	နောင်ပစ်(ကန်တန်)	ကွန်ကရစ်တံတား	(၁၅×၁၂×၈)	၂၅	-	၂၅
၁၆	ကက္ကူ(နားမွန်း)	တံတား	(၂၂×၁၂×၈)	၄၅	-	၄၅

၄၉။ မြို့ပြစီမံကိန်း (Town Plan)နှစ်(၃၀)အတွက် မြေအသုံးချမှု ဆိုင်ရာ လျာထားချက်

စဉ်	လျာထားမည့် မြေဧက	လျာထားမည့် မြေကွက်ပေါင်း	လျာထားမည့် နေရာ
၁	၅၀	၉၀၀	ရွှေညောင်မြို့
၂	၄၀	၇၂၀	ဘုရားဖြူရပ်ကွက်
၃	၁၀၀	၁၈၀၀	စက်မှုဇုန်
၄	၁၆၀	၂၈၈၀	ရွှေမောင်းတောင်

၅	၅၀	၉၀၀	မင်းကျန်စစ်
	၄၀၀	၇၂၀၀	

အခန်း(၁၀)

အထွေထွေ

၅၀။ အခြားတင်ပြလိုသောအချက်များ
 တောင်ကြီးမြို့နယ်အတွင်း ထင်ရှားသည့် ပွဲတော်များမှာ
 အောက်ပါအတိုင်း ဖြစ်ပါသည်-

- (က) တန်ဆောင်တိုင်ပွဲတော်
- (ခ) မြို့လုံးကျွတ်ဘုံကထိန်ပွဲတော်
- (ဂ) ရှမ်းနှစ်သစ်ကူးပွဲတော်
- (ဃ) ပအိုဝ်းအမျိုးသားတပေါင်းပွဲတော်
- (င) ကက္ကူဘုရားပွဲတော်
- (စ) ရွှေဘုန်းပွင့်စေတီတော်ဗုဒ္ဓပူဇော်ပွဲတော်
- (ဆ) အေးသာယာမြို့လုံးကျွတ်ဆီမီးကိုးထောင်ပူဇော်ပွဲ
- (ဇ) ရွှေညောင်မြို့လုံးကျွတ်သပိတ်လောင်းလှူပွဲ

နိဂုံး

၅၁။ တောင်ကြီးမြို့နယ်၏ ဒေသဆိုင်ရာအချက်အလက်များကို
 ဌာန ဆိုင်ရာများမှပေးပို့သော အချက်အလက်များ၊ ဒေသဆိုင်ရာ
 အချက် အလက် စာစောင်များ၊ မှတ်တမ်းများအပေါ်တွင်
 အခြေခံလျက် အကျဉ်းချုံး ပြုစုထားခြင်းဖြစ်ပါသည်။ ဒေသဆိုင်ရာ
 အချက် အလက် များအားမှတ်တမ်း တင်စုစည်းတင်ပြခြင်းအားဖြင့်

တောင်ကြီးမြို့နယ် တစ်ခုလုံး၏ အချက်အလက်နှင့် ဖွံ့ဖြိုးတိုးတက်မှု အခြေအနေများကို လေ့လာသိရှိနိုင်ပြီး မိမိတို့၏ လုပ်ငန်းများကို အထောက်အကူ ပြုမည် ဖြစ်ပါကြောင်း တင်ပြအပ်ပါသည်။

မြို့နယ်အုပ်ချုပ်ရေးမှူး
မြို့နယ်အထွေထွေအုပ်ချုပ်ရေးဦးစီးဌာန
တောင်ကြီးမြို့

ရက်စွဲ၊ ၂၀၁၈ ခုနှစ်၊ မတ်လ ()ရက်

အပိုင်း(၂)

၂၀၁၈ခုနှစ်၊ ဧပြီလမှ ၂၀၁၈ခုနှစ်၊ ဧပြီလအထိ

ဒေသဆိုင်ရာ

အချက်အလက်များ

မာတိကာ

စဉ်	အကြောင်းအရာ	စာမျက်နှာ	
		မှ	ထိ
	အခန်း(၁) နိဒါန်း နှင့် ဒေသသမိုင်း		
၁။	နိဒါန်း	၁	
၂။	ဒေသသမိုင်းအကျဉ်း	၁	၂
	အခန်း(၂) ပထဝီဝင်အနေအထား		
၃။	တည်နေရာနှင့် အကျယ်အဝန်း	၂	
၄။	နယ်နိမိတ်	၂	
၅။	မြေမျက်နှာသွင်ပြင်	၂	
၆။	ရေဆင်း	၂	
၇။	ပင်လယ်ရေမျက်နှာပြင်အထက်အမြင့်	၂	
	အခန်း(၃) ရာသီဥတုနှင့်သဘာဝပတ်ဝန်းကျင်		
၈။	ရာသီဥတု	၃	
၉။	သဘာဝပေါက်ပင်	၃	
၁၀။	တောရိုင်းတိရစ္ဆာန်များ	၃	
၁၁။	သဘာဝပတ်ဝန်းကျင်လက်ရှိအခြေအနေ	၃	
၁၂။	သဘာဝပတ်ဝန်းကျင်ထိန်းသိမ်းရေးလုပ်ငန်းများ	၃	
၁၃။	သဘာဝဘေးအန္တရာယ် ကျရောက်မှု	၄	
	အခန်း(၄)		

စဉ်	အကြောင်းအရာ	စာမျက်နှာ	
		မှ	ထိ
	လူဦးရေဆိုင်ရာအချက်အလက်များ		
၁၄။	နေထိုင်သည့်တိုင်းရင်းသားလူမျိုးစုများ	၄	
၁၅။	အိမ်ခြေ ၊ အိမ်ထောင်စုနှင့်လူဦးရေ (က)အိမ်ခြေ/အိမ်ထောင်စု (ခ)လူဦးရေ	၅ ၅	၁၁
၁၆။	လူဦးရေတိုးနှုန်းနှင့် ကျား/မ အချိုး (က)လူဦးရေတိုးနှုန်းနှင့်ကျား/မ အချိုး (ခ)မွေးဖွား၊သေဆုံး၊ပြောင်းဝင်၊ပြောင်းထွက်လူဦးရေ	၁၂ ၁၂	
၁၇။	ကိုးကွယ်သည့်ဘာသာ	၁၃	
၁၈။	နိုင်ငံခြားသားများနေထိုင်မှု	၁၃	
	အခန်း(၅) အုပ်ချုပ်ရေးဆိုင်ရာအချက်အလက်များ		
၁၉။	အုပ်ချုပ်ရေးနယ်မြေ ဖွဲ့စည်းမှု	၁၄	
၂၀။	ရွေးကောက်ပွဲဆိုင်ရာ ကိစ္စရပ်များ (က)မြို့နယ်ရွေးကောက်ပွဲကော်မရှင်အဖွဲ့ခွဲ အဖွဲ့ဝင်စာရင်း (ခ) ဆန္ဒမဲပေးပိုင်ခွင့်ရှိသူဦးရေ (ဂ) နိုင်ငံရေးပါတီများ (ဃ)ရွေးချယ်ခံရသောလွှတ်တော်ကိုယ်စားလှယ်များ	၁၄ ၁၄ ၁၄ ၁၄	
	အခန်း(၆) စီးပွားရေးဆိုင်ရာ အချက်အလက်များ		
၂၁။	စီးပွားရေးဆိုင်ရာ ခြုံငုံသုံးသပ်ချက်	၁၅	

စဉ်	အကြောင်းအရာ	စာမျက်နှာ	
		မှ	ထိ
၂၂။	မြေအသုံးချမှု	၁၅	
၂၃။	ဆည်မြောင်းတာဝန်များနှင့်ဆည်ရေသောက်ဧရိယာ		
	(က) ကိုယ့်အားကိုယ်ကိုးဆည်များ	၁၅	
	(ခ) မြစ်ရေတင်စီမံကိန်းများ	၁၅	
	(ဂ) တာဝန်များ/ရေထိန်းတံခါးများ	၁၅	
၂၄။	စိုက်ပျိုးရေးလုပ်ငန်း		
	(က) အဓိကသီးနှံ(၁၀)မျိုး စိုက်ပျိုးထုတ်လုပ်မှု	၁၆	
	(ခ) နှစ်ရှည်သီးနှံစိုက်ပျိုးမှုအခြေအနေ	၁၇	
	(ဂ) အခြားဈေးကွက်ဝင်သီးနှံများစိုက်ပျိုးထုတ်လုပ်မှု	၁၇	
	(ဃ) လယ်ယာသုံးစက်ကိရိယာ သုံးစွဲမှုအခြေအနေ	၁၈	
	(င) လယ်ယာသုံးထယ်၊ ထွန်နှင့်ကျွဲ၊ နွားကောင်ရေ	၁၈	
	(စ) ဒေသတွင်းဆန်ဖူလုံမှုရာခိုင်နှုန်း	၁၉	
	(ဆ) ဒေသတွင်းဆီဖူလုံမှုရာခိုင်နှုန်း	၂၀	
၂၅။	မွေးမြူရေးလုပ်ငန်း		
	(က) မွေးမြူရေးဇုန်များ	၂၀	
	(ခ) မြို့နယ်မွေးမြူရေး(ကောင်ရေ)	၂၀	
	(ဂ) မြို့နယ်အသားထုတ်လုပ်မှု(ပိဿာ)	၂၁	
	(ဃ) မြို့နယ်ကြက်/ဘဲ/ငှက်/ငှက်ထုတ်လုပ်မှု(လုံး)	၂၁	
	(င) နို့ထွက်ပစ္စည်းထုတ်လုပ်မှု	၂၁	
	(စ) မြို့နယ်ငါးပုစွန်မွေးမြူမှုအခြေအနေ	၂၂	
	(ဆ) ရေချို၊ ရေငန်ငါးဖမ်းလုပ်ငန်းမှ အသားထုတ်လုပ်မှု	၂၂	

စဉ်	အကြောင်းအရာ	စာမျက်နှာ	
		မှ	ထိ
၂၆။	စက်မှုလက်မှုလုပ်ငန်း (က) စက်မှုဇုန်များ (ခ) မြို့နယ်ရှိစက်ရုံများ (ဂ) မြို့နယ်ရှိအလုပ်ရုံများ (ဃ) အိမ်တွင်းစက်မှုလက်မှုလုပ်ငန်းများ	၂၂ ၂၂ ၂၂ ၂၂	
၂၇။	သစ်တောလုပ်ငန်းဆောင်ရွက်မှုအခြေအနေ (က) သစ်တောများ (ခ) စီးပွားဖြစ်သစ်တောစိုက်ခင်း (ဂ) သစ်ထုတ်လုပ်မှု (ဃ) သစ်တောထွက်ပစ္စည်းများ	၂၃ ၂၃ ၂၃ ၂၄	
၂၈။	တွင်းထွက်ပစ္စည်းထုတ်လုပ်မှုလုပ်ငန်း (က) ဓာတ်သတ္တုတူးဖော်ထုတ်လုပ်မှု (ခ) ကျောက်မျက်တူးဖော်ထုတ်လုပ်မှု	၂၄ ၂၄	
၂၉။	စွမ်းအင်နှင့်လျှပ်စစ်ကဏ္ဍ (က) ဓာတ်ဆီ/ဒီဇယ် အရောင်းဆိုင်များ (ခ) သဘာဝဓါတ်ငွေ့ပိုက်လိုင်း	၂၅ ၂၅	
၃၀။	ပို့ဆောင်ရေးနှင့်လမ်းပန်းဆက်သွယ်ရေးလုပ်ငန်း (က) လေကြောင်းလမ်း (ခ) ရေကြောင်းလမ်း (ဂ) ရထားလမ်းနှင့်ဘူတာရုံများ	၂၅ ၂၅ ၂၅	

စဉ်	အကြောင်းအရာ	စာမျက်နှာ	
		မှ	ထိ
	(ဃ) ကားဂိတ်များ	၂၅	
၃၁။	ပြည်သူ့ဆောက်လုပ်ရေးလုပ်ငန်းများ (က) ကားလမ်းများ (ခ) မြို့နယ်ချင်းဆက်လမ်းများ (ဂ) တံတားများ (ဃ) လမ်း၊ တံတားသုံးစက်ကိရိယာများ (င) လမ်း၊ တံတားအသုံးပြုခကောက်ခံသည့်လုပ်ငန်း	၂၅ ၂၆ ၂၆ ၂၆ ၂၆	
၃၂။	ဟိုတယ်နှင့်ခရီးသွားလုပ်ငန်း (က) ဟိုတယ် (ခ) မိုတယ်၊ အင်း၊ တည်းခိုခန်း (ဂ) ကမ်းခြေ/ အပန်းဖြေနေရာ	၂၆ ၂၆ ၂၇	
၃၃။	သမဝါယမအသင်းများ	၂၇	
၃၄။	စီးပွားရေးဆိုင်ရာ အခြေခံအဆောက်အအုံများ (က) ကုမ္ပဏီ၊ ကုန်စည်ခိုင်၊ ပွဲရုံ၊ ဈေးနှင့်ကုန်တိုက်များ (ခ) ဘဏ်များ (ဂ) စတိုးဆိုင်နှင့်အရောင်းဆိုင်များ	၂၇ ၂၇ ၂၇	
၃၅။	စည်ပင်သာယာရေးလုပ်ငန်းများ (က) ဈေးလုပ်ငန်း (ခ) သောက်သုံးရေရရှိရေးလုပ်ငန်း (ဂ) သန့်ရှင်းရေးလုပ်ငန်း	၂၈ ၂၈ ၂၈	

စဉ်	အကြောင်းအရာ	စာမျက်နှာ	
		မှ	ထိ
	(ဃ)လမ်း၊တံတားလုပ်ငန်း	၂၈	၂၉
၃၆။	ပုံနှိပ်လုပ်ငန်းနှင့် မီဒီယာလုပ်ငန်းများ (က) ပုံနှိပ်လုပ်ငန်းနှင့် တေးသံသွင်း၊ ဗွီဒီယို (ခ) မီဒီယာလုပ်ငန်းများ	၂၉	
၃၇။	ပြည်တွင်း အသားတင်ထုတ်လုပ်မှုနှင့်ဝန်ဆောင်မှု တန်ဖိုး	၂၉	
၃၈။	တစ်ဦးချင်းဝင်ငွေ	၃၀	
၃၉။	အသက်မွေးဝမ်းကြောင်းလုပ်ငန်းအလိုက် အလုပ်လုပ် သူဦးရေ	၃၀	
၄၀။	အလုပ်လုပ်နိုင်သူဦးရေနှင့် အလုပ်လက်မဲ့ဦးရေ	၃၀	
	အခန်း(၇) လူမှုရေးဆိုင်ရာ အချက်အလက်များ		
၄၁။	ပညာရေးကဏ္ဍ (က) အဆင့်မြင့်ပညာ (ခ) အခြေခံပညာ (ဂ) မူလတန်းကြိုကျောင်း (ဃ) ဘုန်းတော်ကြီးသင်ပညာရေးကျောင်း (င) ကျောင်းနေအရွယ်ကလေးများ ကျောင်းအပ်နှံမှု	၃၀ ၃၁ ၃၃ ၃၃ ၃၄	၃၂

စဉ်	အကြောင်းအရာ	စာမျက်နှာ	
		မှ	ထိ
	(စ) တက္ကသိုလ်ဝင်တန်းအောင်မြင်မှု	၃၄	
	(ဆ) စာတတ်မြောက်မှု ရာခိုင်နှုန်း	၃၄	
	(ဇ) သင်ကြားမှု သင်ယူမှုအထောက်အကူပြုစာသင်ခန်းများဖွင့်လှစ်နိုင်မှု	၃၄	
၄၂။	ကျန်းမာရေးကဏ္ဍ		
	(က) ဆေးရုံများ	၃၅	
	(ခ) ဆေးပေးခန်းများ	၃၅	
	(ဂ) ကျေးလက်ကျန်းမာရေးဌာန/ဌာနခွဲ	၃၅	
	(ဃ) ကျန်းမာရေးစောင့်ရှောက်မှု	၃၅	
	(င) ဒေသတွင်း အများဆုံးဖြစ်တတ်သောရောဂါများ	၃၆	
	(စ) HIV/ AIDS-ရောဂါ ဖြစ်ပွား/ သေဆုံးဦးရေ	၃၆	
	(ဆ) ကျန်းမာရေးဆိုင်ရာ အညွှန်းကိန်းများ	၃၆	
၄၃။	လူမှုရေးအသင်းအဖွဲ့များ		
	(က) INGO	၃၇	
	(ခ) NGO (ဦးရေ)	၃၇	
	(ဂ) အသင်းအဖွဲ့များ	၃၇	
၄၄။	အားကစားနှင့်ဖျော်ဖြေရေးလုပ်ငန်းများ	၃၇	
	အခန်း(၈)		
	ဘာသာရေးဆိုင်ရာအချက်အလက်များ		
၄၅။	ဗုဒ္ဓဘာသာဆိုင်ရာအဆောက်အဦများနှင့်သာသနာဝင်ပုဂ္ဂိုလ်များ		

စဉ်	အကြောင်းအရာ	စာမျက်နှာ	
		မှ	ထိ
	(က) သာသနိကအဆောက်အဦများ	၃၈	
	(ခ) ရဟန်းသံဃာနှင့်သီလရှင်များ	၃၈	
	(ဂ) ထင်ရှားသည့်ဘုရား၊စေတီ၊ပုထိုးများ	၃၉	
	(ဃ) ထင်ရှားသည့်ဘုန်းတော်ကြီးကျောင်းများ	၃၉	
၄၆။	အခြားဘာသာရေးအဆောက်အဦများ	၃၉	
၄၇။	သမိုင်းဝင်ထင်ရှားသောအဆောက်အဦနှင့်နေရာများ	၃၉	
	အခန်း(၉) ဒေသဖွံ့ဖြိုးရေးဆိုင်ရာအချက်အလက်များ		
၄၈။	ဒေသဖွံ့ဖြိုးရေးလုပ်ငန်းများဆောင်ရွက်နိုင်မှုအခြေအနေ (က) ကျေးလက်ဒေသဖွံ့ဖြိုးတိုးတက်ရေးဦးစီးဌာနမှ ဆောင်ရွက်သည့်လုပ်ငန်းများ	၃၉	၄၀
	(ခ) အစိုးရနှင့်ပြည်သူမှဆောင်ရွက်သည့်ဒေသဖွံ့ဖြိုးရေး လုပ်ငန်းများ	၄၀	
၄၉။	မြို့ပြစီမံကိန်း(TownPlan)နှစ်(၃၀)အတွက်မြေအသုံးချ မှုဆိုင်ရာလျာထားမှု	၄၀	
	အခန်း(၁၀) အထွေထွေ		

စဉ်	အကြောင်းအရာ	စာမျက်နှာ	
		မှ	ထိ
၅၀။	အခြားတင်ပြလိုသောအချက်များ	၄၁	
၅၁။	နိဂုံး	၄၁	

တောင်ကြီးမြို့နယ်ဒေသဆိုင်ရာအချက်အလက်များ
အခန်း(၁)
နိဒါန်းနှင့်ဒေသသမိုင်း

နိဒါန်း

၁။ အထွေထွေအုပ်ချုပ်ရေးဦးစီးဌာနသည် ပြည်ထဲရေးဝန်ကြီးဌာန အောက်ရှိ ဌာနတစ်ခုဖြစ်ပြီး တရားဥပဒေစိုးမိုးရေး၊ ရပ်ရွာအေးချမ်းသာယာရေး၊ ဒေသဖွံ့ဖြိုးရေးနှင့်ပြည်သူ့အကျိုးပြုဆောင်ရွက်ရေးဟူသော ရည်မှန်းချက် တာဝန်များကို အောင်မြင်အောင်ဆောင်ရွက်လျက်ရှိပါသည်။ အထွေထွေအုပ်ချုပ်ရေးဦးစီးဌာနတွင် တာဝန်ထမ်းဆောင်ကြသည့် အဆင့်ဆင့်သော အရာထမ်း၊ အမှုထမ်းများသည် ရုံးချုပ်အဆင့်မှ အောက်ခြေ ရပ်ကွက်/ ကျေးရွာအုပ်စုအဆင့်အထိ အထွေထွေအုပ်ချုပ်ရေးဦးစီးဌာနရုံးအသီးသီးတွင် တာဝန်ထမ်းဆောင်ကြရပြီး နိုင်ငံတော်အုပ်ချုပ်ရေး ယန္တရားချောမွေ့စွာ လည်ပတ်ရေးတွင်ပါဝင်ဆောင်ရွက်ခြင်း၊ ဝန်ကြီးဌာန၏ ရည်မှန်းချက် တာဝန် များ၊ အခြားဝန်ကြီးဌာနမှ

ပေးအပ်သောတာဝန်များနှင့် ဒေသဆိုင်ရာ အစိုးရ အဖွဲ့များမှ ပေးအပ်သော လုပ်ငန်းတာဝန်များကို ကျေပွန်စွာထမ်းဆောင် နေကြရသည်ဖြစ်ရာ

ဒေသဆိုင်ရာအချက်အလက်များပြုစုထားရှိခြင်းသည် များစွာအရေးပါလာပါသည်။

ဒေသဆိုင်ရာ အချက်အလက်များပြုစုခြင်းဖြင့် မိမိတို့၏လုပ်ငန်းဆောင်ရွက်ရာတွင် အထောက်အကူပြုသကဲ့သို့ အကြီး အကဲများ နယ်မြေသို့ ကွင်းဆင်းရာတွင် နယ်မြေ၏အချက်အလက်များကို လွယ်ကူစွာ သိရှိနိုင်မည်ဖြစ်ပါသည်။ ဤစာအုပ် သည်တောင်ကြီးမြို့နယ်၏ ဒေသဆိုင်ရာအချက်အလက်များ ၂၀၁၈ခုနှစ်ဧပြီလ မှ ၂၀၁၈ခုနှစ်စက်တင်ဘာ လထိ အခြေအနေ) ကို သက်ဆိုင်ရာ ဌာနအသီးသီးမှ ပေးပို့သောကိန်း ဂဏန်း များ နှင့်အညီ ပြုစု တင်ပြထားခြင်းဖြစ်ပါသည်။

ဒေသသမိုင်းအကျဉ်း

၂။ တောင်ကြီးမြို့နယ်သည် သက္ကရာဇ် (၁၂၀၀)ခန့် လောက်ကတည်းက တည်ခဲ့သော ပအိုဝ်းရွာကလေးတစ်ရွာရှိခဲ့ပြီး “ဒုံတောင်တီ” ဟုခေါ်ပါသည်။ ရှမ်းသံဖြစ် “တွမ်တီး” ခေါ်ပြီး “ထောင်ကျည်း” “တွမ်တီး” မြန်မာအသံဖြင့် တောင်ကြီးဟူသည်မှာတည်ပင်နှင့်တူသော အပင်တစ်မျိုး ပေါက်ရောက်သော ရွာဟုဆိုလိုပါသည်။ ၎င်းရွာအနီးတဝိုက်တွင်ပင်လုံရွာ၊ ရှမ်းရွာ၊ မွန်ခြံမုံရွာနှင့် ဝါးပြားရွာများသာရှိပါသည်။ မြို့စတင်တည်စဉ်က မြို့အနီးရှိကျေးရွာများမှ မွန်ချယ်ရွာ၊ ဟမ်ဗွာရွာ၊ ခိုချယ်ရွာ၊ တွံတီရွာ (ခေါ်) ဒုံတောင်တီရွာတို့ ဖြစ်ကြပြီး၎င်းရွာကိုအစွဲပြု၍ “တောင်ကြီး” ဟုခေါ်တွင်ခဲ့ပါသည်။

အေးသာယာမြို့အား ပြည်ထဲရေးဝန်ကြီးဌာန၏ (၂၀-၂-၁၉၉၁) ရက်စွဲပါ အမိန့်ကြော်ငြာစာအရ ရပ်ကွက်(၁၁)ရပ်ကွက်ဖြင့် ဖွဲ့စည်းတည် ထောင်ခဲ့ရာမှ (၁၃-၃-၂၀၀၇) ရက်စွဲပါအမိန့်ကြော်ငြာစာဖြင့် ရပ်ကွက် (၁၂)ရပ်ကွက်ဖြင့်လည်းကောင်း၊ ရွှေညောင်မြို့အဖြစ်ရပ်ကွက်(၁၁) ရပ်ကွက် ဖြင့် လည်းကောင်း ပြင်ဆင်ဖွဲ့စည်းခဲ့ပါသည်။

ကျောက်တလုံးကြီးမြို့အား ပြည်ထဲရေးဝန်ကြီးဌာန၏ (၂၀-၂-၂၀၀၃) ရက်စွဲပါ အမိန့်ကြော်ငြာစာဖြင့် ဖွဲ့စည်းပေးခဲ့ပါသည်။ ကျောက်တလုံးကြီး မြို့၏ အရှေ့တောင်ဘက်ရှိ လုံးဝန်းသော ကျောက်တုံးကြီးအားအစွဲပြု၍ ကျောက်တလုံးကြီးဟုခေါ်ဆိုခြင်းဖြစ်ပါသည်။

အခန်း(၂)

ပထဝီဝင် အနေအထား

တည်နေရာ နှင့်အကျယ်အဝန်း

၃။ ၂၀၁၇ခုနှစ်၊ဧပြီလမှ ၂၀၁၈ခုနှစ်၊ မတ်လကုန်အထိ စာရင်းအတိုင်း ဖြစ်ပါသည်။ ပြောင်းလဲမှုမရှိပါ ။

နယ်နိမိတ်

၄။ ၂၀၁၇ခုနှစ်၊ဧပြီလမှ ၂၀၁၈ခုနှစ်၊ မတ်လကုန်အထိ စာရင်းအတိုင်း ဖြစ်ပါသည်။ ပြောင်းလဲမှုမရှိပါ ။

မြေမျက်နှာသွင်ပြင်

၅။ ၂၀၁၇ခုနှစ်၊ဧပြီလမှ ၂၀၁၈ခုနှစ်၊ မတ်လကုန်အထိ စာရင်းအတိုင်း ဖြစ်ပါသည်။ ပြောင်းလဲမှုမရှိပါ ။

ရေဆင်း

၆။ ၂၀၁၇ခုနှစ်၊ဧပြီလမှ ၂၀၁၈ခုနှစ်၊ မတ်လကုန်အထိ စာရင်းအတိုင်း ဖြစ်ပါသည်။ ပြောင်းလဲမှုမရှိပါ။

ပင်လယ်ရေမျက်နှာပြင်အမြင့်

၇။ ၂၀၁၇ခုနှစ်၊ဧပြီလမှ ၂၀၁၈ခုနှစ်၊ မတ်လကုန်အထိ စာရင်းအတိုင်း ဖြစ်ပါသည်။ ပြောင်းလဲမှုမရှိပါ ။

အခန်း(၃)

ရာသီဥတုနှင့်သဘာဝပတ်ဝန်းကျင်

၈။ တောင်ကြီးမြို့နယ်သည် အေးမြသော ရာသီဥတုရှိပြီး၊ အမြင့်ဆုံး အပူချိန်(၃၄.၀ °C)၊ အနိမ့်ဆုံးအပူချိန်မှာ (၄. ၅ °C)ဖြစ်ပါသည်။ ၂၀၁၈ခုနှစ် ဧပြီလမှ စက်တင်ဘာလ အတွင်း လအလိုက်ဖြစ်ပေါ်ခဲ့သော မိုးရေချိန် နှင့်အပူချိန်မှာ အောက်ဖော်ပြပါ အတိုင်း ဖြစ်ပါသည်-

စဉ်	၂၀၁၈ခုနှစ် ဧပြီလမှ ၂၀၁၈ခုနှစ် စက်တင်ဘာလ အထိ	မိုးရေချိန်		အပူချိန်	
		မိုးရွာ ရက်	စုစုပေါင်း မိုးရေချိန်	ဇွေရာသီ (C)	ဆောင်းရာသီ (C)
				အမြင့်ဆုံး	အနိမ့်ဆုံး
၁	ဧပြီ	၈	၂.၁၂	၂၈.၂	၁၆
၂	မေ	၁၁	၄.၁၈	၂၇.၅	၁၇.၆
၃	ဇွန်	၂၅	၁၁.၀၆	၂၄.၅	၁၈.၄
၄	ဇူလိုင်	၁၉	၅.၈၆	၂၄.၂	၁၈.၅
၅	ဩဂုတ်	၂၀	၉.၃၀	၂၄.၂	၁၈.၃
၆	စက်တင်ဘာ	၁၆	၇.၃၆	၂၄.၉	၁၇.၄
စုစုပေါင်း		၉၉	၃၉.၈၈	၁၅၃.၅	၁၀၆.၂
ပျမ်းမျှ				၂၅.၆	၁၇.၇

သဘာဝပေါက်ပင်များ

၉။ ၂၀၁၇ခုနှစ်၊ဧပြီလမှ ၂၀၁၈ခုနှစ်၊ မတ်လကုန်အထိ စာရင်းအတိုင်း ဖြစ်ပါသည်။ ပြောင်းလဲမှုမရှိပါ ။

တောရိုင်းတိရစ္ဆာန်များ

၁၀။ ၂၀၁၇ခုနှစ်၊ဧပြီလမှ ၂၀၁၈ခုနှစ်၊ မတ်လကုန်အထိ
 စာရင်းအတိုင်း ဖြစ်ပါသည်။ ပြောင်းလဲမှုမရှိပါ ။

သဘာဝပတ်ဝန်းကျင်လက်ရှိအခြေအနေ

၁၁။ ၂၀၁၇ခုနှစ်၊ဧပြီလမှ ၂၀၁၈ခုနှစ်၊ မတ်လကုန်အထိ
 စာရင်းအတိုင်း ဖြစ်ပါသည်။ ပြောင်းလဲမှုမရှိပါ ။

သဘာဝပတ်ဝန်းကျင်ထိန်းသိမ်းရေးလုပ်ငန်းများ

၁၂။ ၂၀၁၇ခုနှစ်၊ဧပြီလမှ ၂၀၁၈ခုနှစ်၊ မတ်လကုန်အထိ
 စာရင်းအတိုင်း ဖြစ်ပါသည်။ ပြောင်းလဲမှုမရှိပါ ။

သဘာဝဘေးအန္တရာယ်ကျရောက်နိုင်ခြေ

၁၃။ တောင်ကြီးမြို့နယ်၏ သဘာဝဘေးအန္တရာယ်
 ကျရောက်ခဲ့မှုမှာ အောက်ပါအတိုင်းဖြစ် ပါသည်-

စဉ်	အမျိုးအစား	ဖြစ်ပွားကြိမ်	သေ/ပျောက်ဦးရေ	အဆောက်အဦးပျက်စီးမှု	ဆုံးရှုံးမှုတန်ဖိုး (ကျပ်သန်း)
၁	လေဘေး	၆	-	၁ပြို့၊၄၇အမိုးလနီ	၇.၀၈
၂	ရေဘေး	၆	-	-	၁၅.၆
၃	မီးဘေး	၇	-	၄	၁၇.၂၃
ပေါင်း		၁၉	-	၅၂	၃၉.၉၁

အခန်း(၄)

လူဦးရေဆိုင်ရာအချက်အလက်များ

နေထိုင်သည့်တိုင်းရင်းသားလူမျိုးစုများ

၁၄။ တောင်ကြီးမြို့နယ်တွင်နေထိုင်ကြသော တိုင်းရင်းသားလူမျိုးစုများမှာ အောက်ပါအတိုင်း ဖြစ်ပါသည်-

စဉ်	လူမျိုး	နေထိုင်သည့်ဦးရေ	မြို့နယ်လူဦးရေ	မြို့နယ်လူဦးရေ၏ %
၁	ကချင်	၉၃၂	၃၈၉၁၉၁	၀.၂၄

၂	ကယား	၃၈၉	၃၈၉၁၉၁	၀.၁၀
၃	ကရင်	၁၇၄၇	၃၈၉၁၉၁	၀.၄၆
၄	ချင်း	၅၆၆	၃၈၉၁၉၁	၀.၁၅
၅	မွန်	၄၁၄	၃၈၉၁၉၁	၀.၁၁
၆	ဗမာ	၁၄၈၆၈၃	၃၈၉၁၉၁	၃၇.၉၉
၇	ရခိုင်	၈၁၈	၃၈၉၁၉၁	၀.၂၁
၈	ရှမ်း	၂၅၇၈၄	၃၈၉၁၉၁	၅.၈၇
၉	အင်းသား	၁၂၉၂၃	၃၈၉၁၉၁	၃.၄၄
၁၀	ပအိုဝ်း	၁၅၃၃၁၉	၃၈၉၁၉၁	၄၀.၀၅
၁၁	ဓနု	၁၁၀၁၄	၃၈၉၁၉၁	၂.၉၀
၁၂	တောင်ရိုး	၂၄၄၀	၃၈၉၁၉၁	၀.၆၄
၁၃	ကိုးကန့်	၁၇၁၉	၃၈၉၁၉၁	၀.၄၅
၁၄	လီရှော	၆၂၀	၃၈၉၁၉၁	၀.၁၆
၁၅	လီဆူ	၂၆၃	၃၈၉၁၉၁	၀.၀၇
၁၆	အခြား	၂၇၅၆၀	၃၈၉၁၉၁	၂.၁၉
မြို့နယ်ချုပ်		၃၈၉၁၉၁		၁၀၀%

အိမ်ခြေ၊ အိမ်ထောင်စု၊ လူဦးရေ

၁၅။ တောင်ကြီးမြို့နယ်၏ ၂၀၁၈ ခုနှစ် စက်တင်ဘာလကုန်အထိ လူဦးရေမှာ အောက်ပါ အတိုင်းဖြစ်ပါသည်-

(က) အိမ်ခြေ/အိမ်ထောင်စု

စဉ်	အကြောင်းအရာ	အိမ်ခြေ	အိမ်ထောင်စု	ရပ်ကွက်	ကျေးရွာအုပ်စု	ကျေးရွာ
၁	မြို့နေ	၄၁၇၅၉	၅၀၂၆၀	၅၁		
	တောင်ကြီး	၂၂၆၀၂	၂၉၈၅၉	၂၂		
	အေးသာယာ	၁၁၀၄၈	၁၁၃၇၄	၁၂		
	ရွှေညောင်	၇၅၃၅	၈၄၀၁	၁၁		
	ကျောက်တလုံး	၅၇၄	၆၂၆	၆		
၂	ကျေးလက်နေ	၃၄၄၂၀	၃၅၄၅၉	-	၂၄	၃၇၁
	မြို့နယ်ချုပ်	၇၅၄၈၂	၈၅၁၂၄	၅၁	၂၄	၃၇၁

(ခ) လူဦးရေ

စဉ်	အကြောင်းအရာ	အသက်(၁၈) နှစ်အထက်			အသက်(၁၈) နှစ်အောက်			စုစုပေါင်း		
		ကျား	မ	ပေါင်း	ကျား	မ	ပေါင်း	ကျား	မ	ပေါင်း

၁	မြို့နေ	၁၃၁၄၈ ၂	၈၁၅၆၃	၂၁၃၀၄ ၅	၃၆၄၃ ၁	၃၆၈၆ ၀	၇၃၂၉၁	၁၀၇၉၁ ၃	၁၁၈၄၂ ၃	၂၂၆၃၃၆
၂	ကျေးလက်နေ	၅၀၃၇၇	၅၃၁၁၁	၁၀၃၄၈ ၈	၂၉၁၅ ၀	၂၈၉၈၆	၅၈၁၃၆	၇၉၅၂၇	၈၂၀၉၇	၁၆၁၆၂ ၄
	မြို့နယ်ချုပ်	၁၂၁၉၁ ၅	၁၃၄၈၄ ၄	၂၅၆၇၅ ၉	၆၆၁၂ ၁	၆၆၃၁ ၁	၁၃၂၄၃ ၂	၁၈၈၀၃ ၆	၂၀၁၁၅ ၅	၃၈၉၁၉ ၁

စဉ်	ရပ်ကွက်/ကျေးရွာ အုပ်စုအမည်	၁၈ နှစ်အောက်			၁၈ နှစ်အထက်			လူဦးရေစုစုပေါင်း		
		ကျား	မ	ပေါင်း	ကျား	မ	ပေါင်း	ကျား	မ	ပေါင်း
၁	တောင်ကြီးချုပ်	၂၁၄၂၂	၂၁၈၄၉	၄၃၂၇၁	၄၃၂၈၄	၅၀၅၁၃	၉၃၇၉၇	၆၄၇၀၆	၇၂၃၆၂	၁၃၇၀၆၈
၂	အေးသာယာချုပ်	၉၂၃၃	၉၁၈၈	၁၈၄၂၁	၁၅၆၄၇	၁၆၇၆၇	၃၂၄၁၄	၂၄၈၈၀	၂၅၉၅၅	၅၀၈၃၅
၃	ရွှေညောင်ချုပ်	၅၆၉၆	၅၇၀၃	၁၁၃၉၉	၁၁၅၅၇	၁၃၃၄၀	၂၄၈၉၇	၁၇၂၅၃	၁၉၀၄၃	၃၆၂၉၆
၄	ကျောက်တလုံးကြီး	၆၂၀	၅၈၅	၁၂၀၅	၁၀၅၀	၁၁၁၃	၂၁၆၃	၁၆၇၀	၁၆၉၈	၃၃၆၈
၅	ကျေးရွာအုပ်စု	၂၉၁၅၀	၂၈၉၈၆	၅၈၁၃၆	၅၀၃၇၇	၅၃၁၁၁	၁၀၃၄၈၈	၇၉၅၂၇	၈၂၀၉၇	၁၆၁၆၂၄
	မြို့နယ်ချုပ်	၆၆၁၂၁	၆၆၃၁၁	၁၃၂၄၃၂	၁၂၁၉၁၅	၁၃၄၈၄၄	၂၅၆၇၅၉	၁၈၈၀၃၆	၂၀၁၁၅၅	၃၈၉၁၉၁

စဉ်	ရပ်ကွက်/ကျေးရွာ	၁၈ နှစ်အောက်	၁၈ နှစ်အထက်	လူဦးရေစုစုပေါင်း
-----	-----------------	--------------	-------------	------------------

	အုပ်စုအမည်	ကျား	မ	ပေါင်း	ကျား	မ	ပေါင်း	ကျား	မ	ပေါင်း
၁	ညောင်ဖြူစခန်း	၂၁၄၈	၂၀၃၀	၄၁၇၈	၄၈၆၇	၅၈၃၇	၁၀၇၀၄	၇၀၁၅	၇၈၆၇	၁၄၈၈၂
၂	မင်္ဂလာဦး	၁၃၈၈	၁၄၉၁	၂၈၇၉	၁၃၅၇	၁၅၃၅	၂၈၉၂	၂၇၄၅	၃၀၂၆	၅၇၇၁
၃	ပြည်တော်သာ	၂၄၂	၁၈၈	၄၃၀	၁၀၄၉	၁၂၆၈	၂၃၁၇	၁၂၉၁	၁၄၅၆	၂၇၄၇
၄	ရတနာသီရိ	၁၄၄၅	၁၄၄၉	၂၈၉၄	၂၅၉၂	၃၁၂၇	၅၇၁၉	၄၀၃၇	၄၅၇၆	၈၆၁၃
၅	ညောင်ရွှေဟော်ကုန်း	၁၇၄	၂၃၃	၄၀၇	၇၁၃	၈၈၃	၁၅၉၆	၈၈၇	၁၁၁၆	၂၀၀၃
၆	ရေအေးကွင်း	၁၆၅၁	၁၆၁၀	၃၂၆၁	၂၄၅၇	၃၂၂၀	၅၆၇၇	၄၁၀၈	၄၈၃၀	၈၉၃၈

စဉ်	ရပ်ကွက်/ကျေးရွာ အုပ်စုအမည်	၁၈ နှစ်အောက်			၁၈ နှစ်အထက်			လူဦးရေစုစုပေါင်း		
		ကျား	မ	ပေါင်း	ကျား	မ	ပေါင်း	ကျား	မ	ပေါင်း
၇	ကန်အောက်	၁၂၁	၁၀၃	၂၂၄	၈၃၉	၉၆၀	၁၇၉၉	၉၆၀	၁၀၆၃	၂၀၂၃
၈	ချမ်းမြသာစည်	၉၀၃	၉၃၅	၁၈၃၈	၁၉၉၅	၂၂၂၂	၄၂၁၇	၂၈၉၈	၃၁၅၇	၆၀၅၅
၉	ဈေးပိုင်း	၂၅၅	၂၂၂	၄၇၇	၄၄၂	၅၂၃	၉၆၅	၆၉၇	၇၄၅	၁၄၄၂
၁၀	ရွှေတောင်	၁၃၈၂	၁၂၆၁	၂၆၄၃	၂၃၀၈	၂၇၉၄	၅၁၀၂	၃၆၉၀	၄၀၅၅	၇၇၄၅
၁၁	ကံရှေ့	၂၆၅	၂၆၅	၅၃၀	၉၀၇	၁၁၃၂	၂၀၃၉	၁၁၇၂	၁၃၉၇	၂၅၆၉
၁၂	လမ်းမတော်	၁၁၁	၁၁၀	၂၂၁	၆၂၆	၆၇၆	၁၃၀၂	၇၃၇	၇၈၆	၁၅၂၃
၁၃	ဟော်ကုန်း	၅၈	၈၂	၁၄၀	၄၅၁	၅၄၃	၉၉၄	၅၀၉	၆၂၅	၁၁၃၄
၁၄	စိန်ပန်း	၁၂၁၃	၁၂၇၂	၂၄၈၅	၁၇၃၇	၁၉၁၅	၃၆၅၂	၂၉၅၀	၃၁၈၇	၆၁၃၇
၁၅	ကံသာ	၁၀၃၈	၁၀၀၆	၂၀၄၄	၁၇၆၄	၂၀၁၅	၃၇၇၉	၂၈၀၂	၃၀၂၁	၅၈၂၃
၁၆	မြို့မ	၆၀၄	၅၇၄	၁၁၇၈	၁၃၄၄	၁၆၁၅	၂၉၅၉	၁၉၄၈	၂၁၈၉	၄၁၃၇
၁၇	သစ်တော	၅၄၈	၅၉၄	၁၁၄၂	၁၅၁၃	၁၉၁၉	၃၄၃၂	၂၀၆၁	၂၅၁၃	၄၅၇၄
၁၈	ချမ်းသာ	၄၉၄	၆၇၉	၁၁၇၃	၁၂၃၂	၁၄၈၆	၂၇၁၈	၁၇၂၆	၂၁၆၅	၃၈၉၁
၁၉	ကျောင်းကြီးစု	၃၆၈၉	၃၉၃၈	၇၆၂၇	၆၉၆၀	၇၈၈၇	၁၄၈၄၇	၁၀၆၄၉	၁၁၈၂၅	၂၂၄၇၄
၂၀	စစ်စံထွန်း	၁၀၈၄	၁၂၃၄	၂၃၁၈	၂၄၆၁	၂၇၈၉	၅၂၅၀	၃၅၄၅	၄၀၂၃	၇၅၆၈
၂၁	ဘုရားဖြူ	၂၁၂၂	၂၁၃၉	၄၂၆၁	၄၃၉၁	၄၇၈၆	၉၁၇၇	၆၅၁၃	၆၉၂၅	၁၃၄၃၈

၂၂	ကံကြီး	၄၈၇	၄၃၄	၉၂၁	၁၂၇၉	၁၃၈၁	၂၆၆၀	၁၇၆၆	၁၈၁၅	၃၅၈၁
တောင်ကြီးမြို့နယ်ချုပ်		၂၁၄၂၂	၂၁၈၄၉	၄၃၂၇၁	၄၃၂၈၄	၅၀၅၁၃	၉၃၇၉၇	၆၄၇၀၆	၇၂၃၆၂	၁၃၇၀၆၈

စဉ်	ရပ်ကွက်/ကျေးရွာ အုပ်စုအမည်	၁၈ နှစ်အောက်			၁၈ နှစ်အထက်			လူဦးရေစုစုပေါင်း		
		ကျား	မ	ပေါင်း	ကျား	မ	ပေါင်း	ကျား	မ	ပေါင်း
၂၃	အေးသာယာ(၁)	၄၉၄	၅၁၃	၁၀၀၇	၆၇၃	၇၁၃	၁၃၈၆	၁၁၆၇	၁၂၂၆	၂၃၉၃
၂၄	အေးသာယာ(၂)	၃၇၅	၄၀၆	၇၈၁	၆၇၈	၇၂၁	၁၃၉၉	၁၀၅၃	၁၁၂၇	၂၁၈၀
၂၅	အေးသာယာ(၃)	၇၀၅	၇၁၀	၁၄၁၅	၉၅၆	၁၀၀၈	၁၉၆၄	၁၆၆၁	၁၇၁၈	၃၃၇၉
၂၆	အေးသာယာ(၄)	၃၈၉	၄၄၈	၈၃၇	၉၃၄	၁၁၀၄	၂၀၃၁	၁၃၂၃	၁၅၅၂	၂၈၇၅
၂၇	အေးသာယာ(၅)	၅၁၂	၄၄၆	၉၅၈	၈၅၃	၈၈၃	၁၇၃၆	၁၃၆၅	၁၃၂၉	၂၆၉၄
၂၈	အေးသာယာ(၆)	၁၄၁၂	၁၃၉၃	၂၈၀၅	၂၄၁၃	၂၆၈၇	၅၁၀၀	၃၈၂၅	၄၀၈၀	၇၉၀၅
၂၉	အေးသာယာ(၇)	၈၄၄	၈၀၃	၁၆၄၇	၁၂၆၃	၁၅၅၅	၂၈၁၈	၂၁၀၇	၂၃၅၈	၄၄၆၅
၃၀	အေးသာယာ(၈)	၁၁၈၂	၁၁၅၈	၂၃၄၀	၁၈၈၉	၂၂၂၁	၄၁၁၀	၃၀၇၁	၃၃၇၉	၆၄၅၀
၃၁	အေးသာယာ(၉)	၁၃၀၅	၁၄၅၆	၂၇၆၁	၁၈၂၂	၂၃၁၇	၄၁၃၉	၃၁၂၇	၃၇၇၃	၆၉၀၀

၃၂	အေးသာယာ(၁၀)	၈၀၂	၇၉၆	၁၅၉၈	၁၄၂၂	၁၅၅၅	၂၉၇၇	၂၂၂၄	၂၃၅၁	၄၅၇၅
၃၃	အေးသာယာ(၁၁)	၂၄၅	၂၉၃	၅၃၈	၇၄၀	၇၃၈	၁၄၇၈	၉၈၅	၁၀၃၁	၂၀၁၆
၃၄	အေးသာယာ(၁၂)	၉၆၈	၇၆၆	၁၇၃၄	၂၀၀၄	၁၂၆၅	၃၂၆၉	၂၉၇၂	၂၀၃၁	၅၀၀၃
အေးသာယာ(မြို့ချုပ်)		၉၂၃၃	၉၁၈၈	၁၈၄၂၁	၁၅၆၄၇	၁၆၇၆၇	၃၂၄၁၄	၂၄၈၈၀	၂၅၉၅၅	၅၀၈၃၅
စဉ်	ရပ်ကွက်/ကျေးရွာ အုပ်စုအမည်	၁၈ နှစ်အောက်			၁၈ နှစ်အထက်			လူဦးရေစုစုပေါင်း		
		ကျား	မ	ပေါင်း	ကျား	မ	ပေါင်း	ကျား	မ	ပေါင်း
၃၅	လှိုင်ဘုံသာ	၄၉၁	၅၀၆	၉၉၇	၁၃၈၃	၁၅၃၁	၂၉၁၄	၁၈၇၄	၂၀၃၇	၃၉၁၁
၃၆	သုခချမ်းသာ	၃၅၈	၄၁၀	၇၆၈	၅၅၂	၆၅၉	၁၂၁၁	၉၁၀	၁၀၆၉	၁၉၇၉
၃၇	ရွှေဘုံသာ	၈၄၅	၈၅၉	၁၇၀၄	၁၄၂၂	၁၆၂၂	၃၀၄၄	၂၂၆၇	၂၄၈၁	၄၇၄၈
၃၈	ဓနသိဒ္ဓိ	၄၄၈	၄၆၉	၉၁၇	၆၅၃	၇၅၇	၁၄၁၀	၁၁၀၁	၁၂၂၆	၂၃၂၇
၃၉	ရတနာ	၄၇၇	၄၉၀	၉၆၇	၈၃၂	၉၈၈	၁၈၂၀	၁၃၀၉	၁၄၇၈	၂၇၈၇
၄၀	မင်္ဂလာရွှေဗဟို	၄၇၆	၅၀၅	၉၈၁	၁၂၃၂	၁၃၈၁	၂၆၁၃	၁၇၀၈	၁၈၆၆	၃၅၉၄
၄၁	မင်္ဂလာအောင်မြေ	၇၈၂	၇၅၀	၁၅၃၂	၁၆၆၈	၁၉၄၇	၃၆၁၅	၂၄၅၀	၂၆၉၇	၅၁၄၇
၄၂	ဆည်လဲ	၄၈၆	၄၅၄	၉၄၀	၇၁၉	၇၃၁	၁၄၅၀	၁၂၀၅	၁၁၈၅	၂၃၉၀
၄၃	စဉ့်ဟယ်	၄၄၇	၄၂၉	၈၇၆	၇၀၁	၉၀၃	၁၆၀၄	၁၁၄၈	၁၃၃၂	၂၄၈၀
၄၄	အောင်သပြေ	၈၄၈	၇၈၇	၁၆၃၅	၂၃၂၀	၂၇၅၁	၅၀၇၁	၃၁၆၈	၃၅၃၈	၆၇၀၆

၄၅	မင်္ဂလာ	၃၈	၄၄	၈၂	၇၅	၇၀	၁၄၅	၁၁၃	၁၁၄	၂၂၇
ရွှေညောင်မြို့ချုပ်		၅၆၉၆	၅၇၀၃	၁၁၃၉၉	၁၁၅၅၇	၁၃၃၄၀	၂၄၈၉၇	၁၇၂၅၃	၁၉၀၄၃	၃၆၂၉၆
၄၆	တပူရွေးရပ်ကွက်	၁၅	၁၅	၃၀	၄၁	၃၂	၇၃	၅၆	၄၇	၁၀၃
၄၇	ခုံအုံးရပ်ကွက်	၂၃၉	၂၂၇	၄၆၆	၄၄၅	၄၄၁	၈၈၆	၆၈၄	၆၆၈	၁၃၅၂
၄၈	နောင်လုံရပ်ကွက်	၁၀၃	၉၁	၁၉၄	၁၆၈	၂၀၈	၃၇၆	၂၇၁	၂၉၉	၅၇၀
၄၉	ထီလုံရပ်ကွက်	၈၉	၈၆	၁၇၅	၁၅၀	၁၆၅	၃၁၅	၂၃၉	၂၅၁	၄၉၀
၅၀	လင်းနားရပ်ကွက်	၇၅	၅၈	၁၃၃	၁၀၄	၁၀၆	၂၁၀	၁၇၉	၁၆၄	၃၄၃
၅၁	ကောင်ဝိန်းရပ်ကွက်	၉၉	၁၀၈	၂၀၇	၁၄၂	၁၆၁	၃၀၃	၂၄၁	၂၆၉	၅၁၀
ကျောက်တလုံးကြီးမြို့ချုပ်		၆၂၀	၅၈၅	၁၂၀၅	၁၀၅၀	၁၁၁၃	၂၁၆၃	၁၆၇၀	၁၆၉၈	၃၃၆၈
စဉ်	ရပ်ကွက်/ကျေးရွာ အုပ်စုအမည်	၁၈ နှစ်အောက်			၁၈ နှစ်အထက်			လူဦးရေစုစုပေါင်း		
		ကျား	မ	ပေါင်း	ကျား	မ	ပေါင်း	ကျား	မ	ပေါင်း
၅၂	နန်းဟောင်း	၁၁၇၈	၁၁၇၉	၂၃၅၇	၁၉၈၇	၂၇၃၈	၄၇၂၅	၃၁၆၅	၃၉၁၇	၇၀၈၂
၅၃	လွယ်တော်	၁၈၄၅	၁၇၇၀	၃၆၁၅	၂၅၉၆	၂၈၄၉	၅၄၄၅	၄၄၄၁	၄၆၁၉	၉၀၆၀
၅၄	မင်္ဂလာ	၅၄၃	၅၃၈	၁၀၈၁	၇၃၄	၇၀၅	၁၄၃၉	၁၂၇၇	၁၂၄၃	၂၅၂၀
၅၅	နန်းဟူး	၁၄၄၈	၁၃၇၃	၂၈၂၁	၁၆၄၀	၁၆၆၀	၃၃၀၀	၃၀၈၈	၃၀၃၃	၆၁၂၁
၅၆	ဖက်ကွန်	၉၅၄	၉၇၇	၁၉၃၁	၁၉၉၈	၂၂၈၇	၄၂၈၅	၂၉၅၂	၃၂၆၄	၆၂၁၆
၅၇	နောင်လေ	၈၄၆	၉၁၀	၁၇၅၆	၁၇၄၂	၁၇၉၄	၃၅၃၆	၂၅၈၈	၂၇၀၄	၅၂၉၂

၅၈	ဖာမွန်း	၁၀၆၀	၁၀၅၀	၂၁၁၀	၂၁၅၂	၂၂၇၈	၄၄၃၀	၃၂၁၂	၃၃၂၈	၆၅၄၀
၅၉	ထီဖောင်း	၁၂၀၁	၁၁၇၅	၂၃၇၆	၂၁၀၁	၂၀၆၃	၄၁၆၄	၃၃၀၂	၃၂၃၈	၆၅၄၀
၆၀	နန်းဆီး	၅၇၆	၅၄၆	၁၁၂၂	၁၁၇၉	၁၂၇၃	၂၄၅၂	၁၇၅၅	၁၈၁၉	၃၅၇၄
၆၁	ပန်းတင်	၂၅၂	၂၄၁	၄၉၃	၅၇၁	၅၉၄	၁၁၆၅	၈၂၃	၈၃၅	၁၆၅၈
၆၂	မိုင်းသော်အရှေ့	၂၇၆၁	၂၅၇၈	၅၃၃၉	၄၁၅၂	၄၄၁၇	၈၅၆၉	၆၉၁၃	၆၉၉၅	၁၃၉၀၈
၆၃	မိုင်းသော်အနောက်	၆၀၃	၅၇၈	၁၁၈၁	၇၄၈	၇၀၄	၁၄၅၂	၁၃၅၁	၁၂၈၂	၂၆၃၃
၆၄	ဘန့်ကွေး	၈၀၇	၈၃၉	၁၆၄၆	၁၃၀၃	၁၂၈၆	၂၅၈၉	၂၁၁၀	၂၁၂၅	၄၂၃၅
၆၅	တောင်လေးလုံး	၁၄၄၅	၁၄၇၇	၂၉၂၂	၂၂၁၇	၂၃၃၂	၄၅၄၉	၃၆၆၂	၃၈၀၉	၇၄၇၁
၆၆	သံတံ	၁၁၃၂	၁၀၆၆	၂၁၉၈	၁၅၆၅	၁၈၇၈	၃၄၄၃	၂၆၉၇	၂၉၄၄	၅၆၄၁
၆၇	ကွန်လုံ	၂၂၉၆	၂၂၇၁	၄၅၆၇	၃၄၅၂	၃၆၃၇	၇၀၈၉	၅၇၄၈	၅၉၀၈	၁၁၆၅၆
၆၈	ကျောက်နီ	၉၅၁	၉၈၉	၁၉၄၀	၂၁၅၆	၂၁၅၃	၄၃၀၉	၃၁၀၇	၃၁၄၂	၆၂၄၉
၆၉	နောင်ကား	၁၂၃၆	၁၂၂၁	၂၄၅၇	၂၄၇၅	၂၄၉၂	၄၉၆၇	၃၇၁၁	၃၇၁၃	၇၄၂၄
၇၀	နောင်ပစ်	၁၃၈၀	၁၃၈၉	၂၇၆၉	၂၄၂၈	၂၄၂၂	၄၈၅၀	၃၈၀၈	၃၈၁၁	၇၆၁၉

စဉ်	ရပ်ကွက်/ကျေးရွာ အုပ်စုအမည်	၁၈ နှစ်အောက်			၁၈ နှစ်အထက်			လူဦးရေစုစုပေါင်း		
		ကျား	မ	ပေါင်း	ကျား	မ	ပေါင်း	ကျား	မ	ပေါင်း
၇၁	အသုံးတော်	၆၀၅	၆၀၇	၁၂၁၂	၁၃၂၇	၁၂၉၀	၂၆၁၇	၁၉၃၂	၁၈၉၇	၃၈၂၉
၇၂	နားဟီး	၁၂၇၂	၁၂၈၄	၂၅၅၆	၂၅၈၁	၂၇၅၂	၅၃၃၃	၃၈၅၃	၄၀၃၆	၇၈၈၉
၇၃	နောင်ခဲ	၁၄၀၇	၁၄၁၅	၂၈၂၂	၂၁၆၈	၂၁၉၅	၄၃၆၃	၃၅၇၅	၃၆၁၀	၇၁၈၅
၇၄	ကတ္တူ	၁၉၃၅	၁၉၉၃	၃၉၂၈	၃၈၇၇	၃၇၇၄	၇၆၅၁	၅၈၁၂	၅၇၆၇	၁၁၅၇၉

၇၅	ပင်တွန်	၁၄၁၇	၁၅၂၀	၂၉၃၇	၃၂၂၈	၃၅၃၈	၆၇၆၆	၄၆၄၅	၅၀၅၈	၉၇၀၃
	ကျေးရွာအုပ်စုချုပ်	၂၉၁၅၀	၂၈၉၈၆	၅၈၁၃၆	၅၀၃၇၇	၅၃၁၁၁	၁၀၃၄၈၈	၇၉၅၂၇	၈၂၀၉၇	၁၆၁၆၂၄

လူဦးရေတိုးနှုန်းနှင့်ကျားမအချိုး

၁၆။ တောင်ကြီးမြို့နယ်၏ ၂၀၁၈ခုနှစ်၊ ဧပြီလမှ စက်တင်ဘာလ အထိ လူဦးရေတိုးနှုန်းကျား၊ မ အချိုးမှာ အောက်ပါ အတိုင်း ဖြစ်ပါသည်-

(က) လူဦးရေတိုးနှုန်းနှင့်ကျား၊ မအချိုး

စဉ်	မြို့	ယခင်နှစ် လူဦးရေ	ယခုနှစ် လူဦးရေ	တိုးလာ ဦးရေ	တိုးနှုန်း %	ကျား/မအချိုး		
						ကျား	မ	အချိုး
၁	တောင်ကြီး	၁၃၆၇၁ ၈	၁၃၇၀၆ ၈	၃၅၀	၀.၀၁	၆၄၇၀၆	၇၂၃၆၂	၁:၁.၀၈
၂	အေးသာယာ	၅၀၃၁၉	၅၀၈၃၅	၅၁၆	၀.၀၅	၂၄၈၈၀	၂၅၉၅၅	၁:၁.၁
၃	ရွှေညောင်	၃၅၉၇၈	၃၆၂၉၆	၃၁၈	၀.၂	၁၇၂၅၃	၁၉၀၄၃	၁:၁.၂
၄	ကျောက်တလုံ း	၃၃၂၁	၃၃၆၈	၄၇	၀.၁	၁၆၇၀	၁၆၉၈	၁:၁
၅	ကျေးရွာအုပ်စု	၁၆၀၅၉ ၁	၁၆၁၆၂ ၄	၁၀၃	၀.၁	၇၉၅၇	၈၂၀၉၇	၁:၁.၁
မြို့နယ်ချုပ်		၃၈၆၉၁ ၇	၃၈၉၁၉ ၁	၂၂၇၄	၀.၁	၁၈၈၀၃၆	၂၀၁၁၅ ၅	၁:၁.၀၇

(ခ) မွေးဖွား၊ သေဆုံး၊ ပြောင်းဝင်၊ ပြောင်းထွက်လူဦးရေ

စဉ်	မြို့	မူလလူ ဦးရေ	မွေးဖွား ဦးရေ	သေဆုံး ဦးရေ	ပြောင်းဝင် ဦးရေ	ပြောင်းထွက် ဦးရေ	လက်ရှိ လူဦးရေ
၁	တောင်ကြီး	၁၃၆၇၁၈	၄၈၁	၃၄၂	၇၃၃	၅၂၂	၁၃၇၀၆ ၈
၂	အေးသာယာ	၅၀၃၁၉	၂၈၇	၉၀	၃၆၉	၅၀	၅၀၈၃၅
၃	ရွှေညောင်	၃၅၉၇၈	၂၃၉	၁၁၆	၂၀၃	၈	၃၆၂၉၆

၄	ကျောက်တလုံး	၃၃၂၁	၄	၃	၄၆	-	၃၃၆၈
၅	ကျေးရွာအုပ်စု	၁၆၀၅၈၁	၆၈၇	၁၄၇	၇၇၁	၂၆၈	၁၆၁၆၂၄
	စုစုပေါင်း	၃၈၆၉၁၇	၁၆၉၈	၆၉၈	၂၁၂၂	၈၄၈	၃၈၉၁၉၁

ကိုးကွယ်သည့်ဘာသာ

၁၇။ တောင်ကြီးမြို့နယ်တွင် နေထိုင်ကြသူများ၏ ကိုးကွယ်သည့် ဘာသာအလိုက် လူဦးရေမှာ အောက်ပါအတိုင်းဖြစ်ပါသည်-

စဉ်	မြို့နယ်	ဗုဒ္ဓဘာသာ	ခရစ်ယာန်	ဟိန္ဒူဘာသာ	အစ္စလာမ်ဘာသာ	အခြား	ပေါင်း
၁	တောင်ကြီး	၁၁၉၅၅၂	၄၆၃၄	၃၈၂၃	၈၇၁၀	၃၄၉	၁၃၇၀၆၈
၂	အေးသာယာ	၄၇၅၁၃	၁၀၇၉	၁၃၇	၁၈၂၀	၂၈၆	၅၀၈၃၅
၃	ရွှေညောင်	၃၄၅၈၆	၃၂၀	၃၈၅	၁၀၀၅	၀	၃၆၂၉၆
၄	ကျောက်တလုံး	၃၃၆၈	၀	၀	၀	၀	၃၃၆၈
၅	ကျေးရွာအုပ်စု	၁၅၉၈၂၆	၉၈၂	၇၅၉	၁၄	၄၃	၁၆၁၆၂၄
	မြို့နယ်ချုပ်	၃၆၄၈၄၅	၇၀၁၅	၅၁၀၄	၁၁၅၄၉	၆၇၈	၃၈၉၁၉၁

နိုင်ငံခြားသားများနေထိုင်မှု

၁၈။ တောင်ကြီးမြို့နယ်အတွင်း နိုင်ငံခြားသားများ နေထိုင်သူ ဦးရေ မှာ အောက်ပါအတိုင်းဖြစ်ပါသည်-

စဉ်	နိုင်ငံခြားသားလူမျိုး	နေထိုင်ဦးရေ	မြို့နယ်လူဦးရေ	မြို့နယ်လူဦးရေ၏ ရာခိုင်နှုန်း
၁	တရုတ်	၈၁၅၄	၃၈၉၁၉၁	၂.၁%
၂	အိန္ဒိယ	၄၇၁၂	၃၈၉၁၉၁	၁.၂၁%
၃	ပါကစ္စတန်	၉၅၂	၃၈၉၁၉၁	၀.၂၄%
၄	နီပေါ	၂၃၁၆	၃၈၉၁၉၁	၀.၆၀%
၅	အခြား	၂၉၇၂	၃၈၉၁၉၁	၀.၇၆%
စုစုပေါင်း		၁၉၁၀၆	၃၈၉၁၉၁	၄.၉၁%

အခန်း(၅)

အုပ်ချုပ်ရေးဆိုင်ရာအချက်အလက်များ

အုပ်ချုပ်ရေးနယ်မြေဖွဲ့စည်းမှု

၁၉။ ၂၀၁၇ခုနှစ်၊ ဧပြီလမှ ၂၀၁၈ခုနှစ်၊ မတ်လကုန်အထိ စာရင်း အတိုင်း ဖြစ်ပါသည်။ ပြောင်းလဲမှုမရှိပါ ။

ရွေးကောက်ပွဲဆိုင်ရာကိစ္စရပ်များ

၂၀။ ၂၀၁၇ခုနှစ်၊ ဧပြီလမှ ၂၀၁၈ခုနှစ်၊ မတ်လကုန်အထိ စာရင်း အတိုင်း ဖြစ်ပါသည်။ ပြောင်းလဲမှုမရှိပါ ။

(က)

မြို့နယ်ရွေးကောက်ပွဲကော်မရှင်အဖွဲ့ခွဲအဖွဲ့ဝင်စာရင်း

၂၀၁၇ခုနှစ်၊ ဧပြီလမှ ၂၀၁၈ခုနှစ်၊မတ်လကုန်အထိ စာရင်း အတိုင်း ဖြစ်ပါသည်။ ပြောင်းလဲမှုမရှိပါ ။

(ခ) ဆန္ဒမဲပေးပိုင်ခွင့်ရှိသူဦးရေ

စဉ်	မြို့နယ်/မြို့	လူဦးရေ	ကျား	မ	ပေါင်း
၁	တောင်ကြီး	၁၃၆၇၁၈	၄၃၂၅၀	၅၀၅၁၁	၉၃၇၆၁
၂	အေးသာယာ	၅၀၃၁၉	၁၅၆၄၁	၁၆၆၃၁	၃၂၂၇၂
၃	ရွှေညောင်	၃၅၉၇၈	၁၁၅၆၃	၁၃၃၂၉	၂၄၈၉၂
၄	ကျောက်တလုံ	၃၃၂၁	၁၀၂၈	၁၀၉၂	၂၁၂၀
၅	ကျေးရွာအုပ်စု	၁၆၀၅၈၁	၄၉၃၄၁	၅၂၀၃၀	၁၀၁၃၇၁
စုစုပေါင်း		၃၈၆၉၁၇	၁၂၀၈၂၃	၁၃၃၅၉၃	၂၅၄၄၁၆

(ဂ) နိုင်ငံရေးပါတီများ

၂၀၁၇ခုနှစ်၊ ဧပြီလမှ ၂၀၁၈ခုနှစ်၊မတ်လကုန်အထိ စာရင်း အတိုင်း ဖြစ်ပါသည်။ ပြောင်းလဲမှုမရှိပါ ။

(ဃ) ရွေးချယ်ခံရသော လွှတ်တော်ကိုယ်စားလှယ်များ

၂၀၁၇ခုနှစ်၊ ဧပြီလမှ ၂၀၁၈ခုနှစ်၊မတ်လကုန်အထိ စာရင်း အတိုင်း ဖြစ်ပါသည်။ ပြောင်းလဲမှုမရှိပါ။

အခန်း(၆)

စီးပွားရေးဆိုင်ရာအချက်အလက်

စီးပွားရေးဆိုင်ရာခြုံငုံသုံးသပ်ချက်

၂၁။ ၂၀၁၇ခုနှစ်၊ ဧပြီလမှ ၂၀၁၈ခုနှစ်၊ မတ်လကုန်အထိ
စာရင်း အတိုင်း ဖြစ်ပါသည်။ ပြောင်းလဲမှုမရှိပါ ။

မြေအသုံးချမှု

၂၂။ ၂၀၁၇ခုနှစ်၊ ဧပြီလမှ ၂၀၁၈ခုနှစ်၊ မတ်လကုန်အထိ
စာရင်း အတိုင်း ဖြစ်ပါသည်။ ပြောင်းလဲမှုမရှိပါ ။

ဆည်မြောင်းတာဝန်များနှင့် ဆည်ရေသောက်စရိယာ

၂၃။ ၂၀၁၇ခုနှစ်၊ ဧပြီလမှ ၂၀၁၈ခုနှစ်၊ မတ်လကုန်အထိ
စာရင်း အတိုင်း ဖြစ်ပါသည်။ ပြောင်းလဲမှုမရှိပါ ။

(က) ကိုယ့်အားကိုယ်ကိုးဆည်များ

၂၀၁၇ခုနှစ်၊ဧပြီလမှ ၂၀၁၈ခုနှစ်၊ မတ်လကုန်
အထိ စာရင်း အတိုင်း ဖြစ်ပါသည်။
ပြောင်းလဲမှုမရှိပါ။

(ခ) မြစ်ရေတင်စီမံကိန်းများ

၂၀၁၇ခုနှစ်၊ဧပြီလမှ ၂၀၁၈ခုနှစ်၊ မတ်လကုန်
အထိ စာရင်း အတိုင်း ဖြစ်ပါသည်။
ပြောင်းလဲမှုမရှိပါ။

(ဂ) တာဝန်များ/ရေထိန်းတံခါး

၂၀၁၇ခုနှစ်၊ ဧပြီလမှ ၂၀၁၈ခုနှစ်၊ မတ်လကုန်
အထိ စာရင်း အတိုင်း ဖြစ်ပါသည်။
ပြောင်းလဲမှုမရှိပါ။

စိုက်ပျိုးရေးလုပ်ငန်း

၂၄။ တောင်ကြီးမြို့နယ်၏

စိုက်ပျိုးရေးလုပ်ငန်း

ဆောင်ရွက်နိုင်မှု အခြေအနေမှာ အောက်ပါအတိုင်းဖြစ်ပါသည်-

(က) အဓိကသီးနှံ(၁၀)မျိုး စိုက်ပျိုးထုတ်လုပ်မှု

စဉ်	သီးနှံအမည်	၂၀၁၇-၂၀၁၈ခုနှစ်			
		စိုက်	ရိတ်	နှုန်း	အထွက် (တင်း)
၁	စပါးပေါင်း	၃၃၀၂၁	၃၃၀၂၁	၈၀	၂၆၄၀၄၆၀
	၁ မိုးစပါး	၃၃၀၂၁	၃၃၀၂၁	၈၀	၂၆၄၀၄၆၀
	၂ နွေစပါး	၀	၀	၀	၀
၂	မြေပဲပေါင်း	၄၃၆၆	၄၃၆၆	၄၈	၂၀၉၄၀၄
	၁ မြေပဲ(မိုး)	၃၇၉၃	၃၇၉၃	၄၈	၁၈၀၂၁၆
	၂ မြေပဲ(ဆောင်း)	၅၇၃	၅၇၃	၅၁	၂၉၁၈၈
၃	နှမ်းပေါင်း	-	-	-	-
	၁ နှမ်း(မိုး)				
	၂ နှမ်း(ဆောင်း)				
၄	နေကြာပေါင်း	၁၂၅၈	၁၂၅၈	၃၃	၄၁၂၂၅
	၁ နေကြာ(မိုး)	၁၂၅၈	၁၂၅၈	၃၃	၄၁၂၂၅
	၂ နေကြာ (ဆောင်း)	-	-	-	-
၅	မတ်ပဲပေါင်း	-	-	-	-
၆	ပဲတီစိမ်းပေါင်း	-	-	-	-
	၁ ပဲတီစိမ်း (မိုး)	-	-	-	-
	၂ ပဲတီစိမ်း (ဆောင်း)	-	-	-	-
၇	ပဲစဉ်းငုံ	၁၆၆၁၈	၁၁၄၇၄	၁၆	၁၇၈၈၈၀

၈		ချည်မျှင်ရှည်ဝါ	၅	-	-	-
၉		ကြိရင့်	၃၃၃၂	၁၇၀၄	၂၃	၃၉၇၉၂
၁၀		ကြိနု	၂၉၁၉	-	-	-
၁၁		အစေ့ထုတ်ပြောင်း	၆၈၇၂၂	၆၈၇၂၂	၅၅	၃၇၇၈၅၀၉

(ခ) နှစ်ရှည်သီးနှံစိုက်ပျိုးမှုအခြေအနေ (၂၀၁၈-၂၀၁၉)

စဉ်	သီးနှံအမည်	စိုက် (ဧက)	ရိတ် (ဧက)	အထွက်နှုန်း (ပိဿာ)	အထွက်ပေါင်း (ပိဿာ)
၁	သရက်	၃၄၉၇	၃၄၅၉	၁၂၆၈၁	၄၃၈၆၃၆၁၆
၂	သနပ်ဖက်	၆၁၉၁	၆၁၉၁	၅၅၁	၃၄၁၃၈၁၃
၃	လိမ္မော်	၂၂၇	၂၂၆	၁၀၆၁၈	၂၃၉၉၆၃၂
၄	နာနတ်	၃	၃	၄၇၉၃	၁၄၃၇၉
၅	သြဇာ	၂၇	၂၇	၇၅၃၇	၂၀၃၅၀၃
၆	စပျစ်	၅၉	၅၉	၈၃၁	၄၉၀၂၉
၇	ပန်းသီး	-	-	-	-
၈	သစ်တော်	၆၂	၆၂	၃၆၄၄	၂၂၅၉၁၀
၉	မက်မန်း	၁၄၃	၁၄၃	၄၂၂၂	၆၀၃၇၅၂
၁၀	မန်ကျည်း	၄၃	၄၃	၃၉၂၅	၁၆၈၇၇၅
၁၁	စတော်ဘယ်ရီ	၂၉	၁၁	၅၆၀	၆၁၆၀
၁၂	လက်ဖက်	၅၃	၃၁	၃၈၀	၁၁၇၈၀
၁၃	ကော်ဖီ	၃၂	၃၀	၁၃၇	၄၁၁၀
၁၄	ငှက်ပျော	၁၂၉၁	၁၂၈၃	၇၈၃	၁၀၀၄၀၄၉
၁၅	အုန်းသီး	၁၄	၁၄	၁၉၁၀	၂၆၇၄၀

(ဂ) အခြားဈေးကွက်ဝင်သီးနှံများစိုက်ပျိုးထုတ်လုပ်မှု

စဉ်	သီးနှံအမည်	စိုက်ဧက	ရိတ်ဧက	အထွက်နှုန်း	အထွက်ပေါင်း
-----	------------	---------	--------	-------------	-------------

၁	သရက်	၃၄၉၇	၃၄၅၉	၁၂၆၈၁	၄၃၈၆၃၆၁၆
၂	လိမ္မော်	၂၂၇	၂၂၆	၁၀၆၁၈	၂၃၉၉၆၃၂
၃	စတော်ဘယ်ရီ	၂၉	၁၁	၅၆၀	၆၁၆၀
၄	လက်ဖက်	၅၃	၃၁	၃၈၀	၁၁၇၈၀
၅	ကော်ဖီ	၃၂	၃၀	၁၃၇	၄၁၁၀

(ဃ) လယ်ယာသုံးစက်ကိရိယာ သုံးစွဲမှုအခြေအနေ

စဉ်	အစိုးရ							ပုဂ္ဂလိက						
	လယ် ထွန် စက်	လက် တွန်း ထွန် စက်	မျိုး စေ့ ချ စက်	Combine Harvester	ရိတ် သိမ်း စက်	ခေ ပျဉ် လှေ့စ က်	ရေ စုပ် စက်	လယ် ထွန် စက်	လက် တွန်း ထွန် စက်	မျိုး စေ့ ချ စက်	Combine Harvester	ရိတ် သိမ်း စက်	ချွေလှေ့ စက်	ရေ စုပ်စက်
၁	၇၆	၃၅	-	၆	၄	၄	၂၈	၁၅၄	၂၆၉၂	၄	၂	၈	၃၄၇	၇၄၃

(င) လယ်ယာသုံးထယ်၊ထွန်နှင့်ကျွဲ၊နွားကောင်ရေ

စဉ်	ထယ်အရေအတွက်	ထွန်အရေအတွက်	ကျွဲ၊နွားကောင်ရေ	နွားကောင်ရေ
၁	၅၈၇၄	၅၅၁၆	၁၉၅၀၄	၆၈၃၀၀

(စ) ဒေသတွင်း ဆန်ဖူလုံမှုရာခိုင်နှုန်း

စဉ်	အကြောင်းအရာ	ရေတွက်ပုံ	၂၀၁၇-၂၀၁၈	၂၀၁၈-၂၀၁၉	မှတ်ချက်
၁	လူဦးရေ	ဦး	၃၈၆၉၁၇	၃၈၉၁၉၁	
၂	လူတစ်ဦးတစ်နှစ်စားသုံးမှု				
	-ကျေးလက်နေ	တင်း	၂၄၀၈၇၁၅	၂၄၂၄၃၆၀	
	-မြို့နေ	တင်း	၂၇၁၆၀၃၂	၂၇၃၀၈၀၄	
၃	ဝမ်းစာလိုအပ်ချက်	တင်း	၅၁၂၄၇၄၇	၅၁၅၅၁၆၄	
၄	စပါးစိုက်ဧကပေါင်း	ဧက	၃၄၄၅၈	၃၃၀၂၁	
	-အထွက်နှုန်း	တင်း	၇၈.၉၁	၇၈.၉၇	
	-အထွက်တင်း	တင်း	၂၇၁၉၀၁၇	၂၆၀၇၆၆၈	
၅	လာမည့်နှစ်စပါးစိုက် ဧက	ဧက	၃၄၈၀၃	၃၄၈၀၃	
၆	ချန်လှပ်ရမည့်တင်း	တင်း	၁၀၄၄၀၉	၃၄၀၅၀	
၇	အသုံးပြုတင်း	တင်း	၆၉၆၀၆	၁၀၂၁၅၀	
၈	ပိုလျှံမှု	တင်း	(-)၂၅၇၉၇၄၅	(-)၂၇၁၇၇၄၆	
၉	ဝမ်းစာကျန်ရှိမှု	တင်း	(-)၂၅၇၉၇၄၅	(-)၂၇၁၇၇၄၆	
၁၀	ဖူလုံမှု	%	၅၁.၃၁%	၄၈.၉၇%	

(ဆ) ဒေသတွင်းဆီဖူလုံမှုရာခိုင်နှုန်း

စဉ်	အကြောင်းအရာ	ရေတွက်ပုံ	၂၀၁၇-၂၀၁၈ ခုနှစ်	မှတ်ချက်
၁	လူဦးရေ	ဦး	၃၈၉၁၉၁	
၂	လူတစ်ဦးတစ်နှစ်စားသုံးမှု	ပိဿာ	၆	
	ဝမ်းစာလိုအပ်ချက်	တန်	၂၃၃၅၁၄၆	
	ဆီထွက်ရှိမှု	တင်း	၇၈၀၅၃၇	
၃	အလေအလွင့်နှင့် အခြား	တင်း	၂၈၇၈၀	
၄	ချန်လှပ်ရမည့်တင်း	ဧက	၂၇၄၃၄	
	အသုံးပြုမှု	မက်/တန်	၅၆၂၁၄	
	လိုအပ်မှု	မက်/တန်	၃၈၁၃	
၅	ဖူလုံမှု	ရာခိုင်နှုန်း	၃၃.၄၃	

မွေးမြူရေးလုပ်ငန်းများ

၂၅။ တောင်ကြီးမြို့နယ်၏ မွေးမြူရေးလုပ်ငန်း ဆောင်ရွက်နိုင်မှု အခြေ အနေမှာ အောက်ပါအတိုင်းဖြစ်ပါသည်-

(က) မွေးမြူရေးဇုန်များ

တောင်ကြီးမြို့နယ်၊ အသုံးတော်ကျေးရွာအုပ်စု၌ ရှမ်းရိုးမ မွေးမြူရေးဇုန် (၂)အား အကောင်အထည်ဖော် ဆောင်ရွက် လျှက် ရှိပြီး ဥစားကြက်ကောင်ရေ (၁၃၀၀၀၀) မွေးမြူထား ရှိပါသည်။

(ခ) မြို့နယ်မွေးမြူရေး (ကောင်ရေ)

စ	မြို့နယ်/မြို့	ကျွဲ	နွား	ဝက်	သိုး	ကြက်	ဘဲ
---	----------------	------	------	-----	------	------	----

၉					ဆိတ်		
၁	တောင်ကြီးမြို့	၁၉၇၅ ၁	၆၆၆၅ ၇	၂၂၇၃ ၈	၃၂၉၈	၁၄၀၆၇၂ ၉	၄၅၈၈ ၉
၂	အေးသာယာမြို့		၂၇၆	၁၀၉၇	၃၁	၁၃၅၅၇၁	၁၅
၃	ရွှေညောင်မြို့	၁၀	၁၁၈၆	၁၁၀၆	၁၁	၁၅၂၃၀၀	၂၉၆
၄	ကျောက်တလုံး	၁၉	၆၉	၇၆	-	-	-
	မြို့နယ်ချုပ်	၁၉၇၈ ၀	၆၈၁၈၈	၂၅၀၁၇	၃၃၄၀	၁၇၉၄၆၀၀	၄၆၂၀ ၀

(ဂ) မြို့နယ်အသားထုတ်လုပ်မှု (ပိဿာ)

စဉ်	မြို့နယ်/မြို့	နွား	ဝက်	သိုး/ဆိတ်	ကြက်	ဘဲ
၁	တောင်ကြီးမြို့	၉၁၇၂၃၇	၂၅၄၈၃၂၄	၂၆၄၈	၇၈၃၇၂	၁၇၀၁၈
၂	အေးသာယာမြို့	-	၄၈၄၀	-	၁၃၀၀၀	-
၃	ရွှေညောင်မြို့	၂၁၃၀၀	၁၇၇၅၀	၂၁၃၀	၂၇၅၀၀	-
၄	ကျောက်တလုံးမြို့	-	-	-	-	-
	မြို့နယ်ချုပ်	၉၃၈၅၃၇	၂၅၇၀၉၁၄	၄၇၇၈	၁၁၈၈၆၇၂	၁၇၀၁၈

(ဃ) မြို့နယ်ကြက်/ဘဲ/ငှက်ထုတ်လုပ်မှု (လုံး)

စဉ်	မြို့နယ်/မြို့	ကြက်ဥ	ဘဲဥ
၁	တောင်ကြီးမြို့	၁၀၆၂၁၈၈၇၉	၃၉၇၅၂၄
၂	အေးသာယာမြို့	၉၅၄၇၀၀၀	-

၃	ရွှေညောင်မြို့	၂၀၀၀၀၀	-
၄	ကျောက်တလုံးမြို့	-	-
မြို့နယ်ချုပ်		၁၁၅၉၆၅၈၇၉	၃၉၇၅၂၄

(င) မြို့နယ်နို့ထွက်ပစ္စည်းထုတ်လုပ်မှု

စဉ်	မြို့/မြို့နယ်	နို့စားနွား(ကောင်ရေ)	နို့ထွက်(ပိဿာ)
၁	တောင်ကြီးမြို့	၁၅၃၇	၆၇၉၂၅၈
၂	အေးသာယာမြို့	၁၈၁	၄၀၇၄၂
၃	ရွှေညောင်မြို့	-	-
၄	ကျောက်တလုံးမြို့	-	-
မြို့နယ်ချုပ်		၁၇၂၈	၇၂၀၀၀၀

(စ) မြို့နယ်ငါး၊ ပုစွန်မွေးမြူမှု အခြေအနေ

စဉ်	ခုနှစ်	ငါး			ပုစွန်		
		အရေအတွက် (ကန်)	ဧက	ထုတ်လုပ်မှု ပိဿာ	အရေအတွက် (ကန်)	ဧက	ထုတ်လုပ်မှု ပိဿာ
၁	၂၀၁၈-၂၀၁၉	၆၉	၇၈.၃၉	၁၉၆၀၄	-	-	-

(ဆ) ရေချိုရေငန်ငါးဖမ်းလုပ်ငန်းမှအသားထုတ်မှု(တန်)

တောင်ကြီးမြို့နယ်အတွင်း ရေချိုရေငန် ငါးဖမ်းလုပ်ငန်းမှ အသားထုတ်လုပ်မှုမရှိပါ။

စက်မှုလက်မှုလုပ်ငန်း

၂၆။ တောင်ကြီးမြို့နယ်၏ စက်မှုလက်မှုလုပ်ငန်း ဆောင်ရွက်နိုင်မှု အခြေ အနေ မှာ အောက်ပါအတိုင်းဖြစ်ပါသည်-

(က) စက်မှုဇုန်များ

၂၀၁၇ခုနှစ်၊ ဧပြီလမှ ၂၀၁၈ခုနှစ်၊ မတ်လကုန်အထိ စာရင်း အတိုင်း ဖြစ်ပါသည်။ ပြောင်းလဲမှုမရှိပါ ။

(ခ) မြို့နယ်ရှိစက်ရုံများ

၂၀၁၇ခုနှစ်၊ ဧပြီလမှ ၂၀၁၈ခုနှစ်၊ မတ်လကုန်အထိ စာရင်း အတိုင်း ဖြစ်ပါသည်။ ပြောင်းလဲမှုမရှိပါ ။

(ဂ) မြို့နယ်ရှိအလုပ်ရုံများ

၂၀၁၇ခုနှစ်၊ ဧပြီလမှ ၂၀၁၈ခုနှစ်၊ မတ်လကုန်အထိ စာရင်း အတိုင်း ဖြစ်ပါသည်။ ပြောင်းလဲမှုမရှိပါ ။

(ဃ) မြို့နယ်ရှိအိမ်တွင်းစက်မှုလက်မှုလုပ်ငန်းများ

၂၀၁၇ခုနှစ်၊ ဧပြီလမှ ၂၀၁၈ခုနှစ်၊ မတ်လကုန်အထိ စာရင်း အတိုင်း ဖြစ်ပါသည်။ ပြောင်းလဲမှုမရှိပါ ။

သစ်တောလုပ်ငန်းဆောင်ရွက်မှုအခြေအနေ

၂၇။ တောင်ကြီးမြို့နယ်၏ သစ်တောလုပ်ငန်းနှင့် ပတ်သက်သော အချက် အလက်များမှာအောက်ပါအတိုင်းဖြစ်ပါသည်-

(က) (ကြိုးဝိုင်း/ကြိုးပြင်)သစ်တောများ

စဉ်	အကြောင်းအရာ	ဧရိယာ(ဧက)	ပေါက်သည့်အပင်များ
၁	ကြိုးဝိုင်း	၂၂၅၆၀.၃၈	ထင်းရှူး/ဂေါ်/ပင်စိမ်း/

			စွယ်တော်
၂	ကြိုးပြင်	၃၃၇၁.၈၄	။
၃	သဘာဝထိန်းသိမ်းရေးနယ်မြေ	၁၇၉၇.၈၇	။
မြို့နယ်ချုပ်		၂၇၇၃၀.၀၉	

(ခ) စီးပွားဖြစ်သစ်တောစိုက်ခင်း

စဉ်	စိုက်ပျိုးသူ	နိုင်ငံ/ပုဂ္ဂလိကပိုင်	စိုက်ဧက	တည်နေရာ	အပင်အမျိုးအစား	အရေအတွက်
၁	သစ်တောဌာန	-	၁၀၀	တောင်လေးလုံးလုံးကြိုး	ထင်းရှူး	၁၂၁၀၀၀
၂	။		၁၅	တောင်ကြီးကြိုးပိုင်	ထင်းရှူး	၁၈၁၅၀

(ဂ) သစ်ထုတ်လုပ်မှု

စဉ်	ထုတ်လုပ်သစ်အမျိုးအစား	နိုင်ငံပိုင်	ပုဂ္ဂလိက	ထုတ်လုပ်မှု (တန်)
၁	ကျွန်း	-	-	-
၂	အခြားသစ်လုံး	၂၃၄.၁၀၄၀	၃.၃၅၉၀	၂၃၇.၄၆၃၀
၃	သစ်မာ	၅၈.၃၄၀၄	-	၅၈.၃၄၀၄
၄	ကျွန်းနှင့်သစ်မာတိုင်	-	-	-
၅	ကျွန်းနှင့်သစ်မာပျော့	-	-	-
၆	အခြား	၁၄၀	-	၁၄၀

(ဃ) သစ်တောထွက်ပစ္စည်းများ

စဉ်	အမျိုးအစား	ရေတွက်ပုံ	ထုတ်လုပ်မှု
၁	ထင်း	ကုဗတန်	၁၀၀
၂	မီးသွေး	။	၁၀၀
၃	ဝါး	လုံးရေ	၁၅၀၀
၄	ချိပ်	ပိဿာ	-
၅	အင်တွဲ/ပွဲညက်	ပိဿာ	၈၀၀၀
၆	သစ်ခေါက်	ပိဿာ	-
၇	ထင်းရှူးဆီခဲ	ပိဿာ	-
၈	သနပ်ခါး	ပိဿာ	-
၉	သစ်စေး	ပိဿာ	၁၅၀
၁၀	ပျားရည်	ပိဿာ	-
၁၁	ခနိ	ပိဿာ	-

တွင်းထွက်ပစ္စည်းထုတ်လုပ်မှုလုပ်ငန်း

၂၈။ ၂၀၁၇ခုနှစ်၊ ဧပြီလမှ ၂၀၁၈ခုနှစ်၊ မတ်လကုန် အထိ စာရင်းအတိုင်း ဖြစ်ပါသည်။ ပြောင်းလဲမှုမရှိပါ။

(က) သတ္တုတူးဖော်ထုတ်လုပ်မှု

၂၀၁၇ခုနှစ်၊ ဧပြီလမှ ၂၀၁၈ခုနှစ်၊ မတ်လကုန်အထိ စာရင်း အတိုင်း ဖြစ်ပါသည်။ ပြောင်းလဲမှုမရှိပါ ။

(ခ) ကျောက်မျက်တူးဖော်မှု

၂၀၁၇ခုနှစ်၊ ဧပြီလမှ ၂၀၁၈ခုနှစ်၊ မတ်လကုန်အထိ စာရင်း အတိုင်း ဖြစ်ပါသည်။ ပြောင်းလဲမှုမရှိပါ ။

စွမ်းအင်နှင့်လျှပ်စစ်ကဏ္ဍ

၂၉။ ၂၀၁၇ခုနှစ်၊ ဧပြီလမှ ၂၀၁၈ခုနှစ်၊ မတ်လကုန်အထိ စာရင်း အတိုင်း ဖြစ်ပါသည်။ ပြောင်းလဲမှုမရှိပါ။

(က) ဓါတ်ဆီ/ဒီဇယ်အရောင်းဆိုင်

၂၀၁၇ခုနှစ်၊ ဧပြီလမှ ၂၀၁၈ခုနှစ်၊ မတ်လကုန်အထိ စာရင်း အတိုင်း ဖြစ်ပါသည်။ ပြောင်းလဲမှုမရှိပါ ။

(ခ) သဘာဝဓါတ်ငွေ့အရောင်းဆိုင်များ

၂၀၁၇ခုနှစ်၊ ဧပြီလမှ ၂၀၁၈ခုနှစ်၊ မတ်လကုန်အထိ စာရင်း အတိုင်း ဖြစ်ပါသည်။ ပြောင်းလဲမှုမရှိပါ ။

ပို့ဆောင်ရေးနှင့် လမ်းပန်းဆက်သွယ်ရေးလုပ်ငန်း

၃၀။ ၂၀၁၇ခုနှစ်၊ ဧပြီလမှ ၂၀၁၈ခုနှစ်၊ မတ်လကုန်အထိ စာရင်း အတိုင်း ဖြစ်ပါသည်။ ပြောင်းလဲမှုမရှိပါ။

(က) လေကြောင်းလမ်း

၂၀၁၇ခုနှစ်၊ ဧပြီလမှ ၂၀၁၈ခုနှစ်၊ မတ်လကုန်အထိ စာရင်း အတိုင်း ဖြစ်ပါသည်။ ပြောင်းလဲမှုမရှိပါ ။

(ခ) ရေကြောင်းလမ်း

၂၀၁၇ခုနှစ်၊ ဧပြီလမှ ၂၀၁၈ခုနှစ်၊ မတ်လကုန်အထိ စာရင်း အတိုင်း ဖြစ်ပါသည်။ ပြောင်းလဲမှုမရှိပါ ။

(ဂ) ရထားလမ်းနှင့် ဘူတာရုံများ

၂၀၁၇ခုနှစ်၊ ဧပြီလမှ ၂၀၁၈ခုနှစ်၊ မတ်လကုန်အထိ စာရင်း အတိုင်း ဖြစ်ပါသည်။ ပြောင်းလဲမှုမရှိပါ ။

(ဃ) ကားဂိတ်များ

၂၀၁၇ခုနှစ်၊ ဧပြီလမှ ၂၀၁၈ခုနှစ်၊ မတ်လကုန်အထိ စာရင်း အတိုင်း ဖြစ်ပါသည်။ ပြောင်းလဲမှုမရှိပါ ။

ပြည်သူ့ဆောက်လုပ်ရေးလုပ်ငန်းများ

၃၁။ ၂၀၁၇ခုနှစ်၊ ဧပြီလမှ ၂၀၁၈ခုနှစ်၊ မတ်လကုန်အထိ စာရင်း အတိုင်း ဖြစ်ပါသည်။ ပြောင်းလဲမှုမရှိပါ။

(က) ကားလမ်း

၂၀၁၇ခုနှစ်၊ ဧပြီလမှ ၂၀၁၈ခုနှစ်၊ မတ်လကုန်အထိ စာရင်း အတိုင်း ဖြစ်ပါသည်။ ပြောင်းလဲမှုမရှိပါ ။

(ခ) မြို့နယ်ချင်းဆက်လမ်းများ

၂၀၁၇ခုနှစ်၊ ဧပြီလမှ ၂၀၁၈ခုနှစ်၊ မတ်လကုန်အထိ စာရင်း အတိုင်း ဖြစ်ပါသည်။ ပြောင်းလဲမှုမရှိပါ ။

(ဂ) တံတားများ

(၁) ပေ(၁၈၀)အထက်တံတားများ

၂၀၁၇ခုနှစ်၊ ဧပြီလမှ ၂၀၁၈ခုနှစ်၊ မတ်လကုန် အထိ စာရင်း အတိုင်း ဖြစ်ပါသည်။ ပြောင်းလဲမှုမရှိပါ။

(၂) ပေ(၁၈၀)အောက်တံတားများ

၂၀၁၇ခုနှစ်၊ ဧပြီလမှ ၂၀၁၈ခုနှစ်၊ မတ်လကုန် အထိ စာရင်း အတိုင်း ဖြစ်ပါသည်။ ပြောင်းလဲမှုမရှိပါ။

(ဃ) လမ်းတံတားသုံးစက်ကိရိယာများ

၂၀၁၇ခုနှစ်၊ ဧပြီလမှ ၂၀၁၈ခုနှစ်၊ မတ်လကုန်အထိ စာရင်း အတိုင်း ဖြစ်ပါသည်။ ပြောင်းလဲမှုမရှိပါ ။

(င) လမ်း/ တံတားအသုံးပြုခကောက်ခံသည့်လုပ်ငန်း

၂၀၁၉ခုနှစ်၊ ဧပြီလမှ ၂၀၁၈ခုနှစ်၊ မတ်လကုန်အထိ
စာရင်း အတိုင်း ဖြစ်ပါသည်။ ပြောင်းလဲမှုမရှိပါ ။

ဟိုတယ်နှင့် ခရီးသွားလုပ်ငန်း

၃၂။ ၂၀၁၇ခုနှစ်၊ ဧပြီလမှ ၂၀၁၈ခုနှစ်၊ မတ်လကုန်အထိ စာရင်း
အတိုင်း ဖြစ်ပါသည်။ ပြောင်းလဲမှုမရှိပါ။

(က) ဟိုတယ်

၂၀၁၇ခုနှစ်၊ ဧပြီလမှ ၂၀၁၈ခုနှစ်၊ မတ်လကုန်
အထိ စာရင်း အတိုင်း ဖြစ်ပါသည်။ ပြောင်းလဲမှုမရှိပါ။

(ခ) ဟိုတယ်/မိုတယ်၊ တည်းခိုခန်း

၂၀၁၇ခုနှစ်၊ ဧပြီလမှ ၂၀၁၈ခုနှစ်၊ မတ်လကုန်
အထိ စာရင်း အတိုင်း ဖြစ်ပါသည်။ ပြောင်းလဲမှုမရှိပါ။

(ဂ) ကမ်းခြေနှင့် အပန်းဖြေနေရာများ

၂၀၁၇ခုနှစ်၊ ဧပြီလမှ ၂၀၁၈ခုနှစ်၊ မတ်လကုန်
အထိ စာရင်း အတိုင်း ဖြစ်ပါသည်။ ပြောင်းလဲမှုမရှိပါ။

သမဝါယမအသင်းများ

၃၃။ ၂၀၁၇ခုနှစ်၊ ဧပြီလမှ ၂၀၁၈ခုနှစ်၊ မတ်လကုန် အထိ စာရင်း
အတိုင်း ဖြစ်ပါသည်။ ပြောင်းလဲမှုမရှိပါ။

စီးပွားရေးဆိုင်ရာ အခြေခံအဆောက်အဦများ

၃၄။ ၂၀၁၇ခုနှစ်၊ ဧပြီလမှ ၂၀၁၈ခုနှစ်၊ မတ်လကုန်အထိ စာရင်း
အတိုင်း ဖြစ်ပါသည်။ ပြောင်းလဲမှုမရှိပါ။

(က) ကုမ္ပဏီ၊ ကုန်စည်ခိုင်၊ ပွဲရုံများ၊ ဈေးနှင့် ကုန်တိုက်များ

(၁) ကုမ္ပဏီများ

၂၀၁၇ခုနှစ်၊ ဧပြီလမှ ၂၀၁၈ခုနှစ်၊ မတ်လကုန်အထိ စာရင်း အတိုင်း ဖြစ်ပါသည်။ ပြောင်းလဲမှုမရှိပါ။

(၂) ကုန်စည်ခိုင်များ

၂၀၁၇ခုနှစ်၊ ဧပြီလမှ ၂၀၁၈ခုနှစ်၊ မတ်လကုန်အထိ စာရင်း အတိုင်း ဖြစ်ပါသည်။ ပြောင်းလဲမှုမရှိပါ။

(၃) ပွဲရုံများ

၂၀၁၇ခုနှစ်၊ ဧပြီလမှ ၂၀၁၈ခုနှစ်၊ မတ်လကုန်အထိ စာရင်း အတိုင်း ဖြစ်ပါသည်။ ပြောင်းလဲမှုမရှိပါ။

(၄) ဈေးများ

၂၀၁၇ခုနှစ်၊ ဧပြီလမှ ၂၀၁၈ခုနှစ်၊ မတ်လကုန်အထိ စာရင်း အတိုင်း ဖြစ်ပါသည်။ ပြောင်းလဲမှုမရှိပါ။

(၅) ကုန်တိုက်များ

၂၀၁၇ခုနှစ်၊ ဧပြီလမှ ၂၀၁၈ခုနှစ်၊ မတ်လကုန်အထိ စာရင်း အတိုင်း ဖြစ်ပါသည်။ ပြောင်းလဲမှုမရှိပါ။

(ခ) ဘဏ်များ

၂၀၁၇ခုနှစ်၊ ဧပြီလမှ ၂၀၁၈ခုနှစ်၊ မတ်လကုန်အထိ စာရင်း အတိုင်း ဖြစ်ပါသည်။ ပြောင်းလဲမှုမရှိပါ။

(ဂ) စတိုးဆိုင်နှင့်အရောင်းဆိုင်များ

၂၀၁၇ခုနှစ်၊ ဧပြီလမှ ၂၀၁၈ခုနှစ်၊ မတ်လကုန်အထိ စာရင်း အတိုင်း ဖြစ်ပါသည်။ ပြောင်းလဲမှုမရှိပါ။

စည်ပင်သာယာရေးလုပ်ငန်းများ

၃၅။ ၂၀၁၇ခုနှစ်၊ ဧပြီလမှ ၂၀၁၈ခုနှစ်၊ မတ်လကုန်အထိ စာရင်းအတိုင်း ဖြစ်ပါသည်။ ပြောင်းလဲမှုမရှိပါ။

(က) ဈေးလုပ်ငန်း

၂၀၁၇ခုနှစ်၊ ဧပြီလမှ ၂၀၁၈ခုနှစ်၊ မတ်လကုန်အထိ စာရင်းအတိုင်း ဖြစ်ပါသည်။ ပြောင်းလဲမှုမရှိပါ ။

(ခ) သောက်သုံးရေရရှိရေးလုပ်ငန်း

၂၀၁၇ခုနှစ်၊ ဧပြီလမှ ၂၀၁၈ခုနှစ်၊ မတ်လကုန်အထိ စာရင်းအတိုင်း ဖြစ်ပါသည်။ ပြောင်းလဲမှုမရှိပါ ။

(ဂ) သန့်ရှင်းရေးလုပ်ငန်း

၂၀၁၇ခုနှစ်၊ ဧပြီလမှ ၂၀၁၈ခုနှစ်၊ မတ်လကုန်အထိ စာရင်းအတိုင်း ဖြစ်ပါသည်။ ပြောင်းလဲမှုမရှိပါ ။

(ဃ) လမ်း/တံတားလုပ်ငန်း

(၁) လမ်းလုပ်ငန်း

ခုနှစ်	လမ်းပေါင်း (လမ်း)	စုစုပေါင်းလမ်းအရှည် (မိုင်)	ကတ္တရာလမ်းပေါင်း		ကျောက်ခင်းလမ်းပေါင်း		မြေသားလမ်းပေါင်း	
			လမ်း	မိုင်	လမ်း	မိုင်	လမ်း	မိုင်
၂၀၁၈-၁၉	၇	၁၅.၀၂၉	၇	၁/၄.၆၅	-	၀/၀.၃၇၉		

(၂) တံတားလုပ်ငန်း

ခုနှစ်	တံတားပေါင်း(စင်း)				
	သံ	ကွန်ကရစ်	အုတ်	သစ်သား	ပေါင်း
၂၀၁၈-၁၉		၅			၅

(၃) လမ်းတံတားသုံးစက်ကိရိယာများ

၂၀၁၇ခုနှစ်၊ ဧပြီလမှ ၂၀၁၈ခုနှစ်၊ မတ်လကုန်အထိ စာရင်း အတိုင်း ဖြစ်ပါသည်။
 ပြောင်းလဲမှုမရှိပါ။ ။

ပုံနှိပ်လုပ်ငန်းနှင့် မီဒီယာလုပ်ငန်းများ

၃၆။ ၂၀၁၇ခုနှစ်၊ ဧပြီလမှ ၂၀၁၈ခုနှစ်၊ မတ်လကုန်အထိ စာရင်းအတိုင်း ဖြစ်ပါသည်။ ပြောင်းလဲမှုမရှိပါ။

(က) **ပုံနှိပ်လုပ်ငန်းနှင့် တေးသံသွင်း၊ ဗီဒီယို**

၂၀၁၇ခုနှစ်၊ ဧပြီလမှ ၂၀၁၈ခုနှစ်၊ မတ်လကုန်အထိ စာရင်း အတိုင်း ဖြစ်ပါသည်။ ပြောင်းလဲမှုမရှိပါ။

(ခ) **မီဒီယာလုပ်ငန်းများ**

၂၀၁၇ခုနှစ်၊ ဧပြီလမှ ၂၀၁၈ခုနှစ်၊ မတ်လကုန်အထိ စာရင်း အတိုင်း ဖြစ်ပါသည်။ ပြောင်းလဲမှုမရှိပါ။ ။

ပြည်တွင်းအသားတင်ထုတ်လုပ်မှုနှင့်ဝန်ဆောင်မှုတန်ဖိုး

၃၇။ တောင်ကြီးမြို့နယ်၏ ပြည်တွင်းအသားတင် ထုတ်လုပ်မှုနှင့် ဝန်ဆောင်မှုတန်ဖိုးကို အောက်ပါအတိုင်း ဖော်ပြအပ်ပါသည်-

ကျပ်သန်းပေါင်း

စ ဇ န	အကြောင်းအရာ	၂၀၁၇ စက်တင်ဘာ ထိ အကောင်အ ထည် ဖော်နိုင်မှု	၂၀၁၈ ဧပြီလမှ စက်တင်ဘာ လ ထိ ရည်မှန်းချက် တန်ဖိုး	၂၀၁၈ ခုနှစ် စက်တင်ဘာလကုန်ထိ ဆောင်ရွက်နိုင်မှု		
				တန်ဖိုး	အကောင် အထည် ဖော်နိုင်မှု	တိုး တက် မှု %
၁	ထုတ်လုပ်မှုတန်ဖိုး	၇၃၈၄၈.၇	၆၆၂၃၀.၂	၇၆၀၁၆၁.၇၄	၁၀၅.၀	၃.၀

၂	ဝန်ဆောင်မှုတန်ဖိုး	၆၃၆၄၉.၂	၆၈၅၇၈.၂	၇၈၆၉၄.၀၂	၁၁၄.၈	၂၃.၆
၃	ကုန်သွယ်မှုတန်ဖိုး	၁၆၀၆၉.၆၉	၂၀၅၉၂.၃	၂၂၇၄၂.၆၈	၁၁၀.၄	၁၉.၃
၄	အသားတင်ထုတ်လုပ်မှုနှင့်ဝန်ဆောင်မှုတန်ဖိုး	၁၅၆၅၆၇.၅၉	၁၅၅၄၀၀.၇	၁၇၇၅၉၈.၄၄	၁၁၄.၃	၁၃.၄

တစ်ဦးချင်းဝင်ငွေ

၃၈။ ၂၀၁၇ခုနှစ်၊ ဧပြီလမှ ၂၀၁၈ခုနှစ်၊ မတ်လကုန် အထိ စာရင်းအတိုင်း ဖြစ်ပါသည်။ ပြောင်းလဲမှုမရှိပါ။

အသက်မွေးဝမ်းကျောင်းလုပ်ငန်းအလိုက် အလုပ်လုပ်သူဦးရေ

၃၉။ ၂၀၁၇ခုနှစ်၊ ဧပြီလမှ ၂၀၁၈ခုနှစ်၊ မတ်လကုန် အထိ စာရင်းအတိုင်း ဖြစ်ပါသည်။ ပြောင်းလဲမှုမရှိပါ။

အလုပ်လုပ်နိုင်သူဦးရေနှင့် အလုပ်လက်မဲ့ဦးရေ

၄၀။ ၂၀၁၇ခုနှစ်၊ ဧပြီလမှ ၂၀၁၈ခုနှစ်၊ မတ်လကုန် အထိ စာရင်းအတိုင်း ဖြစ်ပါသည်။ ပြောင်းလဲမှုမရှိပါ။

အခန်း(၇)

လူမှုရေးဆိုင်ရာအချက်အလက်များ

ပညာရေးကဏ္ဍ

၄၁။ တောင်ကြီးမြို့နယ်တွင်ရှိသော ပညာရေးဆိုင်ရာအချက်အလက်များမှာ အောက်ပါအတိုင်းဖော်ပြအပ်ပါသည်-

(က) အဆင့်မြင့်ပညာ

စဉ်	တက္ကသိုလ်/ ကောလိပ်/ သိပ္ပံကျောင်း အမည်	တည်နေရာ	အကျယ် အဝန်း (ဧက)	ဆရာ ာ/ ဆရာ ာမ ဦး ေ	ကျောင်း သား/သူ ဦးရေ	ဆရာနှင့် ကျောင်း သား အချိုး
၁	ဆေးတက္ကသိုလ်	သစ်တော	၄၅.၅၂၀	၁၁၁	၄၅၁	၁:၄
၂	တောင်ကြီးတက္ကသို လ်	ကျောင်းကြီး စု	၆၂၄.၆၅	၃၁၀	၇၈၆၅	၁:၂၅
၃	အဝေးသင်တက္ကသို လ်	ကျောင်းကြီး စု	၉၃.၇၉၈	၃၁၀	၁၅၈၉၂	၁:၅၁
၄	ကွန်ပျူတာတက္ကသို လ်	နောင်လေ	၄၉၇.၁၆	၅၆	၂၇၃	၁:၄
၅	ပညာရေးကောလိပ်	မင်္ဂလာဦး	၁၈.၈၉	၈၂	၄၀၁၉	၁:၄၉
၆	နည်းပညာတက္ကသို လ်	အေးသာယာ	၉၃.၇၉၈	၁၀၂	၁၆၉၂	၁:၁၇

(ခ) အခြေခံပညာ

(၁) အထကကျောင်းများ

စဉ်	ကျောင်း အမည်	ကျောင်း ပေါင်း	အကျယ် အဝန်း (ဧက)	ဆရာ/ ဆရာမ ဦးရေ	ကျောင်း သား / သူဦးရေ	ဆရာနှင့် ကျောင်း သား အချိုး
၁	တောင်ကြီး	၁၁		၆၉၆	၂၁၉၆၆	၁:၃၁
၂	အေးသာယာ	၂		၁၆၁	၅၆၆၀	၁:၃၅
၃	ရွှေညောင်	၂		၁၅၀	၃၅၁၂	၁:၂၃
၄	ကျောက်တ လုံး	၁		၂၅	၇၀၅	၁:၂၈
၅	ကျေးရွာအုပ်	၁၀		၂၈၅	၁၅၄၁	၁:၆

	စု					
	မြို့နယ်ချုပ်	၂၆		၁၃၁၇	၃၃၃၈၄	၁:၂၅

(၂) အထကကျောင်းခွဲများ

စဉ်	ကျောင်းအမည်	ကျောင်းပေါင်း	အကျယ်အဝန်း (ဧက)	ဆရာ/ဆရာမ ဦးရေ	ကျောင်းသား/သူဦးရေ	ဆရာနှင့် ကျောင်းသား အချိုး
၁	တောင်ကြီး	၁		၂၄	၇၂၅၅	၁:၃၀
၂	အေးသာယာ	၃		၉၀	၁၇၁၁	၁:၁၉
၃	ရွှေညောင်	-		-	-	-
၄	ကျောက်တလုံး	-	-	-	-	-
၅	ကျေးရွာအုပ်စု	၁၀		၂၄၄	၁၄၈၀	၁:၆
	မြို့နယ်ချုပ်	၁၄		၃၅၈	၁၀၄၄၆	၁:၂၉

(၃) အလကကျောင်းများ

စဉ်	ကျောင်းအမည်	ကျောင်းပေါင်း	အကျယ်အဝန်း (ဧက)	ဆရာ/ဆရာမ ဦးရေ	ကျောင်းသား/သူဦးရေ	ဆရာနှင့် ကျောင်းသား အချိုး
၁	တောင်ကြီး	၉		၂၃၆	၅၀၅၈	၁:၂၆
၂	အေးသာယာ	-		-	-	-
၃	ရွှေညောင်	၃		၆၃	၁၄၄၁	၁:၂၃
၄	ကျောက်တလုံး	-		-	-	-
၅	ကျေးရွာအုပ်စု	၃		၄၉	၅၅၂	၁:၁၀
	မြို့နယ်ချုပ်	၁၅		၃၄၈	၇၀၅၁	၁:၂၀

(၄) အလကကျောင်းခွဲများ

စဉ်	ကျောင်းအမည်	ကျောင်းပေါင်း	အကျယ်အဝန်း	ဆရာ/ဆရာမ	ကျောင်းသား/	ဆရာနှင့် ကျောင်း
-----	-------------	---------------	------------	----------	-------------	------------------

			(ဧက)	ဦးရေ	သူဦးရေ	သား အချိုး
၁	တောင်ကြီး	၂		၅၉	၂၃၈၁	၁:၄၀
၂	အေးသာယာ	၂		၃၀	၇၄၈	၁:၂၅
၃	ရွှေညောင်	၂		၃၅	၉၇၅	၁:၂၇
၄	ကျောက်တလုံး	-	-	-	-	-
၅	ကျေးရွာအုပ်စု	၂၁		၁၄၇	၄၇၁၀	၁:၃၂
မြို့နယ်ချုပ်		၂၇		၂၇၂	၈၈၁၄	၁:၃၂

(၅) မူလတန်းလွန်ကျောင်းများ

စဉ်	မြို့နယ်/ မြို့	ကျောင်း အရေအတွက်	ဆရာ/ ဆရာမ ဦးရေ	ကျောင်းသား/ သူဦးရေ	ဆရာ၊ကျောင်း သား အချိုး
၁	တောင်ကြီး	၂	၂၈	၅၅၆၅	၁:၁၉
၂	အေးသာယာ	၁	၁၁	၇၁၂	၁:၆၆
၃	ရွှေညောင်	၄	၄၈	၁၈၂၁	၁:၃၇
၄	ကျောက်တလုံး	-	-	-	-
၅	ကျေးရွာအုပ်စု	၃၅	၂၇၀	၁၈၄၀	၁:၇
မြို့နယ်ချုပ်		၄၂	၃၅၆	၈၇၂၉	၁:၂၅

(၆) အမကကျောင်းများ

စဉ်	မြို့နယ်/ မြို့	ကျောင်း အရေ အတွက်	ဆရာ/ ဆရာမ ဦးရေ	ကျောင်းသား / သူဦးရေ	ဆရာနှင့် ကျောင်းသား အချိုး
၁	တောင်ကြီး	၁၄	၂၈	၆၄၈၁	၁:၂၁
၂	အေးသာယာ	၃	၁၁	၇၁၂	၁:၆၆
၃	ရွှေညောင်	၄	၂၄	၃၈၁	၁:၁၅

၄	ကျောက်တလုံး	၁	၄၁	၅၇၃	၁:၁၄
၅	ကျေးရွာအုပ်စု	၁၁၇	၂၂၉	၃၄၂	၁:၁
မြို့နယ်ချုပ်		၁၃၉	၃၅၆	၈၇၉	၁:၂၅

(ဂ) မူလတန်းကြိုကျောင်း

စဉ်	ကျောင်းအမည်	ကျောင်း ပေါင်း	ဆရာ/ ဆရာမဦး ရေ	ကျောင်းသား / သူဦးရေ	အချိုး
၁	တောင်ကြီး	၁၂	၈၃	၃၃၂၈၃	၁:၄၀
၂	အေးသာယာ	၃	၁၆	၄၅၇၆	၁:၆၆
၃	ရွှေညောင်	၂	၈	၃၇၉၁	၁:၃၃
၄	ကျောက်တ လုံး	၂	၇၄	၄၅၉၆	၁:၁၄
၅	ကျေးရွာအုပ် စု	၂၀	၄၆၀	၅၂၁၃	၁:၁
မြို့နယ်ချုပ်		၃၉	၆၄၁	၅၁၄၅၉	၁.၈

(ဃ) ဘုန်းတော်ကြီးသင် ပညာရေးကျောင်း

စဉ်	ကျောင်းအမည်	ဆရာ ဦးရေ	ကျောင်း သား/သူ	အချိုး
-----	-------------	-------------	-------------------	--------

			ဦးရေ	
၁	သာသနာ့တံခွန်	၁၀	၃၂၅	၁:၃၃
၂	လေသာတောင်	၂	၄၁	၁:၂၁
၃	စွယ်တော်	၄	၂၆	၁:၇
၄	ရွှေတောင်တန်း	၃၄	၁၂၁၄	၁:၃၆
၅	ဓမ္မဝိဂူ	၁၄	၂၈၄	၁:၂၀
၆	စိတ္တသုခ	၈	၂၆၈	၁:၃၄
၇	ရန်တိုင်းအောင်	၈	၂၇၅	၁:၃၄
၈	မေတ္တာ	၁၃	၁၄၀	၁:၁၁
၉	ပညာဥယျာဉ်	၄၃	၇၉၈	၁:၁၉
မြို့နယ်ချုပ်		၁၃၆	၃၃၇၁	၁:၂၅

(င) ကျောင်းနေအရွယ်ကလေးများ ကျောင်းအပ်နှံမှု

စဉ်	မြို့နယ်/မြို့	(၅)နှစ်ပြည့်ကလေး			ကျောင်းအပ်နှံမှု			ကျောင်းအပ်နှံမှု %
		က	မ	ပေါင်း	က	မ	ပေါင်း	
၁	တောင်ကြီး	၉၂၇	၁၁၂၂	၂၀၄၉	၉၂၇	၁၁၂၂	၂၀၄၉	၁၀၀
၂	အေးသာယာ	၇၈၃	၈၃၁	၁၆၁၄	၇၈၃	၈၃၁	၁၆၁၄	၁၀၀
၃	ရွှေညောင်	၅၇၉	၅၂၄	၁၁၀၃	၅၇၉	၅၂၄	၁၁၀၃	၁၀၀
၄	ကျောက်တလုံး	၃၉၀	၅၈၅	၉၇၅	၃၉၀	၅၈၅	၉၇၅	၁၀၀
၅	ကျေးရွာအုပ်စု	၇၉၁	၁၀၃၇	၁၈၂၈	၇၉၁	၁၀၃၇	၁၈၂၈	၁၀၀
မြို့နယ်ချုပ်		၃၄၇၀	၄၀၉၉	၇၅၆၉	၃၄၇၀	၄၀၉၉	၇၅၆၉	၁၀၀

(စ) တက္ကသိုလ်ဝင်တန်း အောင်မြင်မှု

စဉ်	မြို့နယ်/မြို့	၂၀၁၇-၂၀၁၈ ခုနှစ်			
		၆ ဖွဲ့ဝင်	ဗွဲ့ဝင်	ခွဲ ဖွဲ့	စု
၁	တောင်ကြီး	၆၀၉၅	၅၇၀၃	၂၀၆၅	၃၆.၂၁
၂	အေးသာယာ	၅၇၄	၅၅၅	၁၂၁	၂၁.၈၀
၃	ရွှေညောင်	၁၀၃၃	၉၅၆	၃၁၀	၃၂.၄၂
၄	ကျောက်တလုံး	၇၂	၆၉	၆	၈.၇
မြို့နယ်ချုပ်		၇၈၃	၇၇၆	၂၅၂	၃၄.၃၅

(ဆ) စာတတ်မြောက်မှုရာနှုန်း

မြို့နယ်	မြို့နယ်လူဦးရေ	(၁၅)နှစ်အထက်လူဦးရေ	စာတတ်မြောက်ဦးရေ	စာတတ်မြောက်မှုနှုန်း
တောင်ကြီး	၃၈၉၁၉၁	၂၇၅၁၃၄	၂၈၀၇၈၇	၉၃.၆၆

(ဇ) သင်ကြားမှု၊ သင်ယူမှု၊ အထောက်အကူပြုစာသင်ခန်းများ ဖွင့်လှစ်နိုင်မှု အခြေအနေ
 ၂၀၁၈ခုနှစ်၊ ဧပြီလမှ ၂၀၁၈ခုနှစ်၊ မတ်လကုန် အထိ စာရင်း အတိုင်း ဖြစ်ပါသည်။ ပြောင်းလဲမှုမရှိပါ ။

ကျန်းမာရေးကဏ္ဍ

၄၂။ တောင်ကြီးမြို့နယ်၏ ကျန်းမာရေးကဏ္ဍဆိုင်ရာ အချက်အလက် များမှာ အောက်ပါအတိုင်းဖြစ်ပါသည်-

(က) ဆေးရုံများ

၂၀၁၇ခုနှစ်၊ ဧပြီလမှ ၂၀၁၈ခုနှစ်၊ မတ်လကုန် အထိ စာရင်း အတိုင်း ဖြစ်ပါသည်။ ပြောင်းလဲမှုမရှိပါ ။

(ခ) ဆေးပေးခန်းများ

၂၀၁၇ခုနှစ်၊ ဧပြီလမှ ၂၀၁၈ခုနှစ်၊ မတ်လကုန် အထိ စာရင်း အတိုင်း ဖြစ်ပါသည်။ ပြောင်းလဲမှုမရှိပါ ။

(ဂ) ကျေးလက်ကျန်းမာရေးဌာန/ဌာနခွဲ

၂၀၁၇ခုနှစ်၊ ဧပြီလမှ ၂၀၁၈ခုနှစ်၊ မတ်လကုန် အထိ စာရင်း အတိုင်း ဖြစ်ပါသည်။ ပြောင်းလဲမှုမရှိပါ ။

(ဃ) ကျန်းမာရေးစောင့်ရှောက်မှု

စဉ်	မြို့နယ်/ မြို့	လူဦးရေ	ဆရာဝန်မှ ကျန်းမာရေး စောင့်ရှောက်မှုနှုန်း		သူနာပြုမှ ကျန်းမာရေး စောင့်ရှောက်မှုနှုန်း		လက်ထောက် ကျန်းမာရေးမှူးမှ ကျန်းမာရေး စောင့်ရှောက်မှုနှုန်း	
			ဆရာဝန် ဦးရေ	ဆရာဝန်နှင့် လူဦးရေ အချိုး	သူနာပြု ဦးရေ	သူနာပြုနှင့် လူဦးရေ အချိုး	လ/ထ ကျန်းမာရေးမှူး ဦးရေ	လ/ထ ကျန်းမာရေးမှူးနှင့် လူဦးရေ အချိုး
၁	တောင်ကြီး	၂၉၈၆၉၂	၃	၁:၉၉၅၆၄	၁၁	၁:၂၇၁၅၄	၃	၁:၉၉၅၆၄
၂	အေးသာယာ	၅၀၈၃၅	၁	၁:၅၀၈၃၅	၈	၁:၆၃၅၄	-	-
၃	ရွှေညောင်	၃၆၂၉၆	၂	၁:၁၈၀၃၄	၃	၁:၁၂၀၈၉	-	-
၄	ကျောက်တလုံး	၃၃၆၈	၁	၁:၃၃၆၈	၆	၁:၅၆၁	၁	၁:၃၃၆၈
မြို့နယ် ချုပ်		၃၈၉၁၉၁	၇	၁:၅၅၅၉၉	၂၈	၁:၁၃၉၀၀	၄	၁:၉၂၂၉၈

(င) ဒေသတွင်းအများဆုံးဖြစ်တတ်သောရောဂါများ

စဉ်	မြို့နယ်/ မြို့	ရောဂါအမျိုးအစား				
		ငှက်ဖျာ	ဝမ်း	တီဘီ	ဝမ်းကိုက်	အသည်းရော

		း		လျှာ						င်	
		ဖြစ်	သေ	ဖြစ်	သေ	ဖြစ်	သေ	ဖြစ်	ေ	ဖြစ်	သေ
၁	တောင်ကြီး	-	-	၅၈၇	-	၁၇၅	-	၁၀	-	၃၁၈	-
၂	အေးသာယာ	-	-	၇၈	-	၂၆	-	-	-	-	-
၃	ရွှေညောင်	-	-	၇၈	-	၂၇	-	၂၉	-	-	-
၄	ကျောက်တလုံး	-	-	၅၅	-	-	-	၈	-	-	-
မြို့နယ်ချုပ်		-	-	၇၉၈	-	၂၂၈	-	၁၄၄	-	၃၁၈	-

(စ) HIV/AIDS -ရောဂါ ဖြစ်ပွား/ သေဆုံးဦးရေ

စဉ်	မြို့နယ်/ မြို့	၂၀၁၇-၂၀၁၈		၂၀၁၈-၂၀၁၉	
		ဖြစ်	သေ	ဖြစ်	သေ
၁	တောင်ကြီး	၆	-	၆	-
၂	အေးသာယာ	-	-	-	-
၃	ရွှေညောင်	၂	၁	၁	-
၄	ကျောက်တလုံး	-	-	-	-
မြို့နယ်ချုပ်		၈	၁	၇	-

(ဆ) ကျန်းမာရေးဆိုင်ရာ အညွှန်းကိန်းများ

စဉ်	မြို့နယ်/ မြို့	မိခင်	ကလေး	လူ(၁၀၀၀)လျှင်
-----	-----------------	-------	------	---------------

		ဦးရေ	ဦးရေ	မွေးနှုန်း	မိခင်သေနှုန်း	မွေကင်းစကလေးသေနှုန်း	ကိုယ်ဝန်ကျက်နှုန်း
၁	တောင်ကြီး	၂၂၇၃	၁၄၇၇	၅.၀	၀.၆	၀.၆	၁.၂၆
၂	အေးသာယာ	၁၂၁၃	၁၂၀၇	၁.၂၆	-	၁.၂	၁.၀၃
၃	ရွှေညောင်	၄၇၁	၄၃၂	၀.၉၃	-	၀.၉	၂.၂
၄	ကျောက်တလုံး	၄၆	၄၅	၀.၄၆	-	၀.၀၁	၂.၂၉
မြို့နယ်ချုပ်		၄၀၀၃	၃၁၆၁	၇.၈	၀.၆	၀.၆	၁.၆၉

လူမှုရေးအသင်းအဖွဲ့များ

၄၃။ တောင်ကြီးမြို့နယ်ရှိ လူမှုရေးအသင်းအဖွဲ့များဆိုင်ရာ အချက်အလက်များမှာ အောက်ပါအတိုင်းဖြစ်ပါသည်-

(က) INGO

၂၀၁၈ခုနှစ်၊ ဧပြီလမှ ၂၀၁၈ခုနှစ်၊ မတ်လကုန် အထိ စာရင်း အတိုင်း ဖြစ်ပါသည်။ ပြောင်းလဲမှုမရှိပါ။

(ခ) NGO (ဦးရေ)

စဉ်	မြို့နယ်	အမျိုးသမီးရေးရာ	မိခင်/ကလေးအသင်း	စစ်မှုထမ်းဟောင်း	ကြက်ခြေနီ	အရန်မီးသတ်
၁	တောင်ကြီး	၄၂၃၃၆	၄၇၁၆၂	၇၁၄	၅၀၃	၇၆၀
၂	အေးသာယာ	၂၇၄၄	၂၀၃၇	၁၃၉	၁၀	၁၅၀

၃	ရွှေညောင်	၁၉၂၀	၈၇၀	၃၂၈	၇	၁၄၆
၄	ကျောက်တလုံ း	၆၀	၆၀	-	၃၀	၃၅
မြို့နယ်ချုပ်		၄၇၀၆၀	၅၀၁၂၉	၁၁၈၁	၅၅၀	၁၀၉၁

(ဂ) အသင်းအဖွဲ့များ

၂၀၁၇ခုနှစ်၊ ဧပြီလမှ ၂၀၁၈ခုနှစ်၊ မတ်လကုန် အထိ စာရင်း အတိုင်း ဖြစ်ပါသည်။ ပြောင်းလဲမှုမရှိပါ ။

အားကစားနှင့် ဖျော်ဖြေရေးလုပ်ငန်းများ

၄၄။ ၂၀၁၇ခုနှစ်၊ ဧပြီလမှ ၂၀၁၈ခုနှစ်၊ မတ်လကုန် အထိ စာရင်း အတိုင်း ဖြစ်ပါသည်။ ပြောင်းလဲမှုမရှိပါ။

အခန်း(၈)

ဘာသာရေးဆိုင်ရာအချက်အလက်များ

ဗုဒ္ဓဘာသာဆိုင်ရာ အဆောက်အဦများနှင့် သာသနာဝင်ပုဂ္ဂိုလ်များ

၄၅။ တောင်ကြီးမြို့နယ်ရှိ ဗုဒ္ဓဘာသာဆိုင်ရာ အဆောက်အဦများ နှင့် သာသနာဝင်ပုဂ္ဂိုလ်များဆိုင်ရာ အချက်အလက်များအား အောက် ပါ အတိုင်း ဖော်ပြအပ်ပါသည်-

(က) သာသနိကအဆောက်အဦများ

မြို့/မြို့နယ်	ဘုရား	စေတီ	ပုထိုး	ဘုန်းကြီးကျောင်း	သီလရှင်ကျောင်း	ဓမ္မာရုံ
တောင်ကြီး	၁၂၀၀	၅၃၇	၂	၁၀၂	၃၄	၃
အေးသာယာ	၇	၁၂	-	၃၄	၄	၁၂
ရွှေညောင်	-	၄	-	၃၁	-	၇
ကျောက်တလုံး	၁	၅	-	၅	-	၁
ကျေးရွာအုပ်စု	၁၃၉၆	၂၅၃၇	-	၁၆၄	၃	-
မြို့နယ်ချုပ်	၂၆၀၄	၃၀၉၅	၂	၃၃၆	၄၁	၂၃

(ခ) ရဟန်းသံဃာနှင့်သီလရှင်များ

စဉ်	ရဟန်း	သာမဏေ	သီလရှင်
တောင်ကြီး	၁၁၄၄	၂၉၇၀	၃၆၃
အေးသာယာ	၂၆၆	၃၁၉	၄၆
ရွှေညောင်	၁၁၇	၂၀၄	၂၂
ကျောက်တလုံး	၆၆	၁၅၀	၁၀
ကျေးရွာအုပ်စု	၇၇၄	၁၄၉၀	၉၉
မြို့နယ်ချုပ်	၂၃၆၇	၅၁၃၃	၅၄၀

(ဂ) ထင်ရှားသည့်ဘုရား၊စေတီနှင့်ပုထိုးများ

၂၀၁၇ခုနှစ်၊ ဧပြီလမှ ၂၀၁၈ခုနှစ်၊ မတ်လကုန် အထိ စာရင်း အတိုင်း ဖြစ်ပါသည်။ ပြောင်းလဲမှုမရှိပါ ။

(ဃ) ထင်ရှားသည့်ဘုန်းတော်ကြီးကျောင်းများ

မြို့နယ် ချုပ်	၂၅၇	၄/	၄၇	၂/၆	၈၉	၆/	၁၂၀	၁/	-	-	-	-
-------------------	-----	----	----	-----	----	----	-----	----	---	---	---	---

(၂) တံတားများ (ကျပ်သန်း)

စဉ်	အမျိုးအစား	လမ်းအရေအတွက်	အရှည်ပေ	မှတ်ချက်
၁	ကွန်ကရစ်	၄၅	၅၃၆	
၂	Box Culvert	၁၆၅	၆၅၃	
၃	Pipe Culvert	၅၃	၇၁၆	
၄	သစ်သား	၆၉	၉၈၃	
စုစုပေါင်း		၃၃၂	၂၈၈၈	

(၃) သောက်သုံးရေရရှိရေးလုပ်ငန်း

၂၀၁၇ခုနှစ်၊ ဧပြီလမှ ၂၀၁၈ခုနှစ်၊ မတ်လကုန် အထိ စာရင်း အတိုင်း ဖြစ်ပါသည်။ ပြောင်းလဲမှုမရှိပါ။

(၄) လျှပ်စစ်မီးလင်းရေးလုပ်ငန်း

၂၀၁၇ခုနှစ်၊ ဧပြီလမှ ၂၀၁၈ခုနှစ်၊ မတ်လကုန် အထိ စာရင်း အတိုင်း ဖြစ်ပါသည်။ ပြောင်းလဲမှုမရှိပါ။

(၅) မြစ်မ်းရောင်ကျေးရွာစီမံကိန်းလုပ်ငန်း

(ကျပ်သိန်း)

စဉ်	ကျေးရွာအုပ်စု	ကျေးရွာအမည်	အိမ်ခြေ	အိမ် ထောင်စု	ခွင့်ပြုငွေ
၁	ကတ္တူ	ပင်လဲမ်	၁၅၀	၁၅၀	

(၆) ကျေးလက်အိမ်ယာဖွံ့ဖြိုးရေးလုပ်ငန်း
မရှိပါ။

(၇) ကျေးလက်အိမ်သာလုပ်ငန်း
မရှိပါ။

(ခ) အစိုးရနှင့်ပြည်သူ့ဆောင်ရွက်သည့် ဒေသဖွံ့ဖြိုးရေးလုပ်ငန်းများ
၂၀၁၈-၂၀၁၉ခုနှစ်ရန်ပုံငွေခွဲဝေချခြင်း မရှိပါ

**မြို့ပြစီမံကိန်း (Town Plan)နှစ်(၃၀)အတွက် မြေအသုံးချမှု
ဆိုင်ရာလျာထားချက်**

၄၉။ ၂၀၁၇ခုနှစ်၊ ဧပြီလမှ ၂၀၁၈ခုနှစ်၊ မတ်လကုန် အထိ စာရင်း
အတိုင်း ဖြစ်ပါသည်။ ပြောင်းလဲမှုမရှိပါ။

အခန်း(၁၀)


အထွေထွေ

၅၀။ **အခြားတင်ပြလိုသောအချက်များ**

၂၀၁၇ခုနှစ်၊ ဧပြီလမှ ၂၀၁၈ခုနှစ်၊ မတ်လကုန် အထိ စာရင်း
အတိုင်း ဖြစ်ပါသည်။ ပြောင်းလဲမှုမရှိပါ။

နိဂုံး

၅၁။ တောင်ကြီးမြို့နယ်၏ ဒေသဆိုင်ရာအချက်အလက်များကို
ဌာန ဆိုင်ရာများမှပေးပို့သော အချက်အလက်များ၊ ဒေသဆိုင်ရာ
အချက် အလက် စာစောင်များ၊ မှတ်တမ်းများအပေါ်တွင်
အခြေခံလျက် အကျဉ်းချုံး ပြုစုထားခြင်းဖြစ်ပါသည်။ ဒေသဆိုင်ရာ
အချက် အလက် များအားမှတ်တမ်း တင်စုစည်းတင်ပြခြင်းအားဖြင့်
တောင်ကြီးမြို့နယ် တစ်ခုလုံး၏ အချက်အလက်နှင့် ဖွံ့ဖြိုးတိုးတက်မှု
အခြေအနေများကို လေ့လာသိရှိနိုင်ပြီး မိမိတို့၏လုပ်ငန်းများကို
အထောက်အကူ ပြုမည် ဖြစ်ပါကြောင်း တင်ပြအပ်ပါသည်။



မြို့နယ်အုပ်ချုပ်ရေးမှူး
မြို့နယ်အထွေထွေအုပ်ချုပ်ရေးဦးစီးဌာန
တောင်ကြီးမြို့

ရက်စွဲ၊ ၂၀၁၈ ခုနှစ်၊ စက်တင်ဘာ လ ()ရက်