

ကန့်သတ်

ရှမ်းပြည်နယ်

တောင်ကြီးခရိုင်၊ ကလေးမြို့နယ်

မြို့နယ်အထွေထွေအုပ်ချုပ်ရေးဦးစီးဌာန

ကလေးမြို့

ဒေသဆိုင်ရာအချက်အလက်များ

ရက်စွဲ၊ ၂၀၁၈ ခုနှစ်၊ စက်တင်ဘာလ ၃၀ ရက်

ကန့်သတ်

အပိုင်း (၁)

၂၀၁၇ ခုနှစ် ၊ ဧပြီလမှ ၂၀၁၈ ခုနှစ်၊မတ်လအထိ

ဒေသဆိုင်ရာ

အချက်အလက်များ

စဉ်	အကြောင်းအရာ	စာမျက်နှာ	
		မှ	ထိ
	မြေပုံ		
	အခန်း(၁) နိဒါန်း နှင့် ဒေသသမိုင်း		
၁။	နိဒါန်း	၁	၁
၂။	ဒေသသမိုင်းအကျဉ်း	၁	၃
	အခန်း(၂) ပထဝီဝင်အနေအထား		
၃။	တည်နေရာနှင့် အကျယ်အဝန်း	၃	၆
၄။	နယ်နိမိတ်	၆	၆
၅။	မြေမျက်နှာသွင်ပြင်	၆	၆
၆။	ရေဆင်း	၇	၇
၇။	ပင်လယ်ရေမျက်နှာပြင်အထက်အမြင့်	၇	၇
	အခန်း(၃) ရာသီဥတုနှင့်သဘာဝပတ်ဝန်းကျင်		
၈။	ရာသီဥတု	၇	၈
၉။	သဘာဝပေါက်ပင်	၈	၈
၁၀။	တောရိုင်းတိရိစ္ဆာန်များ	၉	၉
၁၁။	သဘာဝပတ်ဝန်းကျင်လက်ရှိအခြေအနေ	၉	၉
၁၂။	သဘာဝဘေးပတ်ဝန်းကျင်ထိန်းသိမ်းရေးဆိုင်ရာ လုပ်ငန်း	၉	၁၀
၁၃။	သဘာဝဘေးအန္တရာယ် ကျရောက်မှု	၁၀	၁၀

	အခန်း(၄) လူဦးရေဆိုင်ရာအချက်အလက်များ		
၁၄။	နေထိုင်သည့်တိုင်းရင်းသားလူမျိုးစုများ	၁၁	၁၁
၁၅။	အိမ်ခြေ ၊ အိမ်ထောင်စုနှင့်လူဦးရေ (က) အိမ်ခြေ၊အိမ်ထောင်စု (ခ) လူဦးရေ	၁၂ ၁၆	၁၅ ၁၉
၁၆။	လူဦးရေတိုးနှုန်းနှင့် ကျား/မ အချိုး (က) လူဦးရေတိုးနှုန်းနှင့်ကျား/မအချိုး (ခ) မွေးဖွား၊သေဆုံး၊ပြောင်းဝင်၊ပြောင်းထွက် လူဦးရေ	၂၀ ၂၂	၂၁ ၂၃
၁၇။	ကိုးကွယ်သည့်ဘာသာ	၂၄	၂၅
၁၈။	နိုင်ငံခြားသားများနေထိုင်မှု	၂၆	၂၆
	အခန်း(၅) အုပ်ချုပ်ရေးဆိုင်ရာအချက်အလက်များ		
၁၉။	အုပ်ချုပ်ရေးနယ်မြေ ဖွဲ့စည်းမှု	၂၆	၂၆
၂၀။	ရွေးကောက်ပွဲဆိုင်ရာ ကိစ္စရပ်များ (က) မြို့နယ်ရွေးကောက်ပွဲကော်မရှင်အဖွဲ့ခွဲအဖွဲ့ဝင် စာရင်း (ခ) ဆန္ဒမဲပေးပိုင်ခွင့်ရှိသူဦးရေ (ဂ) နိုင်ငံရေးပါတီများ (ဃ) ရွေးချယ်ခံရသောလွှတ်တော်ကိုယ်စားလှယ်များ	၂၇ ၂၈ ၃၀ ၃၀	၂၇ ၂၉ ၃၀ ၃၀
	အခန်း(၆) စီးပွားရေးဆိုင်ရာ အချက်အလက်များ		
၂၁။	စီးပွားရေးဆိုင်ရာ ခြုံငုံသုံးသပ်ချက်	၃၁	၃၁
၂၂။	မြေအသုံးချမှု	၃၁	၃၃
၂၃။	ဆည်မြောင်းတာဝန်များနှင့်ဆည်ရေသောက်ဧရိယာ (က) ကိုယ့်အားကိုယ်ကိုးဆည်များ		
		၃၄	၃၄

	(ခ) မြစ်ရေတင်စီမံကိန်းများ	၃၄	၃၄
	(ဂ) တာတမံများ/ရေထိန်းတံခါးများ	၃၅	၃၅
၂၄။	စိုက်ပျိုးရေးလုပ်ငန်း		
	(က) အဓိကသီးနှံ(၁၀)မျိုး စိုက်ပျိုးထုတ်လုပ်မှု	၃၅	၃၆
	(ခ) နှစ်ရှည်သီးနှံစိုက်ပျိုးမှုအခြေအနေ	၃၆	၃၇
	(ဂ) အခြားဈေးကွက်ဝင်သီးနှံများစိုက်ပျိုးထုတ်လုပ်မှု	၃၇	၃၉
	(ဃ) လယ်ယာသုံးစက်ကိရိယာ သုံးစွဲမှုအခြေအနေ	၄၀	၄၀
	(င) လယ်ယာသုံးထယ်ထွန်နှင့်ကျွဲနွားကောင်ရေ	၄၀	၄၀
	(စ) ဒေသတွင်းဆန်ဖူလုံမှုရာခိုင်နှုန်း	၄၁	၄၁
	(ဆ) ဒေသတွင်းဆီဖူလုံမှုရာခိုင်နှုန်း	၄၁	၄၁
၂၅။	မွေးမြူရေးလုပ်ငန်း		
	(က) မွေးမြူရေးဇုန်များ	၄၂	၄၂
	(ခ) မြို့မွေးမြူရေး(ကောင်ရေ)	၄၂	၄၄
	(ဂ) မြို့အသားထုတ်လုပ်မှု(ပိဿာ)	၄၄	၄၄
	(ဃ) မြို့ကြက်/ဘဲ/ငှက်/ငှက်ထုတ်လုပ်မှု(လုံး)	၄၅	၄၅
	(င) မြို့နို့ထွက်ပစ္စည်းထုတ်လုပ်မှု	၄၆	၄၆
	(စ) မြို့အတွင်းငါးပုစွန်မွေးမြူမှုအခြေအနေ	၄၆	၄၆
	(ဆ) ရေချိုရေငန်ငါးဖမ်းခြင်းလုပ်ငန်းမှအသားထုတ်လုပ်မှု (တန်)	၄၆	၄၆
၂၆။	စက်မှုလက်မှုလုပ်ငန်း		
	(က) စက်မှုဇုန်များ	၄၇	၄၇
	(ခ) မြို့ရှိစက်ရုံများ	၄၇	၄၇
	(ဂ) မြို့ရှိအလုပ်ရုံများ	၄၈	၄၈
	(ဃ) အိမ်တွင်းစက်မှုလက်မှုလုပ်ငန်းများ	၄၈	၄၈
၂၇။	သစ်တောလုပ်ငန်းဆောင်ရွက်မှုအခြေအနေ		
	(က) သစ်တောများ	၄၉	၄၉
	(ခ) စီးပွားဖြစ်သစ်တောစိုက်ခင်း	၄၉	၄၉
	(ဂ) သစ်ထုတ်လုပ်မှု	၄၉	၄၉

	(ဃ) သစ်တောထွက်ပစ္စည်းများ	၅၀	၅၀
၂၈။	တွင်းတွက်ပစ္စည်းထုတ်လုပ်မှုလုပ်ငန်း (က) ခါတ်သတ္တုတူးဖော်ထုတ်လုပ်မှု (ခ) ကျောက်မျက်တူးဖော်ထုတ်လုပ်မှု	၅၁ ၅၂	၅၁ ၅၂
၂၉။	စွမ်းအင်နှင့်လျှပ်စစ်ကဏ္ဍ (က) ခါတ်ဆီဒီဇယ်အရောင်းဆိုင် (ခ) သဘာဝခါတ်ငွေ့အရောင်းဆိုင်	၅၂ ၅၃	၅၃ ၅၃
၃၀။	ဆက်သွယ်ရေး (က) စာတိုက်၊ ကြေးနန်း၊ တယ်လီဖုန်း၊ အင်တာနက်	၅၄	၅၄
၃၁။	ပို့ဆောင်ရေးနှင့်လမ်းပန်းဆက်သွယ်ရေးလုပ်ငန်း (က) လေကြောင်းလမ်း (ခ) ရေကြောင်းလမ်း (ဂ) ရထားလမ်းနှင့်ဘူတာရုံများ (ဃ) ကားဂိတ်များ	၅၅ ၅၅ ၅၅ ၅၆	၅၅ ၅၅ ၅၅ ၅၆
၃၂။	လမ်းဦးစီးဌာနလုပ်ငန်းများ (က) မြို့နယ်တွင်းကားလမ်းများ (ခ) မြို့ချင်းဆက်လမ်းများ (ဂ) တံတားများ (ဃ) လမ်းတံတားသုံးစက်ကိရိယာများ (င) လမ်း၊ တံတားအသုံးပြုခကောက်ခံသည့်လုပ်ငန်း	၅၇ ၅၇ ၅၈ ၅၈ ၅၉	၅၇ ၅၇ ၅၈ ၅၈ ၅၉
၃၃။	ဟိုတယ်နှင့်ခရီးသွားလုပ်ငန်း (က) ဟိုတယ်၊ မိုတယ်၊ အင်း၊ တည်းခိုခန်း (ခ) ကမ်းခြေ/ အပန်းဖြေနေရာ	၅၉ ၆၀	၆၀ ၆၀

၃၄။	သမဝါယမအသင်းများ	၆၂	၆၃
၃၅။	စီးပွားရေးဆိုင်ရာ အခြေခံအောက်အင်္ဂါများ (က) ကုမ္ပဏီ၊ ကုန်စည်ဒိုင်၊ ပွဲရုံ၊ ဈေးနှင့် ကုန်တိုက်များ (ခ) ဘဏ်များ (ဂ) စတိုးဆိုင်နှင့် အရောင်းဆိုင်များ	၆၄ ၇၀ ၇၁	၇၀ ၇၀ ၇၁
၃၆။	စည်ပင်သာယာရေးလုပ်ငန်းများ (က) ဈေးလုပ်ငန်း (ခ) သောက်သုံးရေရရှိရေးလုပ်ငန်း (ဂ) သန့်ရှင်းရေးလုပ်ငန်းများ (ဃ) လမ်း၊ တံတားလုပ်ငန်းများ	၇၂ ၇၂ ၇၃ ၇၄	၇၂ ၇၃ ၇၃ ၇၅
၃၇။	ပုံနှိပ်လုပ်ငန်းနှင့် မီဒီယာလုပ်ငန်းများ (က) ပုံနှိပ်လုပ်ငန်းနှင့် တေးသံသွင်း၊ ဗွီဒီယို (ခ) မီဒီယာလုပ်ငန်းများ	၇၆ ၇၇	၇၇ ၇၇
၃၈။	ပြည်တွင်းအသားတင်ထုတ်လုပ်မှုနှင့် ဝန်ဆောင်မှုတန်ဖိုး	၇၈	၇၉
၃၉။	တစ်ဦးချင်းဝင်ငွေ	၈၀	၈၀
၄၀။	အသက်မွေးဝမ်းကြောင်းလုပ်ငန်းအလိုက်အလုပ် လုပ်သူဦးရေ	၈၀	၈၃
၄၁။	အလုပ်လုပ်နိုင်သူဦးရေနှင့် အလုပ်လက်မဲ့ဦးရေ	၈၃	၈၅

	<p style="text-align: center;">အခန်း(၇)</p> <p style="text-align: center;">လူမှုရေးဆိုင်ရာ အချက်အလက်များ</p>		
<p>၄၂။</p>	<p>ပညာရေးကဏ္ဍ</p> <p>(က) အဆင့်မြင့်ပညာ</p> <p>(ခ) အခြေခံပညာ</p> <p>(ဂ) မူလတန်းကျောင်း</p> <p>(ဃ) ဘုန်းတော်ကြီးသင်ပညာရေးကျောင်း</p> <p>(င) ကျောင်းနေအရွယ်ကလေးများ ကျောင်းအပ်နှံမှု</p> <p>(စ) တက္ကသိုလ်ဝင်တန်းအောင်မြင်မှု</p> <p>(ဆ) စာတတ်မြောက်မှု ရာခိုင်နှုန်းအခြေအနေ</p> <p>(ဇ) သင်ကြားမှု သင်ယူမှုအထောက်အကူပြုစာသင်ခန်း များဖွင့်လှစ်နိုင်မှု</p> <p>(ဈ) စာကြည့်တိုက်များဖွင့်လှစ်နိုင်မှု</p>	<p>၈၆</p> <p>၈၆</p> <p>၈၈</p> <p>၈၉</p> <p>၈၉</p> <p>၉၀</p> <p>၉၀</p> <p>၉၁</p> <p>၉၂</p>	<p>၈၆</p> <p>၈၈</p> <p>၈၉</p> <p>၈၉</p> <p>၉၀</p> <p>၉၀</p> <p>၉၂</p> <p>၉၄</p>
<p>၄၃။</p>	<p>ကျန်းမာရေးကဏ္ဍ</p> <p>(က) ဆေးရုံများ</p> <p>(ခ) ဆေးပေးခန်းများ</p> <p>(ဂ) ကျေးလက်ကျန်းမာရေးဌာန/ဌာနခွဲ</p> <p>(ဃ) ကျန်းမာရေးစောင့်ရှောက်မှု</p> <p>(င) ဒေသတွင်း အများဆုံးဖြစ်တတ်သောရောဂါများ</p>	<p>၉၄</p> <p>၉၅</p> <p>၉၆</p> <p>၉၇</p> <p>၉၈</p>	<p>၉၄</p> <p>၉၅</p> <p>၉၇</p> <p>၉၇</p> <p>၉၈</p>

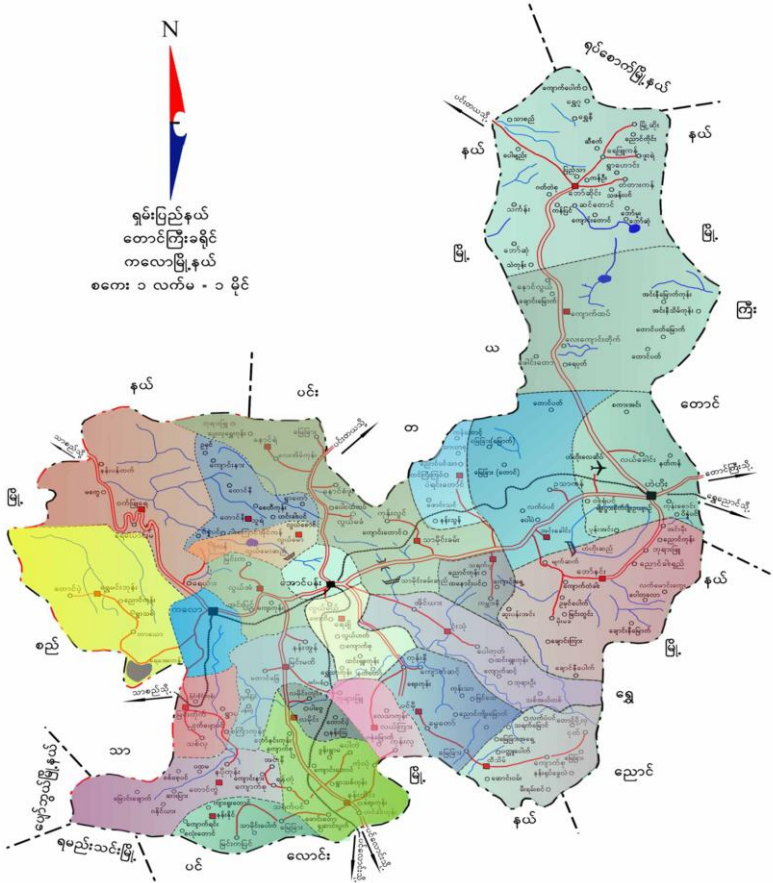
	(စ) HIV/ AIDS-ရောဂါဖြစ်ပွား/ သေဆုံးဦးရေ	၉၈	၉၈
	(ဆ) ကျန်းမာရေးဆိုင်ရာ အညွှန်းကိန်းများ	၉၈	၉၈
	(စ) ကျန်းမာရေးအတွက်အစိုးရအသုံးစရိတ်	၉၉	၉၉
၄၄။	လူမှုရေးအသင်းအဖွဲ့များ		
	(က) INGO	၉၉	၉၉
	(ခ) NGO (ဦးရေ)	၁၀၀	၁၀၂
	(ဂ) အသင်းအဖွဲ့များ	၁၀၂	၁၀၃
၄၅။	အားကစားနှင့် ဖျော်ဖြေရေးလုပ်ငန်းများ	၁၀၄	၁၀၄
၄၆။	အခန်း(၈) ဘာသာရေးနှင့် သမိုင်းဝင်အဆောက်အဦများ ဗုဒ္ဓဘာသာဆိုင်ရာအဆောက်အဦများနှင့်သာသနာဝင် ပုဂ္ဂိုလ်များ		
	(က) သာသနိကအဆောက်အဦများ	၁၀၄	၁၀၆
	(ခ) ရဟန်းသာမဏေနှင့်သီလရှင်များ	၁၀၆	၁၀၈
	(ဂ) ထင်ရှားသည့်ဘုရား၊စေတီ၊ပုထိုးများ	၁၀၈	၁၀၈
	(ဃ) ထင်ရှားသည့်ဘုန်းတော်ကြီးကျောင်းများ	၁၀၈	၁၀၉
၄၇။	အခြားဘာသာရေးအဆောက်အဦများ	၁၀၉	၁၀၉
၄၈။	သမိုင်းဝင်ထင်ရှားသောအဆောက်အဦနှင့်နေရာများ	၁၁၀	၁၁၀

၄၉။	<p style="text-align: center;">အခန်း(၉)</p> <p style="text-align: center;">ကျေးလက်ဒေသဆိုင်ရာအချက်အလက်များ</p> <p>ဒေသဖွံ့ဖြိုးရေးလုပ်ငန်းများဆောင်ရွက်နိုင်မှုအခြေအနေ</p> <p>(က) ကျေးလက်ဒေသဖွံ့ဖြိုးတိုးတက်ရေး ဦးစီးဌာနမှဆောင်ရွက်သည့်လုပ်ငန်းများ</p> <p>(ခ) အစိုးရပြည်သူ့ဆောင်ရွက်သည့်ဖွံ့ဖြိုးရေးလုပ်ငန်းများ</p>	၁၁၀	၁၁၄
၅၀။	<p>မြို့ပြစီမံကိန်း(Town Plan)နှစ်(၃၀)အတွက်မြေအသုံးချမှုဆိုင်ရာလျာထားချက်</p>	၁၁၆	၁၁၆
၅၁။	<p style="text-align: center;">အခန်း(၁၀)</p> <p style="text-align: center;">အထွေထွေ</p> <p>အခြားတင်ပြလိုသောအချက်များ</p>	၁၁၇	၁၁၇
၅၂။	<p>နိဂုံး</p>	၁၁၇	၁၁၇

ကလေးမြို့နယ် မြေပုံ



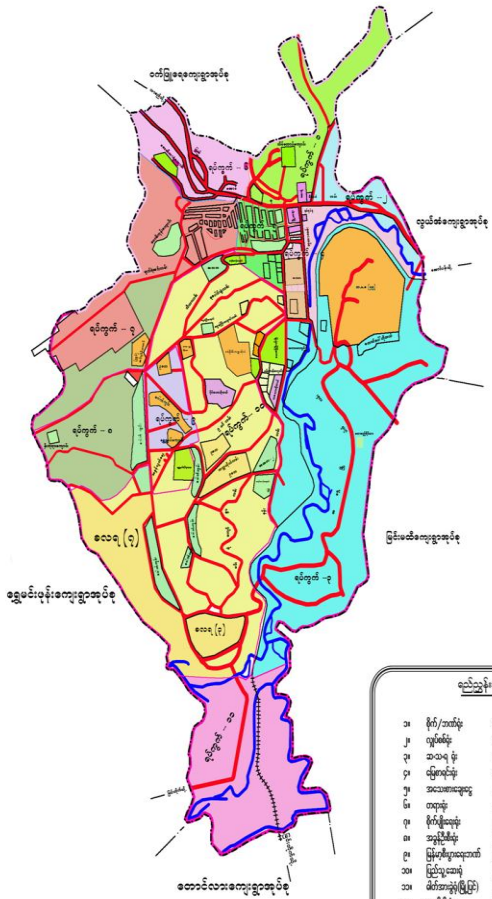
ရှမ်းပြည်နယ်
တောင်ကြီးခရိုင်
ကလေးမြို့နယ်
စကေး ၁ လက်မ - ၁ မိုင်



ညွှန်းဆိုချက်

၁။ မြို့ (ကလေးမြို့၊ အောင်ပန်းမြို့)	■
၂။ ကော့ရှားအုပ်စု(၂၅)အုပ်စု	■
၃။ ကော့ရှား(၂၅)မြို့နယ်	○
၄။ ကော့ရှား အုပ်စုနယ်နိမိတ်	○
၅။ ကားလမ်း	—
၆။ ရထားလမ်း	—

ကလေးမြို့ အကွက်ချ မြေပုံ



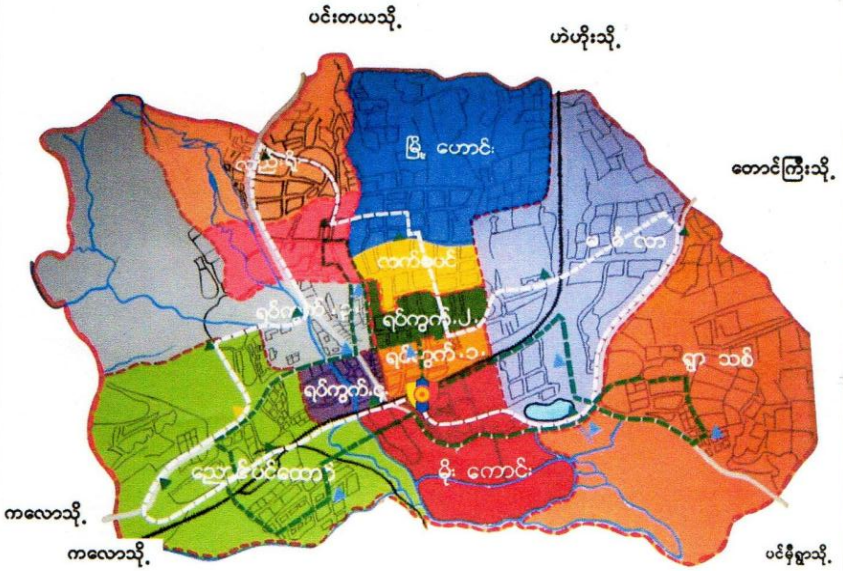
စဉ်သွန်းချက်

၁	စိုက်ပျိုးရေး	၁၆	စက်မှုဇုန်
၂	ကျွန်း	၁၇	၀-၀-၀ မှ
၃	၁-၁-၃ မှ	၁၈	၀-၄-၀ မှ
၄	မြို့နယ်	၁၉	စီးပွား
၅	အလယ်ကျေးရွာ	၂၀	အိမ်နိမ့် မှ
၆	ကျေး	၂၁	တိုင်/ပုံ/ကျေး
၇	စိုက်ပျိုးရေး	၂၂	ဥယျာဉ်
၈	အပူချိန်	၂၃	စိုက်ပျိုးရေး
၉	မြို့နယ်/ကျေးရွာ	၂၄	ရုံး
၁၀	မြို့နယ်/ကျေးရွာ	၂၅	ကျေးရွာ
၁၁	စက်မှုဇုန် (၆)	၂၆	သစ်ကျေး
၁၂	သစ်ကျေး	၂၇	ကျေးရွာ/ကျေး
၁၃	ကျေး	၂၈	ကျွန်း
၁၄	မြို့/ကျေး	၂၉	ကျေး/ကျေး မှ
၁၅	ကျေး/ကျေး	၃၀	မြို့နယ်
ကျေး			
ကျေး			
မြို့နယ်	+++++		
မြို့နယ်	-----		
စိုက်ပျိုးရေး/မြို့နယ်	~~~~~		
ကျေး	~~~~~		

အောင်ပန်းမြို့ အကွက်ချမြေပုံ



စကေး ၁" = ၁ မိုင်



ရည်ညွှန်းချက်

- (၁)ရပ်ကွက်
- (၂)ရပ်ကွက်
- (၃)ရပ်ကွက်
- (၄)ရပ်ကွက်
- ညောင်ပင်ထောင်ရပ်ကွက်
- မိုးကောင်းရပ်ကွက်
- မင်္ဂလာရပ်ကွက်
- ရွာသစ်ရပ်ကွက်
- မြို့ဟောင်းရပ်ကွက်
- ရွာငံစုရပ်ကွက်
- လှည့်ရိုးရပ်ကွက်
- လက်မပင်ရပ်ကွက်
- ဧရာကန်
- ရထားလမ်း
- ကားလမ်း
- ရဲစခန်း

ကလောမြို့နယ်၏ ဒေသဆိုင်ရာအချက်အလက်များ

အခန်း(၁)

နိဒါန်းနှင့်ဒေသသမိုင်း

နိဒါန်း

၁။ အထွေထွေအုပ်ချုပ်ရေးဦးစီးဌာနသည် ပြည်ထောင်စုအစိုးရအဖွဲ့ရုံး၊ ဝန်ကြီးဌာနအောက်ရှိလက်ရှိဌာနတစ်ခုဖြစ်ပြီး တရားဥပဒေစိုးမိုးရေး၊ ရပ်ရွာအေးချမ်းသာယာရေး၊ ဒေသဖွံ့ဖြိုးရေးနှင့် ပြည်သူ့အကျိုးပြုဆောင်ရွက်ရေး ဟူသော ရည်မှန်းချက် တာဝန်များကို အောင်မြင်အောင်ဆောင်ရွက်လျက်ရှိပါသည်။ အထွေထွေ အုပ်ချုပ်ရေးဦးစီးဌာနတွင် တာဝန်ထမ်းဆောင်ကြသည့် အဆင့်ဆင့်သောအရာထမ်း၊ အမှုထမ်းများသည် ရုံးချုပ်အဆင့်မှ အောက်ခြေရပ်ကွက်/ ကျေးရွာအုပ်စုအဆင့်အထိ အထွေထွေ အုပ်ချုပ်ရေးဦးစီးဌာနရုံးအသီးသီး တွင်တာဝန်ထမ်းဆောင်ကြရပြီး နိုင်ငံတော်အုပ်ချုပ်ရေးယန္တရား ချောမွေ့စွာလည်ပတ်ရေးတွင်ပါဝင်ဆောင်ရွက်ခြင်း၊ ဝန်ကြီးဌာန၏ ရည်မှန်းချက် တာဝန်များ၊ အခြားဝန်ကြီးဌာနမှပေးအပ်သော လုပ်ငန်းတာဝန်များနှင့် ဒေသဆိုင် ရာအချက်အလက်များပြုစုခြင်းဖြင့် မိမိတို့၏ လုပ်ငန်းဆောင်ရွက်ရာတွင် အထောက်အကူပြုသကဲ့သို့ အကြီးအကဲများနယ်မြေသို့ ကွင်းဆင်းရာတွင် နယ်မြေ၏ အချက်အလက်များကို လွယ်ကူစွာသိရှိနိုင်မည်ဖြစ်ပါသည်။ ဤ စာအုပ်သည် ကလောမြို့၏ ဒေသဆိုင်ရာ အချက်အလက်များအား (၂၀၁၇- ၂၀၁၈)အထိ သက်ဆိုင်ရာဌာန အသီးသီးမှ ပေးပို့သော ကိန်းဂဏန်းများနှင့်အညီပြုစုတင်ပြထားခြင်းဖြစ်ပါသည်။

ဒေသသမိုင်းအကျဉ်း

၂။ ကလောမြို့သည်ပလောင်လူမျိုးများစတင်တည်ထောင်ခဲ့ပြီး ကလောမြို့မှာ ကလောက်ဟူသည့် ပလောင်စကားမှ ဆင်းသက်လာသည့် အမည်ဖြစ်ပါသည်။ ဒုတိယကမ္ဘာစစ် မဖြစ်မီစော်ဘွားများ အုပ်ချုပ်ခဲ့ပြီးနောက် နယ်ပိုင်ဝန်ထောက်ရုံးစိုက်ရာမှမြို့ဖြစ်ခဲ့ပြီး အောင်ပန်းမြို့တွင် မြို့ပိုင်ရုံးစိုက်ခဲ့ပါသည်။ (၂၇.၄.၁၉၅၉)ရက်နေ့တွင် စော်ဘွားများအာဏာစွန့်လွှတ်ပြီးနောက်

(၁၀.၆.၁၉၆၆)ရက်နေ့တွင် ကလောမြို့၌ မြို့ပိုင်ရုံးစတင်ဖွင့်လှစ်၍ မြို့နယ်ခွဲများပြင်ဆင်သတ်မှတ်ခဲ့ပါသည်။ ကလောမြို့နယ်၏ မြို့နယ်ခွဲများအဖြစ် အောင်ပန်းမြို့နယ်ခွဲ၊ ဟဲဟိုးမြို့နယ်ခွဲများဖြစ်ခဲ့ပါသည်။ ကလောမြို့နယ်သည် ပဒေသရာဇ်ခေတ်၊ ဒုတိယကမ္ဘာစစ်မဖြစ်ပွားမီ ဗြိတိသျှအစိုးရခေတ်၊ လွတ်လပ်ရေးရပြီး (၂၇.၄.၁၉၅၉)ရက်နေ့ မတိုင်မီ စော်ဘွားခေတ် ဒုတိယကမ္ဘာစစ် မဖြစ်ပွားမီကာလအတွင်း မြန်မာပြည်အား ဗြိတိသျှအစိုးရများ အုပ်ချုပ်ခဲ့စဉ်က ရှမ်းပြည်နယ်အား ဗြိတိသျှလက်အောက်ခံ ရှမ်းစော်ဘွားများက အုပ်ချုပ်ခဲ့ပါသည်။ ကလောမြို့သည် ရှမ်းပြည်နယ်တောင်ပိုင်း တောင်ကြီးခရိုင်ဝန်၏ နယ်ခြားခရိုင်လက်အောက်တွင်ပါဝင်ပြီး မျက်နှာဖြူ နယ်ခြားဝန်ထောက် ရုံးစိုက်ရာမြို့ဖြစ်ခဲ့ပါသည်။ နယ်ပိုင်ဝန်ထောက်သည် ကလောမြို့တွင် ရုံးစိုက်ရာမြို့နယ်အဆင့်ဖြစ်ပြီး အောင်ပန်းမြို့တွင် မြို့ပိုင်ရုံးစိုက်ခဲ့ပါသည်။ ရှေးယခင်က ကလောမြို့သည် အောင်ပန်းမြို့နယ်၏ လက်အောက်တွင်ရှိခဲ့ပြီးနောက်ပိုင်း ရှမ်းပြည်နယ်ဦးစီးအဖွဲ့က အောင်ပန်းမြို့နယ်အစား ကလောမြို့နယ်အဖြစ် ပြန်လည်ဖွဲ့စည်းရန်နှင့်စော်ဘွားများအုပ်ချုပ်ခဲ့သည့် (၈)နယ်တွင် ပါဝင်ခဲ့သော ကျေးရွာအုပ်စုများနှင့်ကျေးရွာများ၊ မြို့နယ်အနေအထားနှင့်ကိုက်ညီအောင်ဖွဲ့စည်းရန်ပြင်ဆင်ရေးဆွဲပြီး ပြည်ထောင်စု မြန်မာနိုင်ငံတော်လှန်ရေးအစိုးရပြည်ထဲရေးဌာနသို့ တင်ပြအတည်ပြုချက်ဖြင့် (၁.၁၀.၁၉၆၅)ရက်နေ့မှ ကလောမြို့နယ်ဖြစ်လာခဲ့သည်။ (၁၀.၆.၁၉၆၆)ရက်နေ့မှ အောင်ပန်းမြို့တွင် ရုံးစိုက်ရာမှ ကလောမြို့သို့ပြောင်းရွှေ့ရုံးစိုက်ခဲ့ပါသည်။ ကလောမြို့တွင် မြို့ပိုင်တစ်ဦးနှင့်အောင်ပန်း၊ ဟဲဟိုးမြို့နယ်ခွဲများတွင် လက်ထောက်မြို့ပိုင်တစ်ဦးစီခန့်ထား၍ အုပ်ချုပ်ခဲ့ပါသည်။ ကလောမြို့နယ် နယ်ပိုင်ဝန်ထောက်သည် ကလောမြို့တွင်ရုံးစိုက်ပြီး ကလောမြို့နယ်၊ ပင်းတယမြို့နယ်၊ ရွာငံမြို့နယ်၊ ရပ်စောက်မြို့နယ်တို့ကိုအုပ်ချုပ်ခဲ့သည်။ ၁၉၇၄ခုနှစ်မှ ၁၉၈၈ခုနှစ်အထိ မြို့နယ်ပြည်သူ့ကောင်စီ၊ ၁၉၈၈ခုနှစ်မှ ၁၉၉၇ခုနှစ်ထိ မြို့နယ်ငြိမ်ဝပ်ပိပြားမှုတည်ဆောက်ရေးအဖွဲ့၊ ၁၉၉၇ခုနှစ်မှ

(၃၀.၁.၂၀၁၁) ရက်နေ့အထိ မြို့နယ်အေးချမ်းသာယာ ရေးနှင့်ဖွံ့ဖြိုးရေး ကောင်စီ၊ (၃၀.၃.၂၀၁၁)ရက်နေ့မှ ယနေ့အထိ မြို့နယ်အထွေထွေအုပ်ချုပ်ရေးဦးစီးဌာနမှ အုပ်ချုပ်ရေးပိုင်းအား တာဝန်ယူဆောင်ရွက်လျက်ရှိပြီး ကလေးမြို့ကို ပြည်ထဲရေးနှင့်သာသနာရေးဝန်ကြီးဌာန၏ (၃၀.၈.၁၉၇၃) ရက်စွဲပါစာအမှတ်၊ ၂/၂၁၅/အထ(၂)ဖြင့် ထုတ်ပြန်သည့်အမိန့်ကြော်ငြာစာဖြင့် ဖွဲ့စည်းခဲ့ပါသည်။ အောင်ပန်းမြို့ကို ပြည်ထဲရေးနှင့်သာသနာရေးဝန်ကြီးဌာန၏ (၃၀.၈.၁၉၇၃)ရက်စွဲပါစာအမှတ်၊ ၂/၂၁၆/အထ(၂)ဖြင့် ထုတ်ပြန်သည့် အမိန့်ကြော်ငြာစာဖြင့် ဖွဲ့စည်းခဲ့ပါသည်။ ၂၀၁၄ခုနှစ်တွင် အောင်ပန်းမြို့ကို ရှမ်းပြည်နယ်အထွေထွေအုပ်ချုပ်ရေးဦးစီးဌာန၏ (၃.၁၁.၂၀၁၄)ရက်စွဲပါစာအမှတ်၊ ၂/၅၂-၉/(၉)/ရေး ၁ (အထဥ)အရ အောင်ပန်းမြို့၊ မြို့အုပ်ချုပ်ရေးမှူးရုံးအဖြစ် (၅.၁၁.၂၀၁၄)ရက်နေ့တွင် စတင်ဖွင့်လှစ်ခဲ့ပြီး အထွေထွေအုပ်ချုပ်ရေးဦးစီးဌာန၊ ဦးစီးအရာရှိ(၁)ဦး (မြို့အုပ်ချုပ်ရေးမှူး)၊ ဝန်ထမ်း(၁၆) ဦးဖြင့် ရုံးလုပ်ငန်းများစတင်ဆောင်ရွက်ခဲ့ပါသည်။ ကျေးရွာအုပ်စုများကို ပြည်ထဲရေးနှင့်သာသနာရေးဝန်ကြီးဌာန၏(၃၀.၇.၁၉၇၂)ရက်စွဲပါစာအမှတ် ၁၀၅/၄/စိတ် (၁)ဖြင့် ထုတ်ပြန်သည့် အမိန့်ကြော်ငြာစာဖြင့် ဖွဲ့စည်းဆောင်ရွက်လျက်ရှိပါသည်။

အခန်း(၂)

ပထဝီဝင် အနေအထား

တည်နေရာအကျယ်အဝန်း

၃။ ကလေးမြို့နယ်သည် ရှမ်းပြည်နယ် တောင်ပိုင်းတွင်တည်ရှိပါသည်။ ကလေးမြို့နယ်သည် မြောက်လတ္တီတွဒ် ၂၀ ဒီဂရီ၊ ၂၀ မိနစ် ၊ ၄၂ စက္ကန့်မှ

အရှေ့လောင်ဂျီတွဒ် ၉၆ ဒီဂရီ၊ ၂၆ မိနစ်၊ ၂၃ စက္ကန့် အတွင်း တည်ရှိပါသည်။
 မြို့နယ်/မြို့နယ်ခွဲနှင့်မြို့၏ ဧရိယာအကျယ်အဝန်းမှာ အောက်ပါ အတိုင်း
 ဖြစ်ပါသည်-

စဉ်	မြို့နယ်/မြို့	မြို့ဧရိယာ ဧက	ကျေးရွာအုပ်စု ဧရိယာ ဧက	မြို့နယ်ဧရိယာ ဧက
	ကလေးမြို့	၂၃၁၈		
၁	ရပ်ကွက်(၁)ကလေး	၁၂၇		
၂	ရပ်ကွက်(၂)ကလေး	၄၇		
၃	ရပ်ကွက်(၃)ကလေး	၆၃၅		
၄	ရပ်ကွက်(၄)ကလေး	၉၂		
၅	ရပ်ကွက်(၅)ကလေး	၆၁		
၆	ရပ်ကွက်(၆)ကလေး	၁၀၄		
၇	ရပ်ကွက်(၇)ကလေး	၁၃၂		
၈	ရပ်ကွက်(၈)ကလေး	၁၅၅		
၉	ရပ်ကွက်(၉)ကလေး	၉၄		
၁၀	ရပ်ကွက်(၁၀)ကလေး	၅၉၃		
၁၁	ရပ်ကွက်(၁၁)ကလေး	၂၇၈		
	ကျေးရွာအုပ်စုပေါင်း		၃၆၈၇၂	
၁၂	လမိုင်းအုပ်စု		၆၈၃၃	
၁၃	နန်းနိုင်အုပ်စု		၁၅၁၂၀	
၁၄	လွယ်အံအုပ်စု		၈၃၉၃	
၁၅	မြင်းမထိအုပ်စု		၁၄၂၇၇	
၁၆	တောင်လားအုပ်စု		၉၉၁၄	
၁၇	တောင်ကွဲအုပ်စု		၆၄၀၀	
၁၈	ဝက်ဖြူရေအုပ်စု		၃၄၀၈၈	
၁၉	ရွှေမင်းဖုန်းအုပ်စု		၃၄၇၂၆	
၂၀	နန်းတိုင်းအုပ်စု		၁၃၅၃၇	

၅

စဉ်	မြို့နယ်/မြို့	မြို့ဧရိယာ ဧက	ကျေးရွာအုပ်စု ဧရိယာ ဧက	မြို့နယ်ဧရိယာ ဧက
၂၁	ကမ္ဘားနီအုပ်စု		၉၅၅၉	
၂၂	ရေချိုအုပ်စု		၅၅၃၇	
၂၃	နောင်ရဲအုပ်စု		၁၄၄၉၀	
၂၄	သူရဲအုပ်စု		၁၀၃၁၇	
၂၅	ပင်မှီအုပ်စု		၁၄၆၂၉	
၂၆	လယ်ကြားအုပ်စု		၁၀၁၆၀	
၂၇	သာမိုင်ခမ်းအုပ်စု		၁၁၀၆၅	
၂၈	လွယ်မောအုပ်စု		၃၀၉၅	
၂၉	ငုတ်အုပ်စု		၂၁၈၂၂	
၃၀	ငုံးသုံအုပ်စု		၁၀၃၃၁	
၃၁	ဟဲဟိုး		၁၂၆၆၆	
၃၂	သီခေါင်အုပ်စု		၁၂၇၃၆	
၃၃	ကျောက်ထပ်အုပ်စု		၂၄၂၉၄	
၃၄	ဘော်ဆိုင်းအုပ်စု		၃၂၉၆၆	
၃၅	ဘော်နင်းအုပ်စု		၂၄၆၆၇	
၃၆	ပဲရင်းတောင်အုပ်စု		၇၀၉၀	
	အောင်ပန်းမြို့	၁၅၃၂		
၁	ညောင်ပင်ထောင်	၁၆၉		
၂	လှည်းရိုးရပ်ကွက်	၂၂၆		
၃	ရွာငံစုရပ်ကွက်	၄၈		
၄	ရပ်ကွက်(၁)၊အောင်ပန်း	၂၃		
၅	ရပ်ကွက်(၂)၊အောင်ပန်း	၂၂		
၆	မိုးကောင်းရပ်ကွက်	၁၇၉		
၇	ရပ်ကွက်(၃)၊အောင်ပန်း	၂၂၀		

စဉ်	မြို့နယ်/မြို့	မြို့ဧရိယာ ဧက	ကျေးရွာအုပ်စု ဧရိယာ ဧက	မြို့နယ်ဧရိယာ ဧက
၈	ရပ်ကွက်(၄)၊အောင်ပန်း	၄၆		
၉	လက်မပင်ရပ်ကွက်	၂၇		
၁၀	မြို့ဟောင်းရပ်ကွက်	၂၁၄		
၁၁	မင်္ဂလာရပ်ကွက်	၁၈၂		
၁၂	ရွာသစ်ရပ်ကွက်	၁၇၆		
	မြို့နယ်ချုပ်			၃၇၂၅၆၂

နယ်နိမိတ်

၄။ ကလေးမြို့နယ် ၏ အရှေ့ဘက်တွင် ညောင်ရွှေမြို့နယ်၊ တောင်ကြီးမြို့နယ်တို့နှင့်နယ်နိမိတ်ထိစပ်လျက်၊ အနောက်ဘက်တွင်သာစည်မြို့နယ်၊ ပျော်ဘွယ်မြို့နယ်တို့နှင့်ထိစပ်လျက်ရှိပါသည်။ တောင်ဘက်တွင် ပင်လောင်းမြို့နယ်၊ မြောက်ဘက်တွင် ပင်းတယမြို့နယ်၊ ရပ်စောက်မြို့နယ်တို့နှင့် နယ်နိမိတ် ထိစပ်တည်ရှိနေပါသည်။

မြေမျက်နှာသွင်ပြင်

၅။ ကလေးမြို့နယ်သည် တောင်ကုန်း တောင်တန်းပေါများသည့် ဒေသဖြစ်ပါသည်။ သစ်တောများဖုံးလွှမ်းလျက်ရှိပြီးမြို့နယ်အတွင်း တည်ရှိ သော တောင်တန်းများမှာ အရှေ့ဘက် တွင် (၄၆၆၀) ပေ အမြင့် ရှိ တီခေါင်တောင်၊ (၅၆၈၇) ပေ အမြင့်ရှိ မြင်းမထိတောင်၊ မြောက် ဘက်တွင် (၅၄၀၀) ပေ အမြင့်ရှိ မနောလှတောင်၊ (၅၃၁၄)ပေအမြင့်ရှိ မြင်းကတောင်၊ တောင်ဘက် တွင် (၅၀၃၀)အမြင့်ရှိ မိုင်းလုံးတောင် တို့ဝန်းရံလျက်ရှိပြီး ကုန်းမြင့် လျှိုမြောင်များ ပေါများပြီး ဟဲဟိုးချိုမြ့်ဝှမ်းလွင်ပြင်တည်ရှိပါသည်။

ရေဆင်း

၆။ ကလောမြို့နယ်တွင်ပထဝီအနေအထားလိုက်၍ မြစ်ချောင်းအင်းအိုင်များတည်ရှိပါသည်။ ကလောမြို့၏အနောက်ဘက်(၃)မိုင်အကွာထူထပ် သော တောင်တန်းများအကြားတွင်အရှေ့မှအနောက်သို့စီးဆင်းနေသောမကွေ့ချောင်းတည်ရှိပြီး ၎င်းချောင်းသည် ကလောမြို့ အနောက်မြောက်ဘက် ရွာငံမြို့နယ်ပေါင်းလောင်းမြစ်အတွင်းသို့စီးဆင်းသွားပါသည်။တောင်ဘက်(၆)မိုင် အကွာရှိ စေတီတောင်၊ တောင်ကျရေမှ တောင်လားကျေးရွာကို ဖြတ်သန်း စီးဆင်းလာသောတောင်လားချောင်းသည် ကလောမြို့ အလယ်မှဖြတ်သန်းစီးဆင်း၍ တောင်ဘက် သို့ပြန်လည်ကွေ့ဝင်စီးဆင်းသွားပြီး ကလောမြို့မှ (၁၁)မိုင်ခန့်အကွာ ပင်လောင်း မြို့နယ်မှစီးဆင်းလာသောဘီလူးချောင်းနှင့် ပူးပေါင်းသွားပြီးဘီလူးချောင်းသည် ညောင်ရွှေမြို့နယ်အင်းလေးကန်အတွင်း စီးဆင်းသွားသည်။ ကလောမြို့ရေရရှိရေးအတွက်အနောက် တောင်ဘက်(၆)မိုင်အကွာတွင် ရေထွက်မှ ရေများကို သိုလှောင်သည့် ရေအေးကန်ရှိပြီး ကလောမြို့မှ အရှေ့ဘက် (၂)မိုင်ခန့်ရှိ အင်းပြင်ကျေးရွာသိမ်ကန်ရေထွက်မှ ရပ်ကွက်များသို့ တိုးချဲ့ရေပေးဝေရေးကို ၂၀၁၁ ခုနှစ်မှစ၍ ဆောင်ရွက်ခဲ့ပြီးဖြစ် ပါသည်။

ပင်လယ်ရေမျက်နှာပြင်အထက်အမြင့်

၇။ ကလောမြို့၏ ပင်လယ်ရေမျက်နှာပြင်အမြင့်မှာ (၄၃၁၅)ပေဖြစ်ပါသည်။

အခန်း(၃)

ရာသီဥတုနှင့်သဘာဝပတ်ဝန်းကျင်

ရာသီဥတု

၈။ ကလောမြို့သည် အေးမြစွတ်စိုသောရာသီဥတုရှိပြီး၊ အမြင့်ဆုံးအပူချိန် (၃၇.၀'C)ဖြစ်ပါသည်။ နှစ်အလိုက် ဖြစ်ပေါ်ခဲ့သော မိုးရေချိန်နှင့်အပူချိန်မှာ တစ်ဖက်ပါအတိုင်းဖြစ်ပါသည်။

စဉ်	ခုနှစ်	မိုးရေချိန်		အပူချိန်		မှတ်ချက်
		မိုးရွာရက်	စုစုပေါင်း မိုးရေချိန်	နေရာသီ (C)	ဆောင်းရာသီ (C)	
				အမြင့်ဆုံး	အနိမ့်ဆုံး	
၁	၂၀၁၀	၇၈	၃၄.၁၃	၃၄.၀	၄.၅	
၂	၂၀၁၁	၁၂၅	၅၆.၉၇	၂၉.၄	၄.၉	
၃	၂၀၁၂	၈၈	၃၅.၇၉	၃၂.၃	၄.၄	
၄	၂၀၁၃	၇၀	၃၉.၉၆	၃၃.၅	၄.၄	
၅	၂၀၁၄	၈၃	၃၉.၇၂	၃၂.၄	၃.၈	
၆	၂၀၁၅	၈၃	၃၂.၆၉	၃၁.၆	၄.၈၄	
၇	၂၀၁၆	၈၂	၄၃.၆၆	၃၄.၃၃	၄.၆၅	
၈	၂၀၁၇	၁၀၀	၅၅.၄၆	၃၇.၀	၁.၆	
၉	၂၀၁၈	၇၆	၂၇.၈၁	၃၃.၈	-	

သဘာဝပေါက်ပင်များ

၉။ ကလေးမြို့နယ်အတွင်းပေါက်ရောက်သည့် သဘာဝပေါက်ပင်များ မှာသစ်မာအုပ်စု(၁)ပျဉ်းကတိုး၊ပိတောက်၊သင်္ကန်း၊အင်ကြင်း၊ တမလန်းပင်များပေါက်ရောက်ပါသည်။ အုပ်စု(၂) ကညင်၊ ကရဝေး၊ ကရှစ်၊ ကျန၊ စကားဝါစစ်၊ ထင်းရှူး၊နေ့၊ ဘင်္ဂါ၊မှန်သင်း၊ ယင်းမာ၊ယမနေ၊ ယင်းတိုက်၊ သဒီ၊သင်းဝင်၊သစ်ကတိုး၊သစ်ခရား၊သစ်စေး၊ အင်ပင်များ ပေါက်ရောက်ပါသည်။ အုပ်စု(၃)ကံ့ကော်၊ကောင်းမှု၊ ကြေးလံ၊စန္ဒီ၊ ညံ၊ တောသရက်၊ တောင်ပိန္နဲ၊ တောင်သရက်၊ ထောက်ကြွဲ၊ ပိန္နဲ၊ ပျဉ်းမ၊ ဖန်ခါး၊ မဏိဩ၊ ရင်ခတ်၊ ရုံး၊ သပြေ၊ သင်္ကန်း၊ သစ်ချ၊ သစ်အယ်၊ အောက်ချင်း၊ စာနီဝွေး၊ စက်ကတုံး၊ စောဖြာ၊ ဒီခူး၊ ဥဘဲ၊ မျောက်ငို၊ လက်ခုတ်၊ လက်ပံပင်များ ပေါက်ရောက်ပါသည်။

တောရိုင်းတိရစ္ဆာန်များ

၁၀။ တောရိုင်းတိရစ္ဆာန်များမှာ ယုန်၊ဂျီ၊ တောဝက်၊ တောဆိတ်၊ ဝက်ဝံ၊ တောကောင်အမျိုးမျိုးနှင့်ကျေးငှက်များမှာ အောင်လောင်၊ ငုံး၊ ငူ၊ ကြက်တူရွေး၊ သစ်တောက်ငှက်၊ စွန်၊ သိန်းငှက် ၊ ငှက်ခါး၊ ဗျိုင်း၊ ဇီးကွက်၊ ရစ်၊ ခါ၊ ဘုတ်၊ဂျိုးတို့ဖြစ်ပါသည်။

သဘာဝပတ်ဝန်းကျင်လက်ရှိအခြေအနေ

၁၁။ ကလောမြို့နယ်အား ထင်းရှူးမြို့တော်ဖြစ်စေရေးအတွက် နှစ်စဉ် ကွက်လပ်ဖြည့်စိုက်ခင်းများ စိုက်ပျိုးလုပ်ကိုင်လျက်ရှိရာ ၂၀၁၇-၁၈ ခုနှစ်တွင် ထင်းရှူးမြို့တော်စိုက်ခင်း (၁၉၆) ဧကစိုက်ပျိုးထားရှိပါသည်။ ကလောမြို့နယ်အတွင်း ကြိုးဝိုင်း (၇) ခုရှိပြီး စုစုပေါင်း (၈၃၂၃၉.၁၈) ဧကရှိပါသည်။ သီခေါင်ကြိုးပြင်ကာကွယ်တောတစ်ခုရှိပြီး စုစုပေါင်း (၂၄၂၃) ဧကရှိပါသည်။

သဘာဝပတ်ဝန်းကျင်ထိန်းသိမ်းရေးလုပ်ငန်းများ

၁၂။ ၂၀၁၇ - ၂၀၁၈ ခုနှစ် အင်းလေးကန်စိမ်းလန်းစိုပြေရေးနှင့်သဘာဝပတ်ဝန်းကျင်ထိန်းသိမ်းရေးလုပ်ငန်းဆောင်ရွက်မှုများမှာ အောက်ပါအတိုင်းဖြစ်ပါသည်-

စဉ်	လုပ်ငန်းအမျိုးအစား	ရေတွက်ပုံ	အရေအတွက်	ဆောင်ရွက်ပြီးစီးမှု
၁	စခန်းတဲ	လုံး	၂	၂
၂	စစ်ဆေးလမ်းဖောက်လုပ်ခြင်း	မိုင်	၆	၆
၃	ကြိုးဝိုင်းတားမြစ်ချက်ဆိုင်းဘုတ်	ချပ်	၉	၉
၄	မီးဖိုဖြန့်ဖြူးခြင်း	လုံး	၂၀၀	၂၀၀

၅	ကွက်လပ်ဖြည့်စိုက်ပျိုးခြင်း	ဧက	၂၀	၂၀
၆	လေကာတန်းသစ်ပင်စိုက်ပျိုးခြင်း	ပင်	၁၅၀၀၀	၁၅၀၀၀
၇	သီးနှံသစ်တောရောနှောစိုက်ပျိုးခြင်း	ပင်	၂၀၀၀	၂၀၀၀
၈	ကမ်းပါးပြိုထိန်းသိမ်းခြင်း	ပေ	၃	၃
၉	ကွန်တိုကန်သင်းကန့်ပြုလုပ်ခြင်း	ပေ	၁၅၀၀၀	၁၅၀၀၀
၁၀	နှုန်းထိန်းတမံငယ်ပြုလုပ်ခြင်း	ခု	၁၁	၁၁
၁၁	သဘာဝရေထွက်တောထိန်းခြင်း	ခု	၁၀	၁၀
၁၂	စီအင်ဂျင်နီယာနည်းဖြင့်ထိန်းသိမ်းခြင်း	ခု	၂၅	၂၅
၁၃	ပိုစတာလက်ကမ်းစာစောင်ဖြန့်ဝေခြင်း	စောင်	၁၀၀၀	၁၀၀၀
၁၄	မြေစိုက်ပိုစတာစိုက်ထူခြင်း	ခု	၇	၇

သဘာဝဘေးအန္တရာယ်ကျရောက်မှု

၁၃။ ကလောမြို့နယ်အတွင်း သဘာဝဘေးအန္တရာယ်ကျရောက်မှုမှာ ၂၀၁၇-၂၀၁၈ ခုနှစ်တွင် လေဘေး(၃)ကြိမ်၊ ဆူနာမီဘေး(-)ကြိမ်/ ငလျင်ဘေး(-)ကြိမ်/ရေဘေး(၁) ကြိမ်၊ မီးဘေး(၁)ကြိမ်၊ မိုးကြိုးဘေး(၃)ကြိမ် ရင်ဆိုင် ကြုံတွေ့ခဲ့ရပြီး ပျက်စီးဆုံးရှုံးမှုမှာ အောက်ပါအတိုင်းဖြစ်ပါသည်-

စဉ်	မြို့	အမျိုးအစား	ဖြစ်ပွားကြိမ်	သေ/ပျောက်ဦးရေ	အဆောက်အဦးပျက်စီးမှု	ဆုံးရှုံးမှုတန်ဖိုး (ကျပ်သန်း)
၁	ကလောမြို့	လေပြင်း	၃	-	၁၇	၂.၃၃
		မိုးကြိုး	၃	၃	-	-
		မီးဘေး	၁	-	၁	၀.၅
၂	အောင်ပန်း	ရေဘေး	၁	-	၂	၀.၃
	မြို့နယ်ချုပ်		၈	၃	၂၀	၃.၁၃

အခန်း(၄)

လူဦးရေဆိုင်ရာအချက်အလက်များ

နေထိုင်ကြသည့် တိုင်းရင်းသားလူမျိုးစုများ

၁၄။ ကလေးမြို့တွင်နေထိုင်ကြသည့်တိုင်းရင်းသားလူမျိုးစုများမှာ အောက်ပါအတိုင်းဖြစ်ပါသည်-

စဉ်	လူမျိုး	နေထိုင်သည့် လူဦးရေ		မြို့နယ် လူဦးရေ	မြို့နယ်လူဦးရေ ၏ ရာခိုင်နှုန်း
		ကလေးမြို့+ ကျေးရွာအုပ်စု	အောင်ပန်းမြို့		
၁	ကချင်	၁၁၃	၉	၁၆၂၅၇၉	၀.၀၈%
၂	ကယား	၃၈	၁၃		၀.၀၃%
၃	ကရင်	၅၉၀	၆၆	၁၆၂၅၇၉	၀.၄၀%
၄	ချင်း	၂၂၂	၃၄		၀.၁၆%
၅	မွန်	၅၂	၁၃		၀.၀၄%
၆	ဗမာ	၂၀၉၀၁	၁၄၉၂၂		၂၂.၀၃%
၇	ရခိုင်	၁၉၁	၄၃		၀.၁၄%
၈	ရှမ်း	၅၈၂	၃၇၈		၀.၅၉%
၉	ပအိုဝ်	၃၀၆၈၇	၄၀၇၅		၂၁.၃၈%
၁၀	ဇန	၄၆၉၈၂	၆၈၆၈		၃၃.၁၂%
၁၁	တောင်ရိုး	၂၂၇၀၇	၁၇၈၅		၁၅.၀၆%
၁၂	ပလောင်	၄၀၉၆	၂		၂.၅၂%
၁၃	အင်း	၇၄၃	၃၄၃		၀.၆၇%
၁၄	လီဆူး	၁	၁		၀.၀၀%
၁၅	ထားဝယ်	-	၁၂		၀.၀၁%
၁၆	လားဟူ	၁၃	-		၀.၀၁%
၁၇	ထနော့	၁၂၆၁	-		၀.၇၈%
	မြို့နယ်ချုပ်	၁၂၉၁၇၉	၂၈၅၆၄		၉၇.၀၃%

မှတ်ချက်။ မြို့နယ်အတွင်းအမှန်နေထိုင်သည့် တိုင်းရင်းသားလူမျိုးစု၊ လူဦးရေစာရင်းဖြစ်ပါသည်။

အိမ်ခြေ၊အိမ်ထောင်စု၊ လူဦးရေ

၁၅။ ကလေးမြို့နယ်၏ ၂၀၁၇ ခုနှစ် ဧပြီလ မှ ၂၀၁၈ ခုနှစ် မတ်လ အထိ လူဦးရေမှာအောက်ပါအတိုင်း ဖြစ်ပါသည်-

(က) အိမ်ခြေ၊အိမ်ထောင်စုစာရင်း

စဉ်	မြို့နယ်/မြို့ ကလေးမြို့	အိမ်ခြေ	အိမ်ထောင်စု	ရပ်ကွက်	ကျေးရွာ အုပ်စု	ကျေးရွာ
		၃၅၈၅	၄၁၃၄	၁၁		
၁	ရပ်ကွက်(၁)၊ကလေး	၆၄၈	၆၇၃			
၂	ရပ်ကွက်(၂)၊ကလေး	၃၄၈	၃၇၇			
၃	ရပ်ကွက်(၃)၊ကလေး	၅၀၅	၅၅၁			
၄	ရပ်ကွက်(၄)၊ကလေး	၂၂၂	၃၁၀			
၅	ရပ်ကွက်(၅)၊ကလေး	၁၄၉	၂၀၃			
၆	ရပ်ကွက်(၆)၊ကလေး	၂၆၆	၃၆၀			
၇	ရပ်ကွက်(၇)၊ကလေး	၄၆၀	၅၈၁			
၈	ရပ်ကွက်(၈)၊ကလေး	၃၂၅	၃၅၂			

စဉ်	မြို့နယ်/မြို့	အိမ်ခြေ	အိမ်ထောင်စု	ရပ်ကွက်	ကျေးရွာ အုပ်စု	ကျေးရွာ
၉	ရပ်ကွက်(၉)၊ကလေး	၂၅၅	၃၀၂			
၁၀	ရပ်ကွက်(၁၀)၊ကလေး	၂၄၇	၂၅၀			
၁၁	ရပ်ကွက်(၁၁)၊ကလေး	၁၆၀	၁၇၅			
	ကျေးရွာအုပ်စု(၂၅)အုပ်စု	၂၅၀၆၉	၂၅၄၆၆		၂၅	၂၅၆
၁၂	လမိုင်းအုပ်စု	၇၅၇	၇၅၆			၉
၁၃	နန်းနိုင်အုပ်စု	၅၆၇	၅၆၇			၁၈
၁၄	လွယ်အံအုပ်စု	၉၁၈	၈၃၁			၅
၁၅	မြင်းမထိအုပ်စု	၈၃၅	၈၃၄			၁၄
၁၆	တောင်လားအုပ်စု	၆၆၂	၇၀၄			၁၂
၁၇	တောင်ကွဲအုပ်စု	၄၂၁	၄၂၁			၁၂
၁၈	ဝက်ဖြူရေအုပ်စု	၆၀၂	၆၄၇			၅
၁၉	ရွှေမင်းဖုန်းအုပ်စု	၆၂၁	၆၂၁			၆
၂၀	နန်းတိုင်းအုပ်စု	၁၄၀၆	၁၄၂၀			၁၂
၂၁	ကမ္ဘားနီအုပ်စု	၉၆၀	၉၆၆			၇

စဉ်	မြို့နယ်/မြို့	အိမ်ခြေ	အိမ်ထောင်စု	ရပ်ကွက်	ကျေးရွာ အုပ်စု	ကျေးရွာ
၂၂	ရေချိုအုပ်စု	၅၈၂	၅၈၂			၈
၂၃	နောင်ရဲအုပ်စု	၉၃၅	၉၃၅			၅
၂၄	သူရဲအုပ်စု	၆၅၆	၆၉၂			၇
၂၅	ပင်မိုအုပ်စု	၈၁၆	၈၂၀			၁၂
၂၆	လယ်ကြားအုပ်စု	၄၀၀	၄၂၃			၅
၂၇	သာမိုင်းခမ်းအုပ်စု	၆၀၉	၆၃၂			၆
၂၈	လွယ်မောအုပ်စု	၁၆၀	၁၆၅			၅
၂၉	ငုတ်အုပ်စု	၁၀၆၂	၁၀၆၀			၂၁
၃၀	ငုံးသုံအုပ်စု	၅၀၀	၅၀၀			၇
၃၁	ဟဲဟိုးအုပ်စု	၃၇၃၃	၃၈၁၅			၁၁
၃၂	သီခေါင်အုပ်စု	၁၂၇၁	၁၃၁၂			၈
၃၃	ကျောက်ထပ်အုပ်စု	၁၁၄၈	၁၂၄၁			၈

၁၅

စဉ်	မြို့နယ်/မြို့	အိမ်ခြေ	အိမ်ထောင်စု	ရပ်ကွက်	ကျေးရွာ အုပ်စု	ကျေးရွာ
၃၄	ဘော်ဆိုင်းအုပ်စု	၂၃၄၆	၂၃၉၆			၂၅
၃၅	ဘော်နင်းအုပ်စု	၂၅၀၀	၂၅၀၂			၂၀
၃၆	ပဲရင်းတောင်အုပ်စု	၆၀၂	၆၂၄			၈
	အောင်ပန်းမြို့	၆၂၀၆	၆၆၈၈	၁၂	-	-
၁	ညောင်ပင်ထောင်ရပ်ကွက်	၉၀၀	၉၉၄			
၂	လှည်းရိုးရပ်ကွက်	၅၈၈	၆၂၅			
၃	ရွာငှက်ရပ်ကွက်	၄၀၀	၄၂၅			
၄	ရပ်ကွက်(၁)၊အောင်ပန်း	၁၁၂	၁၁၅			
၅	ရပ်ကွက်(၂)၊အောင်ပန်း	၁၆၅	၁၇၇			
၆	မိုးကောင်းရပ်ကွက်	၃၉၄	၄၄၃			
၇	ရပ်ကွက်(၃)၊အောင်ပန်း	၉၇၆	၁၁၇၁			
၈	ရပ်ကွက်(၄)၊အောင်ပန်း	၁၃၇	၁၆၁			
၉	လက်မပင်ရပ်ကွက်	၂၇၂	၂၈၁			
၁၀	မြို့ဟောင်းရပ်ကွက်	၁၀၀၅	၁၀၃၃			
၁၁	မင်္ဂလာရပ်ကွက်	၆၇၇	၆၈၃			
၁၂	ရွာသစ်ရပ်ကွက်	၅၈၀	၅၈၀			
	မြို့နယ်ချုပ်	၃၄၈၆၀	၃၆၂၈၈	၂၃	၂၅	၂၅၆

မှတ်ချက်။ မိမိမြို့အတွင်းရှိရပ်ကွက်ကျေးရွာအုပ်စုအတွင်းရှိ လူဦးရေစာရင်းဖြစ်ပါသည်။

၁၆

(ခ) လူဦးရေ

စဉ်	မြို့နယ်/မြို့	အသက်(၁၈)နှစ်အထက်			အသက်(၁၈)နှစ်အောက်			စုစုပေါင်း		
		ကျား	မ	ပေါင်း	ကျား	မ	ပေါင်း	ကျား	မ	ပေါင်း
	ကလေးမြို့	၅၇၈၅	၆၆၇၇	၁၂၄၆၂	၂၃၁၀	၂၁၅၈	၄၄၆၈	၈၀၉၅	၈၈၃၅	၁၆၉၃၀
၁	ရပ်ကွက်(၁)၊ကလေး	၉၄၇	၁၀၇၆	၂၀၂၃	၃၇၄	၃၄၅	၇၁၉	၁၃၂၁	၁၄၂၁	၂၇၄၂
၂	ရပ်ကွက်(၂)၊ကလေး	၅၄၁	၆၀၀	၁၁၄၁	၁၈၂	၁၈၂	၃၆၄	၇၂၃	၇၈၂	၁၅၀၅
၃	ရပ်ကွက်(၃)၊ကလေး	၆၉၂	၇၇၃	၁၄၆၅	၃၂၉	၃၉၅	၇၂၄	၁၀၂၁	၁၁၆၈	၂၁၈၉
၄	ရပ်ကွက်(၄)၊ကလေး	၄၄၈	၅၉၄	၁၀၄၂	၁၇၃	၁၈၄	၃၅၇	၆၂၁	၇၇၈	၁၃၉၉
၅	ရပ်ကွက်(၅)၊ကလေး	၂၇၉	၃၃၇	၆၁၆	၁၀၉	၇၂	၁၈၁	၃၈၈	၄၀၉	၇၉၇
၆	ရပ်ကွက်(၆)၊ကလေး	၆၀၀	၆၄၇	၁၂၄၇	၂၃၁	၂၁၂	၄၄၃	၈၃၁	၈၅၉	၁၆၉၀
၇	ရပ်ကွက်(၇)၊ကလေး	၈၅၂	၉၇၄	၁၈၂၆	၃၅၁	၃၀၂	၆၅၃	၁၂၀၃	၁၂၇၆	၂၄၇၉
၈	ရပ်ကွက်(၈)၊ကလေး	၄၇၃	၅၇၃	၁၀၄၆	၂၂၅	၁၀၄	၃၂၉	၆၉၈	၆၇၇	၁၃၇၅
၉	ရပ်ကွက်(၉)၊ကလေး	၃၄၃	၃၈၁	၇၂၄	၁၅၀	၁၆၄	၃၁၄	၄၉၃	၅၄၅	၁၀၃၈
၁၀	ရပ်ကွက်(၁၀)၊ကလေး	၃၃၉	၄၄၀	၇၇၉	၈၉	၁၁၄	၂၀၃	၄၂၈	၅၅၄	၉၈၂
၁၁	ရပ်ကွက်(၁၁)၊ကလေး	၂၇၁	၂၈၂	၅၅၃	၉၇	၈၄	၁၈၁	၃၆၈	၃၆၆	၇၃၄
	ကျေးရွာအုပ်စု(၂၅)အုပ်စု	၃၄၆၃၃	၃၅၅၁၈	၇၀၁၅၁	၂၂၉၇၆	၂၂၁၇၅	၄၅၁၅၁	၅၇၆၀၃	၅၇၆၉၃	၁၁၅၃၀၂
၁၂	လမိုင်းအုပ်စု	၁၀၂၈	၉၅၂	၁၉၈၀	၆၄၃	၆၀၈	၁၂၅၁	၁၆၇၁	၁၅၆၀	၃၂၃၁
၁၃	နန်းနိုင်အုပ်စု	၇၅၈	၇၃၂	၁၄၉၀	၆၉၉	၅၅၇	၁၂၅၆	၁၄၅၇	၁၂၈၉	၂၇၄၆

စဉ်	မြို့နယ်/မြို့	အသက်(၁၈)နှစ်အထက်			အသက်(၁၈)နှစ်အောက်			စုစုပေါင်း		
		ကျား	မ	ပေါင်း	ကျား	မ	ပေါင်း	ကျား	မ	ပေါင်း
၁၄	လွယ်အံအုပ်စု	၁၀၃၇	၁၀၉၄	၂၁၃၁	၆၃၇	၆၀၅	၁၂၄၂	၁၆၇၄	၁၆၉၉	၃၃၇၃
၁၅	မြင်းမထိအုပ်စု	၁၂၁၇	၁၁၉၀	၂၄၀၇	၈၇၂	၈၆၄	၁၇၃၆	၂၀၈၉	၂၀၅၄	၄၁၄၃
၁၆	တောင်လားအုပ်စု	၁၀၃၆	၁၀၂၄	၂၀၆၀	၄၈၈	၄၇၈	၉၆၆	၁၅၂၄	၁၅၀၂	၃၀၂၆
၁၇	တောင်ကွဲအုပ်စု	၅၈၀	၅၅၈	၁၁၃၈	၅၁၅	၄၄၃	၉၅၈	၁၀၉၅	၁၀၀၁	၂၀၉၆
၁၈	ဝက်ဖြူရေအုပ်စု	၈၆၅	၈၆၁	၁၇၂၆	၄၂၆	၄၄၈	၈၇၄	၁၂၉၁	၁၃၀၉	၂၆၀၀
၁၉	ရွှေမင်းဖုန်းအုပ်စု	၈၀၅	၇၈၉	၁၅၉၄	၆၁၅	၅၆၅	၁၁၈၀	၁၄၂၀	၁၃၅၄	၂၇၇၄
၂၀	နန်းတိုင်းအုပ်စု	၁၉၆၄	၁၉၆၂	၃၉၂၆	၁၃၂၅	၁၂၁၉	၂၅၄၄	၃၂၈၉	၃၁၈၁	၆၄၇၀
၂၁	ကမ္ဘာနီအုပ်စု	၁၁၀၄	၁၁၅၂	၂၂၅၆	၉၈၀	၉၈၁	၁၈၆၁	၂၀၈၄	၂၀၇၀	၄၁၅၄
၂၂	ရေချိုအုပ်စု	၁၀၀၃	၁၀၇၇	၂၀၈၀	၄၆၂	၄၀၃	၈၆၅	၁၄၆၅	၁၄၈၀	၂၉၄၅
၂၃	နောင်ရဲအုပ်စု	၁၂၄၄	၁၂၆၆	၂၅၁၀	၁၀၂၆	၁၀၂၈	၂၀၅၄	၂၂၇၀	၂၂၉၄	၄၅၆၄
၂၄	သူရဲအုပ်စု	၁၀၈၃	၁၁၄၂	၂၂၂၅	၃၁၄	၃၅၉	၆၇၃	၁၃၉၇	၁၅၀၁	၂၉၉၈
၂၅	ပင်မှီအုပ်စု	၁၀၁၉	၁၀၆၈	၂၀၈၇	၇၁၈	၆၄၅	၁၃၆၃	၁၇၃၇	၁၇၁၃	၃၄၅၀
၂၆	လယ်ကြားအုပ်စု	၅၉၂	၆၁၆	၁၂၀၈	၄၀၇	၃၇၇	၇၈၄	၉၉၉	၉၉၃	၁၉၉၂
၂၇	သာခိုင်းခမ်းအုပ်စု	၇၈၉	၈၁၇	၁၆၀၆	၆၁၆	၆၃၁	၁၂၄၇	၁၄၀၅	၁၄၄၈	၂၈၅၃
၂၈	လွယ်မောအုပ်စု	၂၄၇	၂၂၁	၄၆၈	၁၆၂	၁၇၅	၃၃၇	၄၀၉	၃၉၆	၈၀၅

စဉ်	မြို့နယ်/မြို့	အသက်(၁၈)နှစ်အထက်			အသက်(၁၈)နှစ်အောက်			စုစုပေါင်း		
		ကျား	မ	ပေါင်း	ကျား	မ	ပေါင်း	ကျား	မ	ပေါင်း
၂၉	ငုတ်အုပ်စု	၁၀၁၀	၁၁၁၉	၂၁၂၉	၁၃၂၄	၁၃၉၇	၂၇၂၁	၂၃၃၄	၂၅၁၆	၄၈၅၀
၃၀	ငုံးသုံအုပ်စု	၆၅၇	၆၇၅	၁၃၃၂	၃၉၉	၄၄၆	၈၄၅	၁၀၅၆	၁၁၂၁	၂၁၇၇
၃၁	ဟဲဟိုအုပ်စု	၅၄၃၆	၆၀၀၀	၁၁၄၃၆	၂၅၇၉	၂၂၁၇	၄၇၉၆	၈၀၁၅	၈၂၁၇	၁၆၂၃၂
၃၂	သီခေါင်အုပ်စု	၁၃၈၀	၁၄၇၈	၂၈၅၈	၁၄၀၆	၁၄၂၂	၂၈၂၈	၂၇၈၆	၂၉၀၀	၅၆၈၆
၃၃	ကျောက်ထပ်အုပ်စု	၁၇၀၇	၁၇၈၇	၃၄၉၄	၈၁၀	၈၆၀	၁၆၇၀	၂၅၁၇	၂၆၄၇	၅၁၆၄
၃၄	ဘော်ဆိုင်းအုပ်စု	၃၉၅၃	၃၉၃၃	၇၈၈၆	၂၆၄၃	၂၆၃၁	၅၂၇၄	၆၅၉၆	၆၅၆၄	၁၃၁၆၀
၃၅	ဘော်နင်းအုပ်စု	၃၂၈၃	၃၂၃၃	၆၅၁၆	၂၃၉၇	၂၄၃၈	၄၈၃၅	၅၆၈၀	၅၆၇၁	၁၁၃၅၁
၃၆	ပဲရင်းတောင်အုပ်စု	၈၃၆	၇၇၂	၁၆၀၈	၅၁၃	၄၄၁	၉၅၄	၁၃၄၉	၁၂၁၃	၂၅၆၂
	အောင်ပန်းမြို့	၉၈၂၃	၁၀၈၄၉	၂၀၆၇၂	၄၈၃၁	၄၈၄၄	၉၆၇၅	၁၄၆၅၄	၁၅၆၉၃	၃၀၃၄၇
၁	ညောင်ပင်ထောင်ရပ်ကွက်	၁၅၂၀	၁၅၉၉	၃၁၁၉	၈၁၂	၈၃၂	၁၆၄၄	၂၃၃၂	၂၄၃၁	၄၇၆၃
၂	လှည်းရိုးရပ်ကွက်	၁၀၁၅	၁၀၆၅	၂၀၈၀	၅၃၁	၄၄၇	၉၇၈	၁၅၄၆	၁၅၁၂	၃၀၅၈
၃	ရွာငုံရပ်ကွက်	၇၉၄	၈၀၈	၁၆၀၂	၁၃၇	၂၁၄	၃၅၁	၉၃၁	၁၀၂၂	၁၉၅၃
၄	ရပ်ကွက်(၁)အောင်ပန်း	၂၁၅	၂၄၁	၄၅၆	၆၉	၇၁	၁၄၀	၂၈၄	၃၁၂	၅၉၆
၅	ရပ်ကွက်(၂)အောင်ပန်း	၂၇၇	၃၅၃	၆၃၀	၈၂	၁၀၉	၁၉၁	၃၅၉	၄၆၂	၈၂၁
၆	မိုးကောင်းရပ်ကွက်	၆၆၅	၇၈၇	၁၄၅၂	၃၂၉	၃၁၀	၆၃၉	၉၉၄	၁၀၉၇	၂၀၉၁

၁၉

စဉ်	မြို့နယ်/မြို့	အသက်(၁၈)နှစ်အထက်			အသက်(၁၈)နှစ်အောက်			စုစုပေါင်း		
		ကျား	မ	ပေါင်း	ကျား	မ	ပေါင်း	ကျား	မ	ပေါင်း
၇	ရပ်ကွက်(၃)၊အောင်ပန်း	၁၄၆၅	၁၆၁၁	၃၀၇၆	၉၃၁	၉၁၇	၁၈၄၈	၂၃၉၆	၂၅၂၈	၄၉၂၄
၈	ရပ်ကွက်(၄)၊အောင်ပန်း	၂၂၉	၂၇၀	၄၉၉	၁၀၁	၁၁၀	၂၁၁	၃၃၀	၃၈၀	၇၁၀
၉	လက်မပင်ရပ်ကွက်	၄၈၀	၅၅၂	၁၀၃၂	၁၆၃	၁၆၆	၃၂၉	၆၄၃	၇၁၈	၁၃၆၁
၁၀	မြို့ဟောင်းရပ်ကွက်	၁၄၄၂	၁၅၆၁	၃၀၀၃	၉၆၈	၉၄၅	၁၉၁၃	၂၄၁၀	၂၅၀၆	၄၉၁၆
၁၁	မင်္ဂလာရပ်ကွက်	၉၉၉	၁၁၈၀	၂၁၇၉	၄၄၃	၄၄၇	၈၉၀	၁၄၄၂	၁၆၂၇	၃၀၆၉
၁၂	ရွာသစ်ရပ်ကွက်	၇၂၂	၈၂၂	၁၅၄၄	၂၆၅	၂၇၆	၅၄၁	၉၈၇	၁၀၉၈	၂၀၈၅
	မြို့နယ်ချုပ်	၅၀၂၄၁	၅၃၀၄၄	၁၀၃၂၈၅	၃၀၁၁၇	၂၉၁၇၇	၅၉၂၉၄	၈၀၆၅၈	၈၂၂၂၁	၁၆၂၈၇၉

မှတ်ချက်။ မိမိမြို့နယ်အတွင်းရှိ ရပ်ကွက်/ကျေးရွာအုပ်စု လူဦးရေစာရင်းဖြစ်ပါသည်။

လူဦးရေတိုးနှုန်းကျားမအချိုး

၁၆။ ကလေးမြို့၏ လူဦးရေတိုးနှုန်းကျားမအချိုး အခြေအနေမှာ အောက်ပါ အတိုင်းဖြစ်ပါသည်-

(က) လူဦးရေတိုးနှုန်းကျားမအချိုး

စဉ်	မြို့	ယခင်နှစ်လူဦးရေ	ယခုနှစ်လူဦးရေ	တိုးလာဦးရေ	တိုးနှုန်း	ကျား/မအချိုး		
						ကျား	မ	အချိုး
	ကလေးမြို့	၁၆၇၃၆	၁၆၉၃၀	၁၉၄		၈၀၉၅	၈၈၃၅	၁၀:၁၁
၁	(၁)ကလေး	၂၇၂၃	၂၇၄၂	၁၉		၁၃၂၁	၁၄၂၁	၂:၂
၂	(၂)ကလေး	၁၄၈၆	၁၅၀၅	၁၉		၇၂၃	၇၈၂	၁:၁
၃	(၃)ကလေး	၂၁၆၄	၂၁၈၉	၂၅		၁၀၂၁	၁၁၆၈	၂:၂
၄	(၄)ကလေး	၁၃၇၃	၁၃၉၉	၂၆		၆၂၁	၇၇၈	၁:၁
၅	(၅)ကလေး	၇၉၇	၇၉၇	-		၃၈၈	၄၀၉	၁:၁
၆	(၆)ကလေး	၁၆၈၄	၁၆၉၀	၆		၈၃၁	၈၅၉	၁:၁
၇	(၇)ကလေး	၂၄၇၉	၂၄၇၉	-		၁၂၀၃	၁၂၇၆	၂:၂
၈	(၈)ကလေး	၁၃၄၈	၁၃၇၅	၂၇		၆၉၈	၆၇၇	၁:၁
၉	(၉)ကလေး	၁၀၂၆	၁၀၃၈	၁၂		၄၉၃	၅၄၅	၁:၁
၁၀	(၁၀)ကလေး	၉၈၄	၉၈၂	(-)၂		၄၂၈	၅၅၄	၁:၁
၁၁	(၁၁)ကလေး	၆၇၂	၇၃၄	၆၂		၃၆၈	၃၆၆	၁:၁
	ကျေးရွာအုပ်စုပေါင်း	၁၁၄၄၆၆	၁၁၅၃၀၂	၈၃၆		၅၇၆၀၉	၅၇၆၉၃	၇၂:၇၀
၁၂	လမိုင်းအုပ်စု	၃၂၂၃	၃၂၃၁	၈		၁၆၇၁	၁၅၆၀	၃:၂
၁၃	နန်းနိုင်အုပ်စု	၂၇၄၂	၂၇၄၆	၄		၁၄၅၇	၁၂၈၉	၂:၂
၁၄	လွယ်အံအုပ်စု	၃၃၂၆	၃၃၇၃	၄၇		၁၆၇၄	၁၆၉၉	၃:၃
၁၅	မြင်းမထိအုပ်စု	၄၁၀၉	၄၁၄၃	၃၄		၂၀၈၉	၂၀၅၄	၃:၃
၁၆	တောင်လားအုပ်စု	၃၀၃၄	၃၀၂၆	(-)၈		၁၅၂၄	၁၅၀၂	၂:၂
၁၇	တောင်ကွဲအုပ်စု	၂၀၉၂	၂၀၉၆	၄		၁၀၉၅	၁၀၀၁	၂:၂
၁၈	ဝက်ဖြူရေအုပ်စု	၂၅၅၉	၂၆၀၀	၄၁		၁၂၉၁	၁၃၀၉	၂:၂
၁၉	ရွှေမင်းဖုန်းအုပ်စု	၂၇၇၅	၂၇၇၄	(-)၁		၁၄၂၀	၁၃၅၄	၂:၂
၂၀	နန်းတိုင်းအုပ်စု	၆၄၀၄	၆၄၇၀	၆၆		၃၂၈၉	၃၁၈၁	၅:၅
၂၁	ကမ္ဘားနီအုပ်စု	၄၁၁၂	၄၁၅၄	၄၂		၂၀၈၄	၂၀၇၀	၃:၃
၂၂	ရေချိုအုပ်စု	၂၉၃၅	၂၉၄၅	၁၀		၁၄၆၅	၁၄၈၀	၂:၂
၂၃	နောင်ရဲအုပ်စု	၄၄၈၃	၄၅၆၄	၈၁		၂၂၇၀	၂၂၉၄	၃:၃

စဉ်	မြို့	ယခင်နှစ်လူဦးရေ	ယခုနှစ်လူဦးရေ	တိုးလာဦးရေ	တိုးနှုန်း	ကျား/မအချိုး		
						ကျား	မ	အချိုး
၂၄	သူရဲအုပ်စု	၂၈၇၁	၂၈၉၈	၂၇		၁၃၉၇	၁၅၀၁	၂:၂
၂၅	ပင်မှီအုပ်စု	၃၄၃၅	၃၄၅၀	၁၅		၁၇၃၇	၁၇၁၃	၃:၃
၂၆	လယ်ကြား အုပ်စု	၁၉၉၈	၁၉၉၂	(-)၆		၉၉၉	၉၉၃	၂:၁
၂၇	သာမိုင်းခမ်း အုပ်စု	၂၈၄၂	၂၈၅၃	၁၁		၁၄၀၅	၁၄၄၈	၂:၂
၂၈	လွယ်မောအုပ်စု	၇၈၆	၈၀၅	၁၉		၄၀၉	၃၉၆	၁:၁
၂၉	ငုတ်အုပ်စု	၄၇၉၆	၄၈၅၀	၅၄		၂၃၃၄	၂၅၁၆	၄:၄
၃၀	ငုံးသုံအုပ်စု	၂၁၅၈	၂၁၇၇	၁၉		၁၀၅၆	၁၁၂၁	၂:၂
၃၁	ဟံဟိုးအုပ်စု	၁၆၁၀၂	၁၆၂၃၂	၁၃၀		၈၀၁၅	၈၂၁၇	၁၂:၁၂
၃၂	သီခေါင်အုပ်စု	၅၆၃၅	၅၆၈၆	၅၁		၂၇၈၆	၂၉၀၀	၄:၄
၃၃	ကျောက်ထပ် အုပ်စု	၅၁၁၆	၅၁၆၄	၁၄၈		၂၅၁၇	၂၆၄၇	၄:၄
၃၄	ဘော်ဆိုင်း အုပ်စု	၁၃၁၆၀	၁၃၁၆၀	-		၆၅၉၆	၆၅၆၄	၁၀:၁၀
၃၅	ဘော်နင်း အုပ်စု	၁၁၃၅၁	၁၁၃၅၁	-		၅၆၈၀	၅၆၇၁	၉:၉
၃၆	ပဲရင်းတောင် အုပ်စု	၂၅၂၂	၂၅၆၂	၄၀		၁၃၄၉	၁၂၁၃	၂:၂
	အောင်ပန်းမြို့	၃၀၂၉၀	၃၀၃၄၇	၅၇		၁၄၆၅၄	၁၅၆၉၃	၁၈:၁၉
၁	ညောင်ပင်ထောင် ရ	၄၇၆၄	၄၇၆၃	(-)၁		၂၃၃၂	၂၄၃၁	၁၅:၁၅
၂	လှည့်ရိုးရပ်ကွက်	၃၀၅၅	၃၀၅၈	၃		၁၅၄၆	၁၅၁၂	၁၀:၁၀
၃	ရွာငုံရပ်ကွက်	၁၉၆၂	၁၉၅၃	(-)၉		၉၃၁	၁၀၂၂	၆:၆
၄	(၁)အောင်ပန်း	၅၉၉	၅၉၆	(-)၃		၂၈၄	၃၁၂	၂:၂
၅	(၂)အောင်ပန်း	၈၂၀	၈၂၁	၁		၃၅၉	၄၆၂	၂:၃
၆	မိုးကောင်းရပ်ကွက်	၂၀၈၅	၂၀၉၁	၆		၉၉၄	၁၀၉၇	၇:၇
၇	(၃)အောင်ပန်း	၄၉၂၇	၄၉၂၄	(-)၃		၂၃၉၆	၂၅၂၈	၁၆:၁၆
၈	(၄)အောင်ပန်း	၇၂၀	၇၁၀	(-)၁၀		၃၃၀	၃၈၀	၂:၂
၉	လက်မပင်ရပ်ကွက်	၁၃၆၇	၁၃၆၁	(-)၆		၆၄၃	၇၁၈	၄:၄
၁၀	မြို့ဟောင်းရပ်ကွက်	၄၈၉၇	၄၉၁၆	၁၉		၂၄၁၀	၂၅၀၆	၁၆:၁၆
၁၁	မင်္ဂလာ ရပ်ကွက်	၃၀၃၅	၃၀၆၉	၃၄		၁၄၄၂	၁၆၂၇	၁၀:၁၀
၁၂	ရွာသစ် ရပ်ကွက်	၂၀၅၉	၂၀၈၅	၂၆		၉၈၇	၁၀၉၈	၇:၇
	မြို့နယ်ချုပ်	၁၆၁၄၉၂	၁၆၂၅၇၉	၁၀၈၇	၁.၅၂	၈၀၃၅၈	၈၂၂၂၁	၄၉:၅၀

(ခ) မွေးဖွား၊ ဆာဆုံး၊ ပြောင်းဝင်၊ ပြောင်းထွက်လူဦးရေ

စဉ်	မြို့နယ်/မြို့	မူလလူဦးရေ	မွေးဖွားဦးရေ	ဆာဆုံးဦးရေ	ပြောင်းဝင်ဦးရေ	ပြောင်းထွက်ဦးရေ	လက်ရှိလူဦးရေ
	ကလေးမြို့	၁၆၇၃၆	၁၄၇	၉၀	၁၇၃	၃၆	၁၆၉၃၀
၁	(၁)ကလေး	၂၇၂၃	၂၇	၁၉	၂၃	၁၂	၂၇၄၂
၂	(၂)ကလေး	၁၄၈၆	၈	၁၄	၂၅	-	၁၅၀၅
၃	(၃)ကလေး	၂၁၆၄	၂၃	၇	၉	-	၂၁၈၉
၄	(၄)ကလေး	၁၃၇၃	၂၅	၃	၁၂	၈	၁၃၉၉
၅	(၅)ကလေး	၇၉၇	၂	၇	၁၁	၆	၇၉၇
၆	(၆)ကလေး	၁၆၈၄	၁၆	၉	-	၁	၁၆၉၀
၇	(၇)ကလေး	၂၄၇၉	၁၂	၁၀	၄	၆	၂၄၇၉
၈	(၈)ကလေး	၁၃၄၈	၁၄	၉	၂၅	၃	၁၃၇၅
၉	(၉)ကလေး	၁၀၂၆	၉	၆	၉	-	၁၀၃၈
၁၀	(၁၀)ကလေး	၉၈၄	-	၂	-	-	၉၈၂
၁၁	(၁၁)ကလေး	၆၇၂	၁၁	၄	၁၅	-	၇၃၄
	ကျေးရွာအုပ်စုပေါင်း	၁၁၄၄၆၆	၈၁၁	၁၉၂	၅၀၂	၂၈၅	၁၁၅၃၀၂
၁၂	လမိုင်းအုပ်စု	၃၂၂၃	၂၅	၁၇	-	-	၃၂၃၁
၁၃	နန်းနိုင်အုပ်စု	၂၇၄၂	၁၂	၆	၁	၃	၂၇၄၆
၁၄	လွယ်အံအုပ်စု	၃၃၂၆	၆၃	၂၁	၅	-	၃၃၇၃
၁၅	မြင်းမထီအုပ်စု	၄၁၀၉	၃၆	၅	၃	-	၄၁၄၃
၁၆	တောင်လားအုပ်စု	၃၀၃၄	၈	၁၄	၃	၃	၃၀၂၆
၁၇	တောင်ကွဲအုပ်စု	၂၀၉၂	၉	-	-	၅	၂၀၉၆
၁၈	ဝက်ဖြူရေ အုပ်စု	၂၅၅၉	၄၈	၇	-	-	၂၆၀၀
၁၉	ရွှေမင်းဖုန်း အုပ်စု	၂၇၇၅	၉	၈	-	၂	၂၇၇၄
၂၀	နန်းတိုင်းအုပ်စု	၆၄၀၄	၇၆	၂၆	၁၆	-	၆၄၇၀
၂၁	ကမ္ဘာ့နီအုပ်စု	၄၁၁၂	၄၇	၅	-	-	၄၁၅၄
၂၂	ရေချိုအုပ်စု	၂၉၃၅	၉	-	၂၃၈	၂၃၇	၂၉၄၅
၂၃	နောင်ရဲအုပ်စု	၄၄၈၃	၃၅	၁	၄၇	-	၄၅၆၄
၂၄	သူရဲအုပ်စု	၂၈၇၁	၂၇	-	-	-	၂၈၉၈
၂၅	ပင်မီအုပ်စု	၃၄၃၅	၂၂	၉	၂	-	၃၄၅၀
၂၆	လယ်ကြား အုပ်စု	၁၉၉၈	၃	-	-	၉	၁၉၉၂
၂၇	သာမိုင်းခမ်း အုပ်စု	၂၈၄၂	၂၇	၁၁	-	၅	၂၈၅၃
၂၈	လွယ်မောအုပ်စု	၇၈၆	၂၆	၅	-	၂	၈၀၅
၂၉	ငုတ်အုပ်စု	၄၇၉၆	၆၆	၁၂	-	-	၄၈၅၀

စဉ်	မြို့နယ်/မြို့	မူလလူ ဦးရေ	မွေးဖွား ဦးရေ	ဆေးဆုံး ဦးရေ	ပြောင်း ဝင် ဦးရေ	ပြောင်း ထွက် ဦးရေ	လက်ရှိ လူဦးရေ
၃၀	ငုံးသုံအုပ်စု	၂၁၅၈	၂၃	၄	၂	၂	၂၁၇၇
၃၁	ဟဲဟိုးအုပ်စု	၁၆၁၀၂	၅၈	၇	၇၉	-	၁၆၂၃၂
၃၂	သီခေါင်အုပ်စု	၅၆၃၅	၅၆	၁၅	၁၀	၂	၅၆၈၆
၃၃	ကျောက်ထပ် အုပ်စု	၅၀၁၆	၈၄	၁၇	၉၆	၁၅	၅၁၆၄
၃၄	ဘော်ဆိုင်း အုပ်စု	၁၃၁၆၀	-	-	-	-	၁၃၁၆၀
၃၅	ဘော်နင်း အုပ်စု	၁၁၃၅၁	-	-	-	-	၁၁၃၅၁
၃၆	ပဲရင်းတောင် အုပ်စု	၂၅၂၂	၄၂	၂	-	-	၂၅၆၂
	အောင်ပန်းမြို့	၃၀၂၉၀	၂၀၆	၁၈၁	၃၈	၆	၃၀၃၄၇
၁	ညောင်ပင်ထောင်	၄၇၆၄	၂၀	၂၁	-	-	၄၇၆၃
၂	လှည်းရိုးရပ်ကွက်	၃၀၅၅	၁၂	၉	-	-	၃၀၅၈
၃	ရွာငံစုရပ်ကွက်	၁၉၆၂	၆	၁၅	-	-	၁၉၅၃
၄	(၁)အောင်ပန်း	၅၉၉	၂	၂	-	၃	၅၉၆
၅	(၂)အောင်ပန်း	၈၂၀	၃	၇	၅	-	၈၂၁
၆	မိုးကောင်းရပ်ကွက်	၂၀၈၅	၁၇	၁၁	၁	၁	၂၀၉၁
၇	(၃)အောင်ပန်း	၄၉၂၇	၂၃	၂၆	-	-	၄၉၂၄
၈	(၄)အောင်ပန်း	၇၂၀	၃	၁၁	-	၂	၇၁၀
၉	လက်မပင်ရပ်ကွက်	၁၃၆၇	၇	၁၆	၃	-	၁၃၆၁
၁၀	မြို့ဟောင်းရပ်ကွက်	၄၈၉၇	၅၆	၃၇	-	-	၄၉၁၆
၁၁	မင်္ဂလာ ရပ်ကွက်	၃၀၃၅	၁၇	၁၂	၂၉	-	၃၀၆၉
၁၂	ရွာသစ် ရပ်ကွက်	၂၀၅၉	၄၀	၁၄	-	-	၂၀၈၅
	မြို့နယ်ချုပ်	၁၆၁၄၉၂	၁၁၆၄	၄၆၃	၇၁၃	၃၂၇	၁၆၂၅၇၉

ကိုးကွယ်သည့်ဘာသာ

၁၇။ ကလေးမြို့တွင် နေထိုင်ကြသူများ၏ ကိုးကွယ်သည့် ဘာသာ အလိုက် လူဦးရေမှာ အောက်ပါအတိုင်းဖြစ်ပါသည်-

စဉ်	မြို့နယ်/မြို့	ဗုဒ္ဓ	ခရစ်ယာန်	ဟိန္ဒူ	အစ္စလာမ်	နတ်	အခြား	ပေါင်း
	ကလေးမြို့	၁၄၄၃၂	၅၆၂	၈၀၇	၁၀၄၁	-	၈၈	၁၆၉၃၀
၁	(၁)ကလေး	၁၉၀၁	၅၈	၂၅၁	၅၃၂	-	-	၂၇၄၂
၂	(၂)ကလေး	၁၃၆၃	-	၁၃	၁၀၄	-	၂၅	၁၅၀၅
၃	(၃)ကလေး	၂၀၆၂	၈၄	၂၅	၁၈	-	-	၂၁၈၉
၄	(၄)ကလေး	၁၁၇၄	၁၀၈	၂၃	၉၄	-	-	၁၃၉၉
၅	(၅)ကလေး	၅၇၈	-	၁၈	၁၃၈	-	၆၃	၇၉၇
၆	(၆)ကလေး	၁၅၉၈	-	၃၂	၆၀	-	-	၁၆၉၀
၇	(၇)ကလေး	၂၁၅၈	၂၇၅	-	၄၆	-	-	၂၄၇၉
၈	(၈)ကလေး	၁၃၃၇	-	၁၉	၁၉	-	-	၁၃၇၅
၉	(၉)ကလေး	၉၈၉	၂၉	၂၀	-	-	-	၁၀၃၈
၁၀	(၁၀)ကလေး	၇၈၇	-	၁၆၅	၃၀	-	-	၉၈၂
၁၁	(၁၁)ကလေး	၄၈၅	၈	၂၄၁	-	-	-	၇၃၄
	ကျေးရွာအုပ်စုပေါင်း	၁၁၄၇၁၀	၆၀	၁၃၅	၃၉၇	-	-	၁၁၅၃၀၂
၁၂	လမိုင်းအုပ်စု	၃၂၃၁	-	-	-	-	-	၃၂၃၁
၁၃	နန်းနိုင်အုပ်စု	၂၇၄၆	-	-	-	-	-	၂၇၄၆
၁၄	လွယ်အံအုပ်စု	၃၃၁၂	-	၂၃	၃၈	-	-	၃၃၇၃
၁၅	မြင်းမထီအုပ်စု	၄၁၄၃	-	-	-	-	-	၄၁၄၃
၁၆	တောင်လားအုပ်စု	၃၀၂၆	-	-	-	-	-	၃၀၂၆
၁၇	တောင်ကွဲအုပ်စု	၂၀၉၆	-	-	-	-	-	၂၀၉၆
၁၈	ဝက်ဖြူရေအုပ်စု	၂၆၀၀	-	-	-	-	-	၂၆၀၀
၁၉	ရွှေမင်းဖုန်းအုပ်စု	၂၇၇၄	-	-	-	-	-	၂၇၇၄
၂၀	နန်းတိုင်းအုပ်စု	၆၄၇၀	-	-	-	-	-	၆၄၇၀
၂၁	ကမ္ဘားနီအုပ်စု	၄၁၅၄	-	-	-	-	-	၄၁၅၄
၂၂	ရေချိုအုပ်စု	၂၉၀၁	-	-	၄၄	-	-	၂၉၄၅
၂၃	နောင်ရဲအုပ်စု	၄၅၆၄	-	-	-	-	-	၄၅၆၄
၂၄	သူရဲအုပ်စု	၂၈၉၈	-	-	-	-	-	၂၈၉၈
၂၅	ပင်မိုးအုပ်စု	၃၄၅၀	-	-	-	-	-	၃၄၅၀

၂၅

စဉ်	မြို့နယ်/မြို့	ဗုဒ္ဓ	ခရစ်ယာန်	ဟိန္ဒူ	အစ္စလာမ်	နတ်	အခြား	ပေါင်း
၂၆	လယ်ကြား အုပ်စု	၁၉၉၂	-	-	-	-	-	၁၉၉၂
၂၇	သာခိုင်းခမ်း အုပ်စု	၂၈၅၃	-	-	-	-	-	၂၈၅၃
၂၈	လွယ်မောအုပ်စု	၈၀၅	-	-	-	-	-	၈၀၅
၂၉	ငုတ်အုပ်စု	၄၈၅၀	-	-	-	-	-	၄၈၅၀
၃၀	ငုံးသုံအုပ်စု	၂၁၇၇	-	-	-	-	-	၂၁၇၇
၃၁	ဟဲဟိုးအုပ်စု	၁၅၇၄၅	၆၀	၁၁၂	၃၁၅	-	-	၁၆၂၃၂
၃၂	သီခေါင်အုပ်စု	၅၆၈၆	-	-	-	-	-	၅၆၈၆
၃၃	ကျောက်ထပ် အုပ်စု	၅၁၆၄	-	-	-	-	-	၅၁၆၄
၃၄	ဘော်ဆိုင်း အုပ်စု	၁၃၁၆၀	-	-	-	-	-	၁၃၁၆၀
၃၅	ဘော်နင်း အုပ်စု	၁၁၃၅၁	-	-	-	-	-	၁၁၃၅၁
၃၆	ပဲရင်းတောင် အုပ်စု	၂၅၆၂	-	-	-	-	-	၂၅၆၂
	အောင်ပန်းမြို့	၂၉၁၉၂	၃၄၀	၄၆	၇၆၉	-	-	၃၀၃၄၇
၁	ညောင်ပင်ထောင် ရပ်ကွက်	၄၂၄၀	-	၁၅	၅၀၈	-	-	၄၇၆၃
၂	လှည်းရိုးရပ်ကွက်	၂၉၉၆	-	၁၀	၅၂	-	-	၃၀၅၈
၃	ရွာငှက်ရပ်ကွက်	၁၈၆၀	၇၉	၁၀	၄	-	-	၁၉၅၃
၄	(၁)အောင်ပန်း	၅၃၇	-	-	၅၉	-	-	၅၉၆
၅	(၂)အောင်ပန်း	၇၅၈	၂၅	-	၃၈	-	-	၈၂၁
၆	မိုးကောင်းရပ်ကွက်	၂၀၈၇	၄	-	-	-	-	၂၀၉၁
၇	(၃)အောင်ပန်း	၄၆၃၀	၂၃၂	၆	၅၆	-	-	၄၉၂၄
၈	(၄)အောင်ပန်း	၆၉၃	-	-	၁၇	-	-	၇၁၀
၉	လက်မပင်ရပ်ကွက်	၁၃၃၁	-	-	၃၀	-	-	၁၃၆၁
၁၀	မြို့ဟောင်းရပ်ကွက်	၄၉၀၆	-	၅	၅	-	-	၄၉၁၆
၁၁	မင်္ဂလာ ရပ်ကွက်	၃၀၆၉	-	-	-	-	-	၃၀၆၉
၁၂	ရွာသစ် ရပ်ကွက်	၂၀၈၅	-	-	-	-	-	၂၀၈၅
	မြို့နယ်ချုပ်	၁၅၈၃၃၄	၉၆၂	၉၈	၂၂၀၇	-	၈၈	၁၆၂၅၇၉

နိုင်ငံခြားသားနေထိုင်မှု

၁၈။ ကလောမြို့နယ်အတွင်း နိုင်ငံခြားသားများ နေထိုင်သူဦးရေမှာ အောက်ပါအတိုင်းဖြစ်ပါသည်-

စဉ်	မြို့နယ်/မြို့	နိုင်ငံခြားသား လူမျိုး	နေထိုင်သည့်ဦးရေ		မြို့နယ် လူဦးရေ	မြို့နယ်လူဦးရေ ၏ ရာခိုင်နှုန်း
			ကလောမြို့	အောင်ပန်းမြို့		
၁	ကလောမြို့နယ်	တရုတ်	၂၈၄	၃၈၀	၁၆၂၅၇၉	၀.၄၁
		ဆိန့်ဗီယ	၂၁၁၈	၁၁၂၄		၂.၀၀
		ပါကစ္စတန်	၆၅၁	၂၇၉		၀.၅၇
	မြို့နယ်ချုပ်		၃၀၅၃	၁၇၈၃		၂.၉၈

အခန်း(၅)

အုပ်ချုပ်ရေးဆိုင်ရာအချက်အလက်များ

အုပ်ချုပ်ရေးနယ်မြေဖွဲ့စည်းမှု

၁၉။ ကလောမြို့၏အုပ်ချုပ်ရေးနယ်မြေဖွဲ့စည်းမှုမှာ အောက်ပါအတိုင်းဖြစ်ပါသည်-

စဉ်	မြို့နယ်	မြို့	ရပ်ကွက်	ကျေးရွာ အုပ်စု	ကျေးရွာ
၁	(၁)	(၂)	(၂၃)	(၂၅)	၂၅၆

ရွေးကောက်ပွဲဆိုင်ရာကိစ္စရပ်များ

၂၀။ ကလောမြို့နယ်၏ ရွေးကောက်ပွဲဆိုင်ရာကိစ္စရပ်များအား အောက်ပါအတိုင်းဖော်ပြအပ်ပါသည်။

(က) **မြို့နယ်ရွေးကောက်ပွဲကော်မရှင်အဖွဲ့ခွဲအဖွဲ့ဝင်စာရင်း**

စဉ်	အမည်	အလုပ်အကိုင်	တာဝန်
၁	ဦးသန်းဆွေ	ဒုညွှန်(ငြိမ်း)၊အခွန်ဦးစီးဌာန	ဥက္ကဋ္ဌ
၂	ဦးမင်းယုနိုင်	တရားလွှတ်တော်ရှေ့နေ	အဖွဲ့ဝင်
၃	ဒေါက်တာတင်ဝင်း	မွေးမြူရေး	အဖွဲ့ဝင်
၄	ဒေါ်လှလှညွန့်	ဦးစီး(ငြိမ်း)၊စိုက်ပျိုးရေး	အဖွဲ့ဝင်
၅	ဦးမောင်မောင်ရင်	ဦးစီး(ငြိမ်း)၊စိုက်ပျိုးရေး	အဖွဲ့ဝင်
၆	ဦးစိုးဝင်း	မန်နေဂျာ(ငြိမ်း)၊ဖွံ့ဖြိုးရေးဘဏ်	အဖွဲ့ဝင်
၇	ဦးကျော်စန်းယု	ဒုအုပ်ချုပ်ရေးမှူး၊ မြို့နယ်ထွေ/အုပ်	အဖွဲ့ဝင်
၈	ဦးကျော်မင်းထိုက်	အမှုဆောင်အရာရှိ၊ မြို့နယ်စည်ပင်	အဖွဲ့ဝင်
၉	ဒေါ်ငွေသန်းနု	ပညာရေးမှူး၊ မြို့နယ်ပညာရေးမှူးရုံး	အဖွဲ့ဝင်
၁၀	Dr.သန်းသန်းအေး	ဆရာဝန်ကြီး၊ ကျန်းမာရေး	အဖွဲ့ဝင်
၁၁	ဦးသက်ဝင်း	ဦးစီးအရာရှိ၊ လဝက	အဖွဲ့ဝင်
၁၂	ဒေါ်တင်မာလွင်	ဥပဒေအရာရှိ၊ မြို့နယ်ဥပဒေရုံး	အဖွဲ့ဝင်
၁၃	ဒေါ်သက်သက်အေး	ဦးစီးအရာရှိ၊ စိုက်ပျိုးရေး	အဖွဲ့ဝင်
၁၄	ဦးသိန်းဇော်	ဦးစီးအရာရှိ၊ မြို့နယ်စာရင်းရုံး	အဖွဲ့ဝင်
၁၅	ဒေါ်သင်းသင်းမော်	ဦးစီးမှူး၊ပြန်/ဆက်	အဖွဲ့ဝင်
၁၆	ဦးဝေယံဇော်	ဦးစီးအရာရှိ၊မြို့နယ်ကော်မရှင်	အတွင်းရေးမှူး

(ခ) ဆန္ဒမဲပေးပိုင်ခွင့်ရှိသူဦးရေ

စဉ်	မြို့နယ်/မြို့	မြို့နယ်/မြို့ လူဦးရေ	ကျား	မ	ပေါင်း
	ကလေးမြို့		၈၂၂၆	၈၃၂၉	၁၆၅၅၅
၁	ရပ်ကွက်(၁)၊ကလေး		၁၁၁၂	၁၂၃၇	၂၃၄၉
၂	ရပ်ကွက်(၂)၊ကလေး		၅၆၉	၆၂၅	၁၁၉၄
၃	ရပ်ကွက်(၃)၊ကလေး		၁၂၇၀	၁၂၂၅	၂၄၉၅
၄	ရပ်ကွက်(၄)၊ကလေး		၄၇၈	၆၃၇	၁၁၁၅
၅	ရပ်ကွက်(၅)၊ကလေး		၃၅၉	၄၁၈	၇၇၇
၆	ရပ်ကွက်(၆)၊ကလေး		၆၉၇	၇၇၉	၁၄၇၆
၇	ရပ်ကွက်(၇)၊ကလေး		၉၂၉	၁၀၆၈	၁၉၉၇
၈	ရပ်ကွက်(၈)၊ကလေး		၅၆၁	၅၇၁	၁၁၃၂
၉	ရပ်ကွက်(၉)၊ကလေး		၄၁၂	၄၄၉	၈၆၁
၁၀	ရပ်ကွက်(၁၀)၊ကလေး		၁၅၆၆	၁၀၃၇	၂၆၀၃
၁၁	ရပ်ကွက်(၁၁)၊ကလေး		၂၇၃	၂၈၃	၅၅၆
	ကျေးရွာအုပ်စု		၃၈၇၇၈	၃၈၉၅၆	၇၇၇၃၄
၁၂	လမိုင်းအုပ်စု		၁၀၀၃	၉၈၀	၁၉၈၃
၁၃	နန်းနိုင်အုပ်စု		၇၅၈	၇၃၀	၁၄၈၈
၁၄	လွယ်အံအုပ်စု		၁၈၂၉	၁၆၇၉	၃၅၀၈
၁၅	မြင်းမထိအုပ်စု		၁၃၅၇	၁၃၆၀	၂၇၁၇
၁၆	တောင်လားအုပ်စု		၁၀၂၆	၁၀၃၃	၂၀၅၉
၁၇	တောင်ကွဲအုပ်စု		၆၆၄	၆၁၅	၁၂၇၉
၁၈	ဝက်ဖြူရေအုပ်စု		၉၀၄	၈၇၈	၁၇၈၂
၁၉	ရွှေမင်းဖုန်းအုပ်စု		၁၄၆၅	၁၃၀၁	၂၇၆၆
၂၀	နန်းတိုင်းအုပ်စု		၂၁၂၅	၂၂၂၈	၄၃၅၃
၂၁	ကမ္ဘားနီအုပ်စု		၁၂၁၉	၁၂၇၁	၂၄၉၀
၂၂	ရေချိုအုပ်စု		၁၂၁၉	၁၂၀၅	၂၄၂၄
၂၃	နောင်ရဲအုပ်စု		၁၂၅၃	၁၃၄၆	၂၅၉၉
၂၄	သူရဲအုပ်စု		၉၇၀	၁၀၃၇	၂၀၀၇
၂၅	ပင်မှီအုပ်စု		၁၂၂၅	၁၂၃၉	၂၄၆၄

၂၉

စဉ်	မြို့နယ်/မြို့	မြို့နယ်/မြို့ လူဦးရေ	ကျား	မ	ပေါင်း
၂၆	လယ်ကြားအုပ်စု		၇၁၆	၇၂၂	၁၄၃၈
၂၇	သာခိုင်းခမ်းအုပ်စု		၁၁၃၆	၉၀၂	၂၀၃၈
၂၈	လွယ်မောအုပ်စု		၂၅၄	၂၂၄	၄၇၈
၂၉	ငုတ်အုပ်စု		၁၁၈၇	၁၂၂၄	၂၄၁၁
၃၀	ငုံးသုံအုပ်စု		၆၅၉	၆၈၇	၁၃၄၆
၃၁	ဟဲဟိုအုပ်စု		၅၃၂၉	၅၆၉၃	၁၁၀၂၂
၃၂	သီခေါင်အုပ်စု		၂၄၀၂	၂၂၅၇	၄၆၅၉
၃၃	ကျောက်ထပ် အုပ်စု		၁၆၂၇	၁၆၈၆	၃၃၁၃
၃၄	ဘော်ဆိုင်း အုပ်စု		၃၉၄၃	၄၁၅၇	၈၁၀၀
၃၅	ဘော်နင်း အုပ်စု		၃၆၉၅	၃၇၄၈	၇၄၄၃
၃၆	ပဲရင်းတောင် အုပ်စု		၈၁၃	၇၅၄	၁၅၆၇
	အောင်ပန်းမြို့		၁၁၈၇၇	၁၂၈၇၈	၂၄၇၅၅
၁	ညောင်ပင်ထောင်ရပ်ကွက်		၁၉၅၆	၂၀၅၄	၄၀၁၀
၂	လှည်းရိုးရပ်ကွက်		၁၁၃၇	၁၁၇၃	၂၃၁၀
၃	ရွာငုံရပ်ကွက်		၇၄၈	၈၅၀	၁၅၉၈
၄	ရပ်ကွက်(၁)၊အောင်ပန်း		၂၅၃	၂၇၈	၅၃၁
၅	ရပ်ကွက်(၂)၊အောင်ပန်း		၃၅၆	၄၂၆	၇၈၂
၆	မိုးကောင်းရပ်ကွက်		၇၈၉	၉၁၈	၁၇၀၇
၇	ရပ်ကွက်(၃)၊အောင်ပန်း		၁၇၄၆	၁၉၈၃	၃၇၂၉
၈	ရပ်ကွက်(၄)၊အောင်ပန်း		၃၂၃	၃၆၅	၆၈၈
၉	လက်မပင်ရပ်ကွက်		၅၀၆	၅၈၀	၁၀၈၆
၁၀	မြို့ဟောင်းရပ်ကွက်		၁၆၄၆	၁၇၅၅	၃၄၀၁
၁၁	မင်္ဂလာရပ်ကွက်		၁၁၄၈	၁၂၉၁	၂၄၃၉
၁၂	ရွာသစ်ရပ်ကွက်		၁၂၆၉	၁၂၀၅	၂၄၇၄
	မြို့နယ်ချုပ်		၅၈၈၈၁	၆၀၁၆၃	၁၁၉၀၄၄

(ဂ) နိုင်ငံရေးပါတီများ

စဉ်	ပါတီ	ဥက္ကဋ္ဌ	အတွင်းရေးမှူး	အမှုဆောင်ဦးရေ	ပါတီအင်အား
၁	ပြည်ခိုင်ဖြိုးပါတီ	ဦးမျိုးသန်းဦး	ဦးအောင်အောင်	၁၅	
၂	အမျိုးသားဒီမိုကရေစီအဖွဲ့ချုပ်	ဦးကိုကိုထွန်း	ဦးသန်းထိုက်	၂၀	၂၅၀၀
၃	တိုင်းရင်းသားစည်းလုံးညီညွတ်ရေးပါတီ	ဦးသောင်းကြည်	ဒေါ်ခင်သက်နိုင်	၇	၂၅၄၃
၄	ပအိုဝ်းအမျိုးသားဒီမိုကရေစီအဖွဲ့ချုပ်	ဦးခွန်ညွန့်ကြီး	ဦးခွန်သန်းမောင်	၃၁	၂၀၀၀
၆	ဓနတိုင်းရင်းသားလူမျိုးများဒီမိုကရေစီပါတီ	ဦးမင်းလွင်ဦး	ဒေါ်ခင်ထွေးရီ ဒေါ်မိုးသူဇာထွန်း (တွဲဖက်)	၂၇	၁၈၀၀
၇	ဖက်ဒရယ်ပြည်ထောင်စုပါတီ	ဦးအောင်သူ	ဦးခွန်ပြည်စိုး	၇	၇၀၀

(ဃ) ရွေးချယ်ခံရသော လွှတ်တော်ကိုယ်စားလှယ်များ

စဉ်	မြို့နယ်	လွှတ်တော်ကိုယ်စားလှယ်	ပါတီ/တစ်သီပုဂ္ဂလအမည်	လွှတ်တော်အမည်	မှတ်ချက်
၁	ကလေး	ဒေါ်ပြုံးကေသီနိုင်	အမျိုးသားဒီမိုကရေစီအဖွဲ့	ပြည်သူ့လွှတ်တော်	
၂		ဦးစိုးညွန့်လွင်	အမျိုးသားဒီမိုကရေစီအဖွဲ့	ပြည်နယ်လွှတ်တော်	
၃		ဦးသန်းထိုက်	အမျိုးသားဒီမိုကရေစီအဖွဲ့	ပြည်နယ်လွှတ်တော်	
၄		ဦးဇော်မင်းလတ်	အမျိုးသားဒီမိုကရေစီအဖွဲ့	အမျိုးသားလွှတ်တော်	

အခန်း(၆)

စီးပွားရေးဆိုင်ရာအချက်အလက်

စီးပွားရေးဆိုင်ရာမြို့ငုံသုံးသပ်ချက်

၂၁။ ကလောမြို့နယ်သည်ရှမ်းပြည်နယ်အတွင်းတည်ရှိပြီး စီးပွားရေးအရ အချက်အခြာကျသော အောင်ပန်းမြို့ပါဝင်သည့် မြို့နယ်တစ်ခုဖြစ်ပါသည်။မြို့နယ်အတွင်းရှိ ဒေသခံပြည်သူလူထုသည် စိုက်ပျိုးရေးလုပ်ငန်းကိုအဓိကလုပ်ကိုင်ဆောင်ရွက်ကြပါသည်။ ကလောမြို့နယ်သည် ကားလမ်း၊ မီးရထားလမ်းများ၊ လေကြောင်းလမ်းများဖြင့် သွားလာနိုင်သော လမ်းပန်းဆက်သွယ်ရေး ကောင်းမွန်သော မြို့နယ်ဖြစ်ပါသည်။ မြို့နယ်၏ အဓိက ထွက်ကုန်မှာ (အာလူး၊ ကြက်သွန်ဖြူ၊ ဂျင်း၊ ခရမ်းချဉ်၊ ဂေါ်ရခါး၊ ဂေါ်ဖီထုပ်၊ ပန်းမုံလာ၊ လိမ္မော်သီးဖြစ်ပြီး ရန်ကုန်၊ မန္တလေး၊ ကရင်ပြည်နယ်၊ မွန်ပြည်နယ်၊ ဒေသများသို့ အများဆုံး တင်ပို့ရောင်းချပါသည်။ ပွဲရုံလုပ်ငန်းများလုပ်ကိုင်သည့် စီးပွားရေး လုပ်ငန်းရှင်များ၊ စိုက်ပျိုးရေးလုပ်ငန်း လုပ်ကိုင်သူများနှင့် ဌာနဆိုင်ရာများ၊ ကုမ္ပဏီများ တွင်လုပ်ကိုင်နေသည့် ဒေသခံ ဝန်ထမ်းများ၊ မော်တော်ယာဉ်လုပ်ငန်းလုပ်ကိုင်သူများ၊ ပညာရေးလုပ်ငန်း (ဘော်ဒါဆောင်)များ၊ ပုဂ္ဂလိကဘဏ်လုပ်ငန်းများဖြင့် စီးပွားရေး ကောင်းမွန်သော မြို့နယ်တစ်ခုဖြစ်ပါသည်။

မြေအသုံးချမှု

၂၂။ ကလောမြို့၏ မြေအမျိုးအစားအလိုက် အသုံးချထားသည့် ဧကအား တစ်ဖက်ပါအတိုင်းဖော်ပြအပ်ဖြစ်ပါသည်-

စဉ်	မြေအမျိုးအစား	၂၀၁၇- ၂၀၁၈ ခုနှစ်	မှတ်ချက်
၁	လက်ရှိဧရိယာစုစုပေါင်း	၈၄၀၇၆	ကျူးစိုက် (၇၃၃၇)
	(က) လယ်	၁၀၅၀၃	(၄၃)ဧကကျူး
	(ခ) ယာ	၆၄၂၄၁	(၃၂၅၀)ဧကကျူး
	(ဂ) ကိုင်း/ကျွန်း	-	
	(ဃ) ဥယျာဉ်	၉၂၁၇	(၃၀၄၄)ဧကကျူး
	(င) တောင်ယာ	၁၁၅	
	အသားတင်စိုက်ပျိုးမြေ	၇၇၂၆၆	
	(က) လယ်	၁၀၄၃၆	
	(ခ) ယာ	၅၇၄၉၈	
	(ဂ) ကိုင်း/ကျွန်း	-	
	(ဃ) ဥယျာဉ်	၉၂၁၇	
	(င) တောင်ယာ	၁၁၅	
	လုပ်ထားသည့်မြေ	၆၈၁၀	
	(က) လယ်	၆၇	
	(ခ) ယာ	၆၇၄၃	
	(ဂ) ကိုင်း/ကျွန်း	-	
	(ဃ) ဥယျာဉ်	-	
	(င) တောင်ယာ	-	
၂	ကြိုးဝိုင်း/ကြိုးပြင်ကာကွယ်တော	၇၉၂၂၅	

စဉ်	မြေအမျိုးအစား	၂၀၁၇- ၂၀၁၈ ခုနှစ်	မှတ်ချက်
၃	တောရိုင်းမြေ	၆၈၉၄၃	
၄	မြေရိုင်း	၁၅၆၂၆	
၅	စိုက်ပျိုးခြင်းမပြုနိုင်သောမြေ	၁၃၂၀၂၉	
	(၁) သတ္တုတွင်းမြေ	၁၀၈၃	
	(၂) ကျွဲ/နွားစားကျက်မြေ		
	(၃) မီးရထားလမ်းမြေ	၁၀၃၄	
	(၄) လမ်းမြေ	၇၈၆၀	
	(၅) ဆည်မြောင်း/ကန်/တာတမံမြေ	၁၇၄၅	
	(၆) မြစ်ချောင်းနှင့်ရေအောက်မြေ	၁၀၆၈၄	
	(၇) အင်းအိုင်မြေ	၈၂၃	
	(၈) စက်ရုံမြေ	၁၉၂	
	(၉) မြို့မြေ	၂၄၄၂	
	(၁၀) လေယာဉ်ယုံကွင်းမြေ	၅၄၄	
	(၁၁) ရွာမြေ	၁၃၃၁၁	
	(၁၂) သာသနာ့/သုသန်အဆောက်အဦမြေ	၆၆၆၅	
	(၁၃) ကျန်အခြားမြေ	၈၅၆၄၆	
	မြို့နယ်စုစုပေါင်း	၃၇၂၅၆၂	

ဆည်မြောင်းတာဝန်ဆည်ရေသောက်ဧရိယာ

၂၃။ ကလောမြို့၏ ဆည်မြောင်းတာဝန်ဆည်ရေသောက်ဧရိယာမှာ အောက်ပါအတိုင်းဖြစ်ပါသည်-

(က) ကိုယ်အားကိုယ်ကိုးဆည်များ

စဉ်	မြို့နယ်/မြို့	ဆည်အမည်	အမျိုးအစား	ရေဝင် ဆုံမှု ကုဗ ပေ	အကျိုးပြု ဧက
	ကလောမြို့				
၁	သာခိုင်းအုပ်စု	သာခိုင်းခမ်းဆည်	မြေသားတမံ		-
၂	လွယ်မောအုပ်စု	လွယ်မောကန်	မြေသားတမံ		၃၂၃
၃	သီခေါင်အုပ်စု	ဥဿကန်	မြေသားတမံ		-
၄	မြင်းမထီအုပ်စု	မြင်းမထီကန်	မြေသားတမံ		၂၀
၅	မြင်းမထီအုပ်စု	နန်းသလဲ သဲချောင်း	မြေသားတမံ		၂၃
၆	ရွှေမင်းဖုန်းအုပ်စု	ရေအေးကန်	မြေသားတမံ		-
၇		ရေဖြူချောင်း	မြေသားတမံ		၂၂၈
၈		မိုးမခဆည်	မြေသားတမံ		၂၉၃
	အောင်ပန်းမြို့				
၉		အောင်ပန်း ရေလှောင်ကန်	မြေသားတမံ		-
		မြို့နယ်ချုပ်			၈၈၇

(ခ) မြစ်ရေတင်စီမံကိန်းများ

မြို့နယ်အတွင်း မြစ်ရေတင်စီမံကိန်းဆောင်ရွက်ထားမှု အခြေအနေမှာအောက်ပါအတိုင်းဖြစ်ပါသည်-

စဉ်	မြို့နယ်/မြို့	စီမံကိန်း အမည်	တည်နေရာ	အကျိုးပြု ဧက	မှတ်ချက်
			မရှိပါ		

(ဂ) တာတမံများ/ရေထိန်းတံခါးများ
 တာတမံများ/ရေထိန်းတံခါးများ အခြေအနေမှာ
 အောက်ပါအတိုင်းဖြစ်ပါသည်-

စဉ်	မြို့နယ်/မြို့	တာတမံ/ရေထိန်း တံခါး			ကာကွယ်သည့် မြစ်/ချောင်း	အကျိုးပြုဧက
		အမည်	အမျိုး အစား	အရှည် ပေ		
			မရှိပါ			

စိုက်ပျိုးရေးလုပ်ငန်း

၂၄။ ကလေးမြို့၏ စိုက်ပျိုးရေးလုပ်ငန်းဆောင်ရွက်နိုင်မှုအခြေ
 အနေမှာ အောက်ပါအတိုင်းဖြစ်ပါသည်-

(က) အဓိကသီးနှံ(၁၀)မျိုး စိုက်ပျိုးထုတ်လုပ်မှု

စဉ်	သီးနှံ အမည်	၂၀၁၇ - ၁၈ လျထားဧက		၂၀၁၇ - ၂၀၁၈ ခုနှစ်			
				စိုက်	ရိတ်	နှုန်း	အထွက် (တင်း)
၁	စပါးပေါင်း	ဇွဲ	-	-	-	-	-
		မိုး	၃၄၆၁၅	၃၄၁၄၇	၃၄၁၄၇	၅၇.၅၀	၁၉၆၃၄၅၂
၂	မြေပဲ	မိုး	၃၀၁၇	၃၀၈၄	၃၀၈၄	၄၈.၅၀	၁၄၉၅၇၅
		ဆောင်း	-	-	-	-	-
၃	နှမ်း	မိုး	-	-	-	-	-
		ဆောင်း	-	-	-	-	-
၄	နေကြာ	မိုး	၇၆၇	၇၅၇	၇၅၇	၃၂.၅၀	၂၄၆၀၀
၅	မတ်ပဲ	-	-	-	-	-	-

စဉ်	သီးနှံအမည်	၂၀၁၇ - ၁၈ လျထားဧက		၂၀၁၇ - ၂၀၁၈ ခုနှစ်			
				စိုက်	ရိတ်	နှုန်း	အထွက် (တင်း)
၆	ပဲတီစိမ်း	မိုး	-	-	-	-	-
		ဆောင်း	-	-	-	-	-
၇	ပဲစင်းငုံ	မိုး	၇၉၂	၇၃၅	၇၃၅	၁၇.၅၀	၁၂၈၆၀
၈	ဝါ	-	-	-	-	-	-
၉	ကြံ	-	-	-	-	-	-
၁၀	အစေ့ထုတ်ပြောင်း	မိုး	၄၉၇၀	၄၂၂၅	၄၂၂၅	၅၅.၅၀	၂၃၄၄၉၀

(ခ) နှစ်ရှည်သီးနှံစိုက်ပျိုးမှုအခြေအနေ

စဉ်	သီးနှံအမည်	စိုက် (ဧက)	ရိတ် (ဧက)	အထွက် နှုန်း (ပိဿာ)	အထွက် ပေါင်း (ပိဿာ)
၁	သရက်	၅၂	၅၂	၂၆၀၀၀.၀၀	၆၇၆၀၀၀
၂	ရှောက်ချိုနှင့်သံပရာ	၃၂	၃၂	၃၁၄၀၀.၀၀	၁၀၀၅၀၀၀
၃	လိမ္မော်	၄၀၆	၃၈၈	၂၁၈၂၀.၀၀	၃၈၂၇၅၀၀
၄	ကျွဲကောနှင့်ရှောက်ချို	၁၀	၁၀	၂၄၀၀၀.၀၀	၁၂၀၀၀၀
၅	ဩဇာ	၁၀	၁၀	၁၄၅၀၀.၀၀	၆၈၀၀၀
၆	စပျစ်	၂	၂	၁၂၀၀၀.၀၀	၂၄၀၀၀
၇	ပန်းသီး	၇၂	၇၂	၁၂၅၀၀.၀၀	၉၀၀၀၀
၈	သစ်တော်	၂၂၅	၂၂၅	၆၀၀၀.၀၀	၆၇၅၀၀၀
၉	မက်ပန်း	၄၀၉	၄၀၉	၈၆၀၀.၀၀	၁၇၇၅၀၀၀

စဉ်	သီးနှံအမည်	စိုက် (ဧက)	ရိတ် (ဧက)	အထွက် နှုန်း (ပိဿာ)	အထွက် ပေါင်း (ပိဿာ)
၁၀	စတော်ဘယ်ရီ	၂	၂	၁၅၀၀.၀၀	၃၀၀၀
၁၁	အခြားသစ်သီး ပင်ပေါင်း	၂၇၇	၂၃၇	-	-
	(က)ထောပတ်သီး	၁၉၆	၁၇၄	-	-
	(ခ) သကြားသီး	၁၄	၁၄	-	-
	(ဂ)ဓညင်းသီး	၃၄	၃၄	-	-
	(ဃ)သလဲသီး	၅	၅	-	-
	(င)မာလကာသီး	၁၀	၁၀	-	-
	(စ)နဂါးမောက်သီး	၈	-	-	-
	(ဆ)သစ်မွှေး	၁၀	-	-	-
	သစ်သီးပင်များပေါင်း	၁၄၉၇	၁၄၃၉	၁၅၈၃၂၀	၈၂၆၃၅၀၀

(ဂ) အခြားဈေးကွက်ဝင်သီးနှံများ စိုက်ပျိုးထုတ်လုပ်မှု

စဉ်	သီးနှံအမည်	လျာ ထား	စိုက် ဧက	ရိတ် ဧက	အထွက် နှုန်း	အထွက် ပေါင်း
၁	ဂျုံ	၂၇၃၅	၂၇၃၅	၂၇၃၅	၂၇.၂၅	၇၄၅၃၀
၂	အစေ့ထုတ်ပြောင်း	၄၂၂၅	၄၂၂၅	၄၂၂၅	၅၅.၅၀	၂၃၄၄၉၀
၃	ဖူးစားပြောင်း	၁၀၀၆	၁၀၆၆	၁၀၆၆	၁၅၀၀၀	၁၅၉၉၀၀၀၀
၄	မြေပဲ	၃၀၈၄	၃၀၈၄	၃၀၈၄	၄၈.၅၀	၁၄၉၅၇၅

၃၈

စဉ်	သီးနှံအမည်	လျာထား ဝ	စိုက် ကေ	ရိတ် ကေ	အထွက် နှုန်း	အထွက် ပေါင်း
၅	နေကြာ	၇၅၅	၇၅၇	၇၅၇	၃၂.၅၀	၂၄၆၀၀
၆	ပန်းနှမ်းဆောင်း	၉၂၂၈	၉၂၂၈	၉၂၂၈	၈.၅၀	၇၈၄၄၀
၇	ဆီမုန်လာ	၉၆၂	၉၆၂	၉၆၂	၆.၄၀	၆၁၆၀
၈	ပဲပုတ်	၂၄၆၂	၂၄၆၂	၂၄၆၂	၁၈.၀၀	၄၄၃၀၀
၉	ကုလားပဲ(ဆောင်း)	-	-	-	-	-
၁၀	ပဲစဉ်းငုံ	၇၃၅	၇၃၅	၇၃၅	၁၇.၅၀	၁၂၈၆၀
၁၁	ပဲယင်း	၃၄၆	၃၄၆	၃၄၆	၁၀.၅	၃၆၃၄
၁၂	ပဲရာဇာ (ဆောင်း)	၆၇၃	၆၇၃	၆၇၃	၁၃.၅	၉၀၉၀
၁၃	အခြားပဲ(မိုး)	၂၇၂၉	၂၇၂၉	၂၇၂၉	၉.၀၀	၂၄၅၆၀
၁၄	အခြားပဲ(ဆောင်း)	၇၆၈	၇၆၈	၇၆၈	၉.၀၀	၆၉၁၀
၁၅	ငရုတ်စို	၃၉၅	၃၉၅	၃၉၅	၇၅၀	၂၉၆၂၅၀
၁၆	ငရုတ်ခြောက်	၃၆၀	၃၆၀	၃၆၀	၂၂၅	၈၁၀၀၀
၁၇	ကြက်သွန်ဖြူ	၁၁၄၅	၁၁၄၅	၁၁၄၅	၁၇၂၀	၁၉၆၉၄၀၀
၁၈	အခြားဟင်းခတ် ပေါင်း(မိုး)	၂၄၀၉	၂၄၀၉	၂၄၀၉	၄၇၈၅	၁၁၅၂၇၆၅၀
	ဂျင်း	၂၄၀၀	၂၄၀၀	၂၄၀၀	၄၈၀၀	၁၁၅၂၀၀၀၀
	နနွင်း	၉	၉	၉	၈၅၀	၇၆၅၀
၁၉	အာလူးပေါင်း	၁၁၂၁၄	၁၁၂၁၄	၁၁၂၁၄	၄၇၄၇.၄၆	၅၃၂၃၈၀၀၀
	အာလူး(မိုး)	၉၄၄၀	၉၄၄၀	၉၄၄၀	၄၇၀၀	၄၄၃၆၈၀၀၀
	အာလူး(ဆောင်း)	၁၇၇၄	၁၇၇၄	၁၇၇၄	၅၀၀၀	၈၈၇၀၀၀
၂၀	ပရဆေး	-	-	-	-	-
၂၁	အထွေထွေ စားသုံးပင်	၄၉၉	၄၉၉	၄၉၉	၂၃၆၁	၁၁၇၈၂၀၀
	ပိန်းဥ	၄၃၆	၄၃၆	၄၃၆	၂၅၀၀	၁၀၉၀၀၀

၃၉

စဉ်	သီးနှံအမည်	လျာထား	စိုက်ဧက	ရိတ်ဧက	အထွက်နှုန်း	အထွက်ပေါင်း
	ကန်စွန်းဥ	၆၃	၆၃	၆၃	၁၄၀၀	၈၅၀၀
၂၂	ဟင်းသီးဟင်းရွက်ပေါင်း	၇၂၇၇	၇၂၇၇	၇၂၇၇	-	၆၁၃၀၅၉၅၀
	ဂေါ်ဖီထုပ်	၂၉၃၁	၂၉၃၁	၂၉၃၁	၈၇၅၀	၂၂၈၈၈၇၅၀
	ဂေါ်ဖီပန်းပေါင်း	၆၀၃	၆၀၃	၆၀၃	၈၃၀၀	၄၈၆၀၉၀၀
	ခရမ်းချဉ်ပေါင်း	၁၀၅၈	၁၀၅၈	၁၀၅၈	၅၅၀၀	၅၆၉၁၆၀၀
	အခြားဟင်းရွက်ပေါင်း	၂၆၈၅	၁၆၈၃	၁၆၈၃	-	၁၆၁၉၉၉၀၀
	ဂေါ်ရခါးသီး	၄၃၂	၄၃၂	၄၃၂	၁၆၅၀၀	၇၁၂၈၀၀၀
၂၃	စားသုံးခြင်းမပြု	၁၄၈၆	၁၄၈၆	၁၄၈၆	-	-
	ပန်းအမျိုးမျိုး	၇၆၀	၇၆၀	၇၆၀	-	-
	သက်ကယ်	၂၅၀	၂၅၀	၂၅၀	-	-
	အခြား(ဝါး)	၄၇၆	၄၇၆	၄၇၆	-	-
၂၄	ကြက်ဆူစေ့ပေါင်း	၁၆၈	၁၆၈	၁၆၈	-	၆၂၆
	ခြံစည်းရိုးကြက်ဆူ	၁၅၀	၁၅၀	၁၅၀	၂.၂၅	၃၃၈
	ကြက်ဆူကြား	၁၈	၁၈	၁၈	၁၆.၀၀	၂၈၈
၂၅	သစ်သီးပင်များပေါင်း	၁၄၉၇	၁၄၉၇	၁၄၉၉	-	၈၂၆၃၈၀၀
	အိမ်ခြံဥယျာဉ်	၂၈၂	၂၈၂	၂၈၂	-	၁၇၄၅၃၀၀
	သီးသစ်ဥယျာဉ်	၁၂၀၇	၁၂၀၇	၁၁၅၇	-	၆၅၁၈၅၀၀
	နဂါးမောက်	၈	၈	၈	-	-
၂၆	ငှက်ပျော	၂၀၃	၂၀၃	၂၀၃	၇၅၀	၁၇၂၅၀၀
၂၇	သနပ်ဖက်	၁၈၉၃	၁၈၉၃	၁၈၉၃	၃၁၈.၅	၆၀၂၉၂၀
	မြို့နယ်ချုပ်	၅၈၂၅၄	၅၈၃၁၆	၅၈၂၅၈	-	-

(ဃ) လယ်ယာသုံးစက်ကိရိယာသုံးစွဲမှုအခြေအနေ

စဉ်	အစိုးရ							ပုဂ္ဂလိက						
	လယ် ထွန် စက်	လက် ထွန်း ထွန် စက်	မျိုး စေ့ ချ စက်	Combine Harvester	ရိတ် သိမ်း စက်	ချွေ လှေ့ စက်	ရေ စုပ် စက်	လယ် ထွန် စက်	လက် ထွန်း ထွန် စက်	မျိုး စေ့ ချ စက်	Combine Harvester	ရိတ် သိမ်း စက်	ချွေ လှေ့ စက်	ရေ စုပ် စက်
၁	၂၀	၃၂	-	-	-	-	၃	၈၂၂	၁၇၄၀	-	-	-	၄	၁၄၂၉

(င) လယ်ယာသုံးထယ်၊ ထွန်နှင့်ကျွဲ၊နွားကောင်ရေ

စဉ်	ထယ်အရေအတွက်	ထွန်အရေအတွက်	ကျွဲကောင်ရေ	နွားကောင်ရေ
၁	၄၆၅၄	၃၆၁၇	၃၉၀၀	၉၈၉၂

(ဇ) ဒေသတွင်းဆန်ဖူလုံမှုရာခိုင်နှုန်း

စဉ်	အကြောင်းအရာ	ရေတွက်ပုံ	၂၀၁၆ -၂၀၁၇ (အမှန်)	၂၀၁၇-၂၀၁၈ (အမှန်)	မှတ် ချက်
၁	လူဦးရေ	ဦး	၁၆၀၂၉၄	၁၆၂၅၇၉	
၂	လူတစ်ဦးတစ်နှစ်စားသုံးမှု				
	ကျေးလက်နေလူဦးရေ	ဦး	၁၁၃၂၈၉	၁၁၅၃၀၂	
	မြို့နေလူဦးရေ	ဦး	၄၇၀၀၅	၄၇၂၇၇	
၃	ဝမ်းစာလိုအပ်ချက်	တင်း	၂၂၆၃၃၉၅	၂၂၉၆၈၅၄	
၄	စပါးစိုက်ဧကပေါင်း				
	မိုးစပါးဧက	ဧက	၃၄၂၄၈	၃၄၁၄၇	
	ရိတ်ဧက	ဧက	၃၄၂၄၈	၃၄၁၄၇	
	အထွက်နှုန်း	တင်း	၅၇.၂၂	၅၇.၅၀	
	အထွက်	တင်း	၁၉၆၁၇၁၇	၁၉၆၃၄၅၂	
၅	လာမည့်နှစ်စပါးစိုက်ဧက				
၆	ချန်လှပ်ရမည့်တင်း				
၇	အသုံးပြုတင်း				
၈	ပိုလျှံမှု	တင်း	(-)၄၇၂၉၁၈	(-)၅၀၄၁၃၇	
၉	ဝမ်းစာကျန်ရှိမှု				
၁၀	ဖူလုံမှုရာခိုင်နှုန်း	%	၈၀.၅၈	၇၉.၅၆	

(ဆ) ဒေသတွင်းဆီဖူလုံမှု ရာခိုင်နှုန်း

စဉ်	အကြောင်းအရာ	ရေတွက်ပုံ	၂၀၁၆ -၂၀၁၇ (အမှန်)	၂၀၁၇- ၂၀၁၈ (အမှန်)	မှတ် ချက်
၁	လူဦးရေ	ဦး	၁၆၀၂၉၄	၁၆၂၅၇၉	
၂	လူတစ်ဦးတစ်နှစ်စားသုံးမှု	ပိဿာ			
	ဝမ်းစာလိုအပ်ချက်	တန်			
	ဆီထွက်ရှိမှု	တင်း			
၃	အလေ့အလွင့်နှင့်အခြား	တင်း			
၄	ချန်လှပ်ရမည့်တင်း				
	အသုံးပြုမှု	မက်/တန်			
	လိုအပ်မှု	မက်/တန်			
၅	ဖူလုံမှု	%	၇၃.၇၃	၇၂.၉၂	

မွေးမြူရေးလုပ်ငန်းများ

၂၅။ ကလေးမြို့၏ မွေးမြူရေးလုပ်ငန်းနှင့်ပတ်သက်သောအချက်အလက်များမှာ အောက်ပါအတိုင်းဖြစ်ပါသည်-

(က) မွေးမြူရေးဇုန်များ

စဉ်	ဇုန်အမည်	မွေးမြူသည့်ကောင်ရေ						
		ကျွဲ	နွား	ဝက်	ကြက်	ဘဲ	သိုး	ဆိတ်
၁	-							
၂	-							
မြို့နယ်ချုပ်	-	မရှိပါ						

(ခ) မြို့နယ်မွေးမြူရေး(ကောင်ရေ)

စဉ်	မြို့နယ်/မြို့	ခုနှစ်	ကျွဲ	နွား	ဝက်	သိုး/ ဆိတ်	ကြက်	ဘဲ
	ကလေးမြို့		၁၈၅	၁၀၈၇	၄၀၀၆	၂၉	၉၉၄၅၀	၂၈၅
၁	(၁)ကလေး	၂၀၁၇-၂၀၁၈	-	-	၉၈	-	၄၆၀၀	၁၀
၂	(၂)ကလေး	။	-	-	၃၄၉	-	၂၀၀၀	၁၂
၃	(၃)ကလေး	။	-	၇	၂၅၀	-	၄၀၀၀	-
၄	(၄)ကလေး	။	-	-	၅၂	-	၄၆၀၀	-
၅	(၅)ကလေး	။	-	-	၄၃	-	၂၅၀၀	-
၆	(၆)ကလေး	။	-	-	၃၂	-	၂၆၀၀	-
၇	(၇)ကလေး	။	-	၅၀	၆၂၀	-	၁၈၄၅၀	၂၀
၈	(၈)ကလေး	။	-	-	၅၉၄	-	၁၆၄၀၀	-
၉	(၉)ကလေး	။	-	၃၀	၆၄၀	-	၁၈၅၀၀	၉၃
၁၀	(၁၀)ကလေး	။	-	-	၇၃၈	-	၁၂၇၀၀	-
၁၁	(၁၁)ကလေး	။	၁၈၅	၁၀၀၀	၅၉၀	၂၉	၁၃၁၀၀	၁၅၀

စဉ်	မြို့နယ်/မြို့	ခုနှစ်	ကျွဲ	နွား	ဝက်	သိုး/ ဆိတ်	ကြက်	သဲ
	ကျေးရွာအုပ်စုပေါင်း		၁၉၇၈၂	၁၀၃၄၉၆	၂၅၇၁၈	၁၃၁၈	၇၇၇၆၀၀	၇၅၉၂
၁၂	လမိုင်းအုပ်စု	၂၀၁၇-၂၀၁၈	၇၁၁	၃၆၀၃	၁၆၀၁	၉၁	၃၂၉၀၀	၃၇၁
၁၃	နန်းနိုင်အုပ်စု	။	၄၀၃	၂၀၉၄	၁၉၂	၅၅	၂၉၇၁၂	၃၄၈
၁၄	လွယ်အံအုပ်စု	။	၉၇	၂၇၀၃	၆၂၃	၅၅	၂၃၅၄၀	၂၁၇
၁၅	မြင်းမထီအုပ်စု	။	၆၈၀	၃၅၉၁	၁၃၀၉	၈၃	၃၂၁၀၀	၃၆၂
၁၆	တောင်လားအုပ်စု	။	၈၂၀	၃၉၀၃	၁၀၁၂	၈၉	၃၁၈၇၈	၃၅၃
၁၇	တောင်ကွဲအုပ်စု	။	၆၃၀	၃၀၂၆	၆၁၀	၇၃	၁၇၀၀၀	၂၅၀
၁၈	ဝက်ဖြူရေအုပ်စု	။	၅၂၀	၃၂၄၀	၅၉၄	၁၀	၂၃၁၀၀	၃၈၀
၁၉	ရွှေမင်းဖုန်းအုပ်စု	။	၇၁၂	၃၈၅၀	၆၂၂	၁၃၃	၂၆၅၀၀	၃၆၂
၂၀	နန်းတိုင်းအုပ်စု	။	၆၀၀	၃၀၀၂	၇၃၀	၁၉	၁၁၀၀၀	၃၅၀
၂၁	ကမ္ဘားနီအုပ်စု	။	၈၂၀	၂၈၅၃	၃၀၀	-	၂၂၅၀	-
၂၂	ရေချိုအုပ်စု	။	၁၀၁၆	၄၈၅၅	၈၆၃	-	၆၉၇၂၈	-
၂၃	နောင်ရဲအုပ်စု	။	၆၃၂	၂၄၂၆	၁၈၅	-	၂၆၂၀	-
၂၄	သူရဲအုပ်စု	။	၃၇၀	၁၁၂၅	၁၁၂	-	၂၅၀၉	-
၂၅	ပင်မှီအုပ်စု	။	၆၅၂	၄၂၈၁	၉၀၈	-	၂၇၈၃၉	-
၂၆	လယ်ကြားအုပ်စု	။	၆၃၁	၃၇၀၀	၁၃၃၀	၉၃	၃၂၈၀၀	၃၆၅
၂၇	သာမိုင်းခမ်းအုပ်စု	။	၈၈၀	၄၉၅၅	၆၂၀	-	၂၂၉၈၈	၅၉၀
၂၈	လွယ်မောအုပ်စု	။	၁၈၉	၅၉၈	၆၆	-	၁၉၈၉၉	-
၂၉	ငုတ်အုပ်စု	။	၄၅၀	၂၉၉၀	၂၈၁	-	၄၄၀၀	-
၃၀	ငုံးသုံအုပ်စု	။	၆၁၀	၃၆၅၈	၁၀၆၀	-	၁၈၁၇	-
၃၁	ဟဲဟိုးအုပ်စု	။	၃၃၀၂	၁၉၅၆၇	၄၃၆၈	-	၁၀၃၆၀၆	၂၁၁၄
၃၂	သီခေါင်အုပ်စု	။	၁၁၀၀	၄၈၀၈	၂၁၃၂	၂၀၅	၆၈၀၈၇	၅၀၆
၃၃	ကျောက်ထပ် အုပ်စု	။	၅၂၆	၄၈၀၈	၂၁၃၆	၁၀၂	၆၉၉၆၉	၅၉၂
၃၄	ဘော်ဆိုင်း အုပ်စု	။	၁၁၅၉	၄၈၀၈	၁၆၈၁	၁၀၄	၅၈၉၈၉	-
၃၅	ဘော်နင်း အုပ်စု	။	၁၃၉၂	၄၈၀၈	၂၁၃၂	၂၀၆	၅၉၉၂၉	၄၃၂
၃၆	ပဲရင်းတောင် အုပ်စု	။	၈၈၀	၄၂၄၄	၂၅၁	-	၂၄၅၀	-

စဉ်	မြို့နယ်/မြို့	ခုနှစ်	ကျွဲ	နွား	ဝက်	သိုး/ ဆိတ်	ကြက်	ခဲ
	အောင်ပန်းမြို့		၄၈၈	၁၈၁၄	၈၀၇၃	-	၂၀၄၀၈၁	၃၀၇၄
၃၇	ညောင်ပင်ထောင်	၂၀၁၇-၂၀၁၈	၈၅	၅၂၀	၁၃၀၈	-	၆၅၄၄၈	၁၈၀၃
၃၈	လှည်းရိုးရပ်ကွက်	"	၁၂၅	၁၂၀	၆၁၀	-	၂၁၉၇၀	၉၁
၃၉	ရွာငှက်ရပ်ကွက်		၄၅	၁၂၀	၄၃၅	-	၁၈၉၇	၅၀
၄၀	(၂)အောင်ပန်း		-	-	၅၁	-	-	-
၄၁	မိုးကောင်း		-	၁၂၀	၇၈၂	-	၁၅၈၂	-
၄၂	(၃)အောင်ပန်း		၃၀	၅၀	၁၀၁၀	-	၂၀၉၇၉	၉၀၀
၄၃	(၄)အောင်ပန်း		-	-	၂၅	-	၅	-
၄၄	လက်မပင်ရပ်ကွက်		၄၅	၄၈	၃၈၀	-	၁၅၂၈၁	-
၄၅	မြို့ဟောင်း		၄၅	၅၉၂	၁၀၀၂	-	၅၂၉၈၂	၁၈၀
၄၆	မင်္ဂလာရပ်ကွက်		၃	၁၂၂	၇၅၀	-	၂၂၄၈	-
၄၇	ရွာသစ်ရပ်ကွက်		၁၁၀	၁၂၂	၁၇၂၀	-	၂၁၆၈၉	၅၀
	မြို့နယ်ချုပ်		၂၀၄၅၅	၁၀၆၃၉၇	၃၇၇၉၇	၁၃၄၇	၁၀၈၁၁၄၁	၁၀၉၅၁

(ဂ) မြို့နယ်အသားထုတ်လုပ်မှု(ပိဿာ)

စဉ်	မြို့နယ်/မြို့	ခုနှစ်	ကျွဲ	နွား	ဝက်	သိုး/ ဆိတ်	ကြက်	ခဲ	ငုံး
	ကလေးမြို့			၁၁၆၂၇၁	၂၇၇၅၅	၂၅၄	၅၃၃၁၇၉	၂၇၅	-
၁	(၄)ကလေး	၂၀၁၇-၂၀၁၈		၁၁၆၂၇၁	၂၇၇၅၅	၂၅၄	၅၃၃၁၇၉	၂၇၅	
	ကျေးရွာအုပ်စုပေါင်း			၃၄၈၈၁၅	၈၃၂၇၁၈	၇၆၂	၀၈၈၃၂၄	၅၈၂၆၈	
၂	နန်းတိုင်းအုပ်စု	၂၀၁၇-၂၀၁၈		၁၁၆၂၇၂	၂၇၇၅၇၃	၂၅၄	၅၃၃၁၇၉	၂၇၅	
၃	ဟဲဟိုင်းအုပ်စု	"		၁၁၆၂၇၁.၅	၂၇၇၅၅.၅	၂၅၄	၂၇၇၅၅.၅	၂၇၅.၅	
၄	ဘော်ဆိုင်အုပ်စု	"		၁၁၆၂၇၁.၅	၂၇၇၅၅.၅	၂၅၄	၂၇၇၅၅.၅	၂၇၅.၅	
	အောင်ပန်းမြို့			၂၃၂၅၄၅	၅၅၁၄၅	၅၀၈	၁၀၆၆၃၅၈	၅၅၀၅	
၅	(၃)အောင်ပန်း	၂၀၁၇-၂၀၁၈		၂၃၂၅၄၅	၅၅၁၄၅	၅၀၈	၁၀၆၆၃၅၈	၅၅၀၅	
	မြို့နယ်ချုပ်			၆၉၇၆၃၁	၁၀၆၅၄၃၄	၁၅၄	၂၈၈၇၆၁	၆၆၅၂၅	

(ဃ) မြို့နယ်ကြက်/ဘဲ/ငုံးဥထုတ်လုပ်မှု (လုံး)

စဉ်	မြို့နယ်/မြို့	ခုနှစ်	ကြက်ဥ	ဘဲဥ	ငုံးဥ
	ကလေးမြို့		၉၀၇၁၅၁		
၁	(၁)ကလေး	၂၀၁၇-၂၀၁၈	၁၀၉၆၉၀၀		
၂	(၂)ကလေး	။	၁၀၉၇၂၀၀		
၃	(၃)ကလေး	။	၉၉၆၉၀၀		
၄	(၄)ကလေး	။	၉၈၀၀၀၀		
၅	(၅)ကလေး	။	၉၈၁၀၀၀		
၆	(၇)ကလေး	။	၉၈၀၀၃၈		
၇	(၈)ကလေး	။	၉၉၇၈၀၀		
၈	(၉)ကလေး	။	၈၅၃၈၉၄		
၉	(၁၀)ကလေး	။	၉၀၀၉၄၄		
၁၀	(၁၁)ကလေး	။	၁၈၆၄၇၅		
	ကျေးရွာအုပ်စုပေါင်း	၂၀၁၇-၂၀၁၈	၃၁၉၅၅၈၂၃	၄၅၁၅၅၄	
၁၁	လမိုင်းအုပ်စု	။	၉၉၆၈၀၀	၂၂၉၈၉	
၁၂	နန်းနိုင်အုပ်စု	။	၈၃၉၀၉၃	၂၁၉၄၂	
၁၃	လွယ်အံအုပ်စု	။	၈၇၇၆၀၀	၇၅၅၀	
၁၄	မြင်းမယ်အုပ်စု	။	၉၉၅၀၀၀	၂၂၆၈၀	
၁၅	တောင်လားအုပ်စု	။	၉၉၁၀၀၀	၂၂၅၇၇	
၁၆	တောင်ကွဲအုပ်စု	။	၉၈၇၆၅၅	၂၁၂၀၀	
၁၇	ဝက်ဖြူရေအုပ်စု	။	၁၀၈၅၄၃၂	၂၈၀၀၀	
၁၈	ရွှေမင်းဖုန်းအုပ်စု	။	၉၉၉၈၅၆	၃၃၀၀၀	
၁၉	နန်းတိုင်းအုပ်စု	။	၁၀၅၀၀၀၀	၂၃၁၃၉	
၂၀	လယ်ကြားအုပ်စု	။	၉၉၅၂၀၀	၂၂၇၀၀	
၂၁	သာမိုင်းခမ်းအုပ်စု	။	၂၂၀၀၀၀၀	-	
၂၂	ဟံဟိုးအုပ်စု	။	၉၉၆၉၀၉၃.၅	၁၁၂၈၈၈.၅	
၂၃	ဘော်နင်း အုပ်စု	။	၉၉၆၉၀၉၃.၅	၁၁၂၈၈၈.၅	
	အောင်ပန်းမြို့		၁၇၇၃၈၁၈၇	၂၂၅၇၇၈	
၂၄	ညောင်ပင်ထောင်	၂၀၁၇-၂၀၁၈	၄၀၆၅၄၉၉	-	
၂၅	(၃)အောင်ပန်း	။	၁၁၄၇၂၆၈၈	၂၂၅၇၇၈	
၂၆	မြို့ဟောင်း	။	၂၂၀၀၀၀၀	-	
	မြို့နယ်ချုပ်		၅၆၇၈၅၁၆၁	၆၇၇၃၃၂	

(င) မြို့နယ်နို့ထွက်ပစ္စည်းထုတ်လုပ်မှု

စဉ်	မြို့နယ်/မြို့	ခုနှစ်	နို့စားနွား (ကောင်ရေ)	နို့ထွက်(ပိဿာ)
	ကလေးမြို့		၁၃၀	၂၁၁၇၄၂၁၇
၁	(၃)ကလေး	၂၀၁၇-၂၀၁၈	၃၀	၄၈၈၆၃၁၇
၂	(၇)ကလေး	။	၃၈	၆၁၈၉၄၀၂
၃	(၉)ကလေး	။	၁၁	၁၇၉၁၆၆၉
၄	(၁၁)ကလေး	။	၅၁	၈၃၀၆၈၂၉
	ကျေးရွာအုပ်စုပေါင်း	၂၀၁၇-၂၀၁၈	၆၉	၁၁၂၃၈၆.၅၁
၅	ရေချိုအုပ်စု	။	၁၀	၁၆၂၈၇.၉၀
၆	ဟဲဟိုးအုပ်စု	။	၅၉	၉၆၀၉၈.၆၁
	အောင်ပန်းမြို့		၁၉၀	၃၀၉၄၇၀.၁
၇	ညောင်ပင်ထောင်	၂၀၁၇-၂၀၁၈	၁၅၀	၂၄၄၃၁၈.၅၀
၈	မြို့ဟောင်း	။	၃၅	၅၇၀၀၇.၆၅
၉	မိုးကောင်း	။	၅	၈၁၄၃.၉၅
	မြို့နယ်ချုပ်		၃၈၉	၂၁၅၉၆၀၇၃.၆၁

(စ) မြို့နယ်ငါးပုစွန်မွေးမြူမှုအခြေအနေ

စဉ်	ခုနှစ်	ငါး			ပုစွန်		
		အရေ အတွက် (ကန်)	ဧက	ထုတ်လုပ်မှု ပိဿာ	အရေ အတွက် (ကန်)	ဧက	ထုတ်လုပ် မှု ပိဿာ
				မရှိပါ			

(ဆ) ရေချိုရေငန်ငါးဖမ်းလုပ်ငန်းမှအသားထုတ်မှု(တန်)

စဉ်	မြို့	ငါး			ပုစွန်		
		လေလံ အရေ အတွက်	လုပ်ငန်း အရေ အတွက်	ထုတ် လုပ်မှု (တန်)	လေလံ အရေ အတွက်	လုပ်ငန်း အရေ အတွက်	ထုတ်လုပ်မှု (တန်)
၁	ကလေး	-	-	-			
၂							
	မြို့ချုပ်						

စက်မှုလက်မှုလုပ်ငန်း:

၂၆။ ကလောမြို့၏ စက်မှုလက်မှုလုပ်ငန်းနှင့် ပတ်သက်သော အချက်အလက်များမှာ အောက်ပါအတိုင်း ဖြစ်ပါသည်-

(က) စက်မှုဇုန်များ

စဉ်	စက်မှုဇုန်အမည်	စက်ရုံအမည်	ထုတ်လုပ်သည့် ပစ္စည်းများ
၁	မရှိပါ။	-	-
မြို့နယ်ချုပ်			

(ခ) မြို့နယ်ရှိစက်ရုံများ

စဉ်	မြို့နယ်/မြို့	စက်ရုံအမည်	အမျိုးအစား	နိုင်ငံပိုင်	ပုဂ္ဂလိကပိုင်	လုပ်သားအား
	ကလောမြို့					၂၉၀
(၁)	သာမိုင်းခမ်းအုပ်စု	မြိုးကျော်	သီးနှံအခြောက်ခံစက်ရုံ		ပုဂ္ဂလိက	၁၈
(၂)	ဟဲဟိုးအုပ်စု	Myanmar Bell	သီးနှံအခြောက်ခံစက်ရုံ		ပုဂ္ဂလိက	၂၀၉
(၃)	လွယ်အံအုပ်စု	ခွန်ညီနောင်	ခနောက်စိမ်းသန့်စင်ခြင်း		ပုဂ္ဂလိက	၄၅
(၄)	လွယ်အံအုပ်စု	မြတ်သူဇာ	ခနောက်စိမ်း		ပုဂ္ဂလိက	၁၈
	အောင်ပန်းမြို့					၃၅
(၅)	ရွာငံစုရပ်ကွက်	ရွှေနန်းတော်	အရက်ချက်		ပုဂ္ဂလိက	၂၅
	မြို့နယ်ချုပ်	၅	-	-	ပုဂ္ဂလိက	၃၁၅

(ဂ) မြို့နယ်ရှိအလုပ်ရုံများ

စဉ်	မြို့နယ်/မြို့	အလုပ်ရုံ အမည်	အမျိုး အစား	နိုင်ငံ ပိုင်	ပုဂ္ဂလိ ကပိုင်	လုပ်သား အင်အား
၁	ကလေးမြို့နယ်		မရှိပါ			

(ဃ) အိမ်တွင်းမှုစက်မှုလက်မှုလုပ်ငန်းများ

စဉ်	မြို့နယ်/မြို့	စက်မှုလက်မှု လုပ်ငန်းအမျိုးအစား	အရေ အတွက်	လုပ်သား အင်အား
	ကလေးမြို့နယ်		၈၂	၁၇၃
၁		စက်ချုပ်လုပ်ငန်း	၁၇	၆၅
၂		မုန့်လုပ်ငန်း	၉	၃၄
၃		ပန်းတိမ်လုပ်ငန်း	၂၃	၄၇
၄		ပဲပန်းလုပ်ငန်း	၁၃	၇
၅		ပန်းချီလုပ်ငန်း	၅	၅
၆		အိုးလုပ်ငန်း	၁၅	၁၅
	အောင်ပန်းမြို့		၉၄	၂၂၇
၁		စက်ချုပ်လုပ်ငန်း	၃၂	၅၀
၂		မုန့်လုပ်ငန်း	၈	၁၇
၃		ပန်းတိမ်လုပ်ငန်း	၆	၁၂
၄		ပဲပန်းလုပ်ငန်း	၄၈	၁၄၈
၅		ပန်းချီလုပ်ငန်း	-	-
၆		အိုးလုပ်ငန်း	-	-
	မြို့နယ်ချုပ်		၁၇၆	၄၀၀

သစ်တောလုပ်ငန်းဆောင်ရွက်မှုအခြေအနေ

၂၇။ ကလေးမြို့နယ်၏ သစ်တောလုပ်ငန်းဆောင်ရွက်မှုအခြေအနေမှာ အောက်ပါအတိုင်းဖြစ်ပါသည်-

(က) သစ်တောများ

စဉ်	အကြောင်းအရာ	ဧရိယာ (ဧက)	ပေါက်သည့်အပင်များ
	ကြိုးဝိုင်း	၈၃၂၃၉.၁၈	
၁	မကွေ့ကြိုးဝိုင်း	၂၂၈၆၃.၃၈	ထင်းရှူး၊ သစ်ယား၊ သစ်အယ်၊
၂	ဝက်ဖြူရေကြိုးဝိုင်း	၁၇၇၅၆.၂၅	ရေးငူ၊ သစ်ဆေး၊ ထောက်ကြွ၊
၃	ရေအေးကြိုးဝိုင်း	၁၉၅၂.၀၀	ရေမနေ၊ သစ်စိမ်း၊ ဆီးဖြူဝါး
၄	ဘန်းလုံကြိုးဝိုင်း	၁၃၉၁.၈၉	။
၅	ကလေးကြိုးဝိုင်း	၆၇၆၄.၉၁	။
၆	အောင်ပန်းကြိုးဝိုင်း	၁၁၆၉၈.၇၅	။
၇	တောင်လေးလုံးကြိုးဝိုင်း	၂၀၈၁၂.၀၀	။
	ကြိုးပြင်	၂၄၂၃	
၈	သီခေါင်ကြိုးပြင်ကာကွယ်တော	၂၄၂၃	။

(ခ) စီးပွားဖြစ်သစ်တောစိုက်ခင်း

စဉ်	စိုက်ပျိုးသူ	နိုင်ငံ/ ပုဂ္ဂလိက ပိုင်	စိုက် ဧက	တည်နေရာ	အပင် အမျိုး အစား	အရေ အတွက်
၁	သစ်တောဦးစီးဌာန	နိုင်ငံပိုင်	၁၀၀	ဟဲဟိုးဘိနယ်	ထင်းရှူး	၁၂၁၀၀၀
၂	သစ်တောဦးစီးဌာန	နိုင်ငံပိုင်	၂၅	အောင်ပန်းဘိနယ်	ထင်းရှူး	၃၀၂၅၀

(ဂ) သစ်ထုတ်လုပ်မှု

စဉ်	အမျိုးအစား	နိုင်ငံ	ပုဂ္ဂလိကပိုင်	ထုတ်လုပ်မှု(တန်)
၁	ကျွန်း	-	-	-
၂	ပျဉ်းကတိုး	-	-	-
၃	ပိတောက်	-	-	-
၄	ကညင်	-	-	-
၅	အင်/အင်ကြင်း	-	-	-
၆	အခြား	-	-	-
	မြို့နယ်ချုပ်	-	-	-

၅၀

(ဃ) သစ်တောထွက်ပစ္စည်းများ

စဉ်	အမျိုးအစား	ရေတွက်ပုံ	ထုတ်လုပ်မှု
၁	ထင်း	ကုဗတန်	၁၅၀၀
၂	မီးသွေး	ကုဗတန်	၇၄၅၀
၃	ဝါး	လုံးရေ(ထောင်ပေါင်း)	၃၃၅
၄	သစ်ခေါက်	ပိဿာ	၅၁၅၀၀
၅	လျှော်	ပိဿာ	၂၀၀
၆	အင်တွဲ/ပွဲညက်	ပိဿာ	၁၂၀၀၀
၇	ဓနိ/သက်ကယ်	ဗျစ် (ထောင်ပေါင်း)	၃၀
၈	သစ်စေး	ပိဿာ	၁၃၅၀
၉	ဘုမ္မရာဇာ	ပိဿာ	၁၀၄၅၀
၁၀	မျောက်လက်နွယ်ပင်	ပိဿာ	-
၁၁	ကြိမ်	လုံး	၂၀
၁၂	ပျားရည်	ပိဿာ	၃၀၀
၁၃	ချိတ်	ပိဿာ	၇၀၀၀

တွင်းထွက်ပစ္စည်းထုတ်လုပ်မှုလုပ်ငန်း

၂၈။ ကလေးမြို့၏ ၂၀၁၇ခုနှစ် ဧပြီလမှ ၂၀၁၈ခုနှစ် မတ်လကုန်အထိ တွင်းထွက်ပစ္စည်းထုတ်လုပ် အကောင်အထည် ဖော်နိုင်မှု အခြေအနေအား အောက်ပါအတိုင်းဖြစ်ပါသည်-

(က) ဓာတ်သတ္တုတူးဖော်ထုတ်လုပ်မှု

စဉ်	ဓာတ်သတ္တု အမျိုးအစား	ထွက်ရှိသည့်ဒေသ	ထုတ်လုပ်မှု ပမာဏ	ထုတ်လုပ်မှုတန်ဖိုး ကျပ်သန်းပေါင်း
၁	ထုံးကျောက်	နန်းတိုင်းအုပ်စု	၄၈၃၂၀	၂၅၆.၀၄
၂	ကျောက်မီးသွေး	နန်းတိုင်းအုပ်စု	၁၆၉၀	၃၇.၁၈
၃	ခဲသွပ်သတ္တုသန့်စင်	ဘော်ဆိုင်းအုပ်စု	၁၇၄၅	၁၃၉.၆
၄	ခဲနှင့်ရောရာသတ္တုရိုင်း	ဘော်ဆိုင်းအုပ်စု	၁၂၆၃၅	၇၅၈.၁
၅	ခဲသွပ်ရောရာကာဗွန်နိုက်	ဘော်ဆိုင်းအုပ်စု	၄၄၄၀	၃၅၅.၂
၆	ဘရိုက်တီးကျောက်		-	-
၇	ရွှေ	ရွှေမင်းဖုန်းအုပ်စု	၂၈၂၃	၂၉၁၆
၈	ဒိုလိုမိုက်	လွယ်အံအုပ်စု	၂၂၀၀	၉.၉
၉	အခြားကျောက်နှင့်တွင်းထွက်ပစ္စည်းတန်ဖိုး			
	(က) ကျောက်စရစ်		၄၉၁၀၀	၉၃၂.၉
	(ခ)သဲ		၂၅၅၂၀၀	၄၅၉၃.၆
	(ဂ) လမ်းခင်းကျောက်		၇၈၁၀၀၀	၁၄၈၃၉
၁၀	ကြေးနီနှင့်ရောရာသတ္တုရိုင်း		-	
	မြို့နယ်ချုပ်			

(ခ) ကျောက်မျက်တူးဖော်ထုတ်လုပ်မှု

ကျောက်မျက်တူးဖော်ထုတ်လုပ်မှု အခြေအနေမှာ အောက်ပါအတိုင်းဖြစ်ပါသည်-

စဉ်	လုပ်ငန်း တည်နေရာ	ကျောက်မျက်ရတနာအမျိုးအစား							
		ရွှေ	ငွေ	ကျောက်စိမ်း	နီလာ	စိန်	ပတ္တမြား	ပိုလ	စသည်
				မရှိပါ					

စွမ်းအင်နှင့်လျှပ်စစ်ကဏ္ဍ

၂၉။ ကလောမြို့၏ စွမ်းအင်နှင့်လျှပ်စစ်ကဏ္ဍမှာ အောက်ပါအတိုင်း ဖြစ်ပါသည်-

(က) ဓါတ်ဆီ/ဒီဇယ်အရောင်းဆိုင်

စဉ်	မြို့နယ်/မြို့	ဆိုင်အမည်	နိုင်ငံပိုင်	ပုဂ္ဂလိကပိုင်	တစ်နှစ် ရောင်းချမှု ဆီပေါင်း	
					ဓါတ်ဆီ	ဒီဇယ်
	ကလောမြို့				၇၁၆၀	၃၀၄၀
၁	ရပ်ကွက်(၆)ကလော	ရွှေဇင်ယော်		ပုဂ္ဂလိကပိုင်	၇၁၆၀	၃၀၄၀
	ကျေးရွာအုပ်စုပေါင်း				၅၀၆၄၄၀၀	၂၀၅၀၀၉၂
၂	လွယ်အံအုပ်စု	မြတ်ရတနာ		။	၄၅၆၀၀	၄၈၀၀၀
၃	သာမိုင်းခမ်းအုပ်စု	နှင်းရွှေရည်(၁)		။	၄၇၀၀၀	၄၈၀၀၀
၄	လွယ်အံအုပ်စု	Lucky 7 (၁)		။	၄၈၀၀၀	၄၈၀၀၀
၅	ဟဲဟိုအုပ်စု	ရွှေကံ့ကော် (၁)		။	၁၈၀၀၀	၁၂၀၀၀
၆	သာမိုင်းခမ်းအုပ်စု	ကျော်စံ		။	၃၇၅၀၀၀	၃၈၀၀၀၀
၇	သာမိုင်းခမ်းအုပ်စု	မူဝံ		။	၃၂၀၀၀၀	၃၃၀၀၀၀
၈	သာမိုင်းခမ်းအုပ်စု	ရှမ်းတောင်တန်း		။	၄၈၀၀၀၀	၄၉၀၀၀၀
၉	လွယ်မောအုပ်စု	ရွှေဘိုသူ		။	၃၀၀၀	၂၀၀၀
၁၀	လွယ်အံအုပ်စု	အောင်နိုင်ဖြိုး		။	၇၂၀၀	၆၀၀၀
၁၁	လွယ်မောအုပ်စု	Lucky-7 (၂)		။	၁၇၀၀၀	၁၀၀၀၀
၁၂	လွယ်အံအုပ်စု	စေတမာန်		။	၁၉၂၀၀	၂၄၀၀၀
၁၃	လွယ်အံအုပ်စု	ပဒေသာ		။	၄၈၀၀	၄၅၆၀
၁၄	ဝက်ဖြူရေအုပ်စု	သတိုးစံ		။	၁၄၅၀၀	၁၄၀၀၀
၁၅	လွယ်အံအုပ်စု	ရွှေကမ္ဘာ		။	၁၂၀၀	၁၂၀၀

၁၆	ကမ္ဘာ့နီအုပ်စု	နီလာရီးမ		။	၁၂၀၀၀	၁၀၅၀၀
၁၇	သာမိုင်းခမ်းအုပ်စု	ကောင်းမြတ်ဟန်		။	၃၂၅၀၀၀၀	၃၃၀၀၀၀
၁၈	လွယ်အံအုပ်စု	Denko		။	၃၀၉၀၀၀	၂၀၀၈၃၂
၁၉	သူရဲအုပ်စု	နင်းရွှေရည် (၂)		။	၂၁၀၀	၃၂၀၀
၂၀	ဟဲဟိုးအုပ်စု	မျိုးချစ်		။	၂၀၀၀၀	၁၀၀၀၀
၂၁	ဟဲဟိုးအုပ်စု	ရွှေကံ့ကော်(၂)		။	၁၈၀၀၀	၁၂၀၀၀
၂၂	ဟဲဟိုးအုပ်စု	အင်းလေးသံလွင်		။	၉၀၀၀	၄၀၀၀
၂၃	မြင်းမထိအုပ်စု	ရွှေပြည်မိုး		။	၃၆၀၀၀	၂၀၄၀၀
၂၄	သီခေါင်အုပ်စု	ကြာပွင့်ဖြူ		။	၅၄၀၀	၃၆၀၀၀
၂၅	သီခေါင်အုပ်စု	ကောင်းပြည့်ငြိမ်း		။	၂၄၀၀	၅၄၀၀
	အောင်ပန်းမြို့				-	-
	-	-	-	-	-	-
	မြို့နယ်ချုပ်				၅၀၇၁၅၆၀	၂၀၅၃၁၃၂

(ခ) သဘာဝဓါတ်ငွေ့အရောင်းဆိုင်များ

စဉ်	သဘာဝဓါတ်ငွေ့ဆိုင်အမည်	နိုင်ငံ ပိုင်	ပုဂ္ဂလိကပိုင်	တစ်နှစ်ရောင်းရ ပိဿာ ပေါင်း
၁	နေရှင်နယ်	-	ပုဂ္ဂလိက	၃၆၀၀
၂	နေရှင်နယ်	-	ပုဂ္ဂလိက	၃၆၀၀
၃	ဆွေမွန်	-	ပုဂ္ဂလိက	၁၈၀၀
	မြို့နယ်ချုပ်			၉၀၀၀

ဆက်သွယ်ရေး

၃၀။ ကလောမြို့၏ ဆက်သွယ်ရေးကဏ္ဍနှင့်ပတ်သက်သောအချက်အလက်များမှာအောက်ပါအတိုင်းဖြစ်ပါသည်-

(က) စာတိုက်၊ကြေးနန်း၊တယ်လီဖုန်း၊အင်တာနက်

စဉ်	မြို့နယ်/မြို့	စာတိုက်	ကြေးနန်း	တယ်လီဖုန်း အရေအတွက်			လက်လှည့်ဖုန်း (လုံး)	အင်တာနက်	လက်ခံသူဦးရေ အင်တာနက်	အသုံးပြုသူဦးရေ
				အော်တိုဖုန်း (လုံး)	IP Star	Card Less				
	ကလောမြို့နယ်	၂	၂	၁၁၇၅	-	-	၃၄၂၅၃	-	၈၈	၈၀
၁	ကလောမြို့	၁	၁	၈၃၂	-	-	၂၁၃၇၆	-	၆၄	၆၂
၂	ဟဲဟိုး	၁	၁	၃၄၃	-	-	၁၂၈၇၇	-	၂၄	၁၈
	အောင်ပန်းမြို့	၁	၁	၁၂၈၆	-	-	၂၄၀၅၇	-	၄၈	၄၆
၃	အောင်ပန်းမြို့	၁	၁	၁၂၈၆	-	-	၂၄၀၅၇	-	၄၈	၄၆
	မြို့နယ်ချုပ်	၃	၃	၂၄၆၁	-	-	၅၈၃၁၀	-	၁၃၆	၁၂၆

ကလောမြို့တွင်လူဦးရေ ၁၆၂၅၇ဦးရှိရာ ဖုန်းသုံးစွဲမှုရာခိုင်နှုန်းမှာ (၅၀%)ဖြစ်ပါသည်။

ပို့ဆောင်ရေးနှင့်လမ်းပန်းဆက်သွယ်ရေးလုပ်ငန်း

၃၁။ ကလောမြို့၏ ပို့ဆောင်ရေးနှင့်လမ်းပန်းဆက်သွယ်ရေးလုပ်ငန်းနှင့်ပတ်သက်သောအချက်အလက်များမှာ အောက်ပါ အတိုင်းဖြစ်ပါသည်-

(က) လေကြောင်းလမ်း

စဉ်	လေဆိပ်/ရဟတ်ယာဉ်ကွင်းအမည်	တည်နေရာ	မှတ်ချက်
၁	ဟဲဟိုးလေဆိပ်	ဟဲဟိုးကျေးရွာ	
	မြို့နယ်ချုပ်		

(ခ) ရေကြောင်းလမ်း

စဉ်	ရေကြောင်းလမ်း အမည်	မြို့အတွင်း		အရှည် ရေမိုင်	ဆိပ်ကမ်း အရေအတွက်	
		မှ	ထိ		သင်္ဘောဆိပ်	အခြား
၁	မရှိပါ					

(ဂ) ရထားလမ်းနှင့်ဘူတာရုံများ

စဉ်	ရထားလမ်းအမည်	မြို့နယ်အတွင်း		အရှည် မိုင်	ဘူတာ	
		မှ	ထိ		ကြီး	သေး
၁	ရန်ကုန်-ရွှေညောင်	ကလော	ဟဲဟိုး	၂၀	-	၅
		ကလော	အောင်ပန်း	၆	၂	-

၅၆

(ဃ) ကားဂိတ်များ

စဉ်	မြို့နယ်/မြို့	ကားဂိတ် အမည်	ပြေးဆွဲ သည့် ခရီးစဉ်	ပြေးဆွဲ သည့် ယာဉ်အမျိုးအစား	ပြေးဆွဲ သည့် ယာဉ်စီးရေ
	ကလေးမြို့နယ်				၈၈
၁	ရပ်ကွက်(၂) ကလေး	မြင့်မြတ်ဆော်ဝင်	ကလေး-တောင်ကြီး	မှန်လုံယာဉ်	၄
၂	ရပ်ကွက်(၄) ကလေး	ထင်းရှူး မြို့တော်	ကလေး-တောင်ကြီး	မှန်လုံ(town Ace)	၂
၃	ဟံဟိုးအုပ်စု	ရွှေဓန	ဟံဟိုးလေဆိပ်- တောင်ကြီး	မှန်လုံ	၃၀
၄	ဟံဟိုးအုပ်စု	ရွှေတောင်ပံ	ဟံဟိုးလေဆိပ်- တောင်ကြီး	မှန်လုံ	၄၆
၅	ဟံဟိုးအုပ်စု	-	ဟံဟိုး-တောင်ကြီး	ဟိုင်းလက်	၃
၆	ဘော်ဆိုင်းအုပ်စု	အေးမြို့တော်	ဘော်ဆိုင်း- တောင်ကြီး	မှန်လုံ	၃
	အောင်ပန်းမြို့				
၁	ရပ်ကွက်(၄)	အောင်ပန်းသား	အောင်ပန်း- တောင်ကြီး	မှန်လုံ	၁၂
၂	ရပ်ကွက်(၂)	မြင့်မြတ် ဆော်ဝင်	အောင်ပန်း- တောင်ကြီး	မှန်လုံ	၄
၃	ရပ်ကွက်(၄)	ထင်းရှူးပင်	အောင်ပန်း- တောင်ကြီး	ဟိုင်းလက်- ဒိုင်နာ	၄
		စုစုပေါင်း			၂၀
		မြို့နယ်ချုပ်			၁၀၈

လမ်းဦးစီးဌာနလုပ်ငန်းများ

၃၂။ လမ်းဦးစီးဌာနလုပ်ငန်းများမှာ အောက်ပါအတိုင်း ဖြစ်ပါသည်-

(က) ကားလမ်းများ

စဉ်	ကားလမ်းအမည်	မြို့နယ်အတွင်း		အရှည် မိုင်
		မှ	ထိ	
၁	မိတ္ထီလာ-တောင်ကြီး-ကျိုင်းတုံလမ်း	၅၃/၄	၉၉/၀	၄၅/၄
၂	အောင်ပန်း-ပင်လောင်း- မိုးမြဲလွိုင်ကော်လမ်း	၀/၀	၁၅/၀	၁၅/၀
၃	အောင်ပန်း-ပင်းတယ - ရုပ်စောက်လမ်း	၀/၀	၈/၀	၈/၀
၄	အောင်ပန်း - ပင်မို - လယ်ကြားလမ်း	၀/၀	၈/၄	၈/၄
၅	ပင်မို - နန်းရတ် - အင်းတိန်လမ်း	၀/၀	၁၆/၀	၁၆/၀
၆	ဟဲဟိုး-ဘော်ဆိုင်း-ပင်းတယလမ်း	၀/၀	၂၁/၄	၂၁/၄
၇	ဟဲဟိုး - ဘော်နင်းလမ်း	၀/၀	၆/၀	၆/၀
၈	ပင်းတယ- သဲကုန်းလမ်း	၅/၅	၇/၂	၁/၅
	မြို့နယ်ချုပ်			၁၂၂/၀

(ခ) မြို့နယ်ချင်းဆက်လမ်းများ

စဉ်	လမ်းအမည်	အရှည် (မိုင်/ ဖာလုံ)	အမျိုးအစား			မှတ် ချက်
			ကတ္တရာ	ကျောက် ရော	အမာမ်	
၁	မိတ္ထီလာ-တောင်ကြီး-ကျိုင်းတုံ- တာချီလိတ် လမ်း(မိုင် ၅၃/၄- ၉၉/၀)	၄၅-၄	၄၅-၄	-	-	တောင် ပေါ်ဒေသ BOT
၂	အောင်ပန်း-ပင်လောင်း-မိုးမြဲ- လွိုင်ကော်လမ်း(မိုင် ၀/၀၁၅/၀)	၁၅-၀	၁၅-၀	-	-	လမ်း ဦးစီး ဌာန
၃	အောင်ပန်း-ပင်းတယ-ရုပ်စောက် လမ်း(မိုင် ၀/၀-၈/၀)	၈-၀	၈-၀	-	-	လမ်း ဦးစီး ဌာန
၄	ဟဲဟိုး-ဘော်ဆိုင်း-ပင်းတယလမ်း (မိုင် ၀/၀ - ၂၁/၄)	၂၁-၄	၂၁-၄	-	-	လမ်း ဦးစီး ဌာန
	စုစုပေါင်း	၉၀.၀	၉၀.၀	-	-	

(ဂ) တံတားများ

(၁) ပေ (၁၈၀)အထက်တံတားများ

စဉ်	တံတားအမည်	အရှည် (ပေ)	အမျိုး အစား	တည်ဆောက် သည့် ခုနှစ်	သွားလာနိုင်သည့် ယာဉ်(ကား/ ရထား)
၁	မရှိပါ။				
	မြို့နယ်ချုပ်				

(၂) ပေ (၁၈၀)အောက်တံတားများ

စဉ်	ပေ(၅၀)မှ(၁၈၀) ရှိတံတား အမည်	အရှည် (ပေ)	အမျိုး အစား	တည် ဆောက် သည့်ခုနှစ်	သွားလာ နိုင်သည့် ယာဉ် (ကား/ရထား)	ပေ(၅၀) အောက် တံတား အရေအတွက်
၁	နန်းအွန်တံတား	၁၀၀	RC	၂၀၁၅- ၂၀၁၆	ကား	၄၉၅ စင်း
၂	ဘီလူးချောင်း တံတား	၁၆၀	RC	၂၀၁၇- ၂၀၁၈	ကား	
၃	သီတာအေးတံတား	၇၅	RC	၁၉၇၅	ကား	
၄	သာခိုင်းခမ်းတံတား	၈၃	RC	၁၉၇၇	ကား	
	မြို့နယ်ချုပ်	၄၁၈	-	-	-	

(ဃ) လမ်းတံတားသုံးစက်ကိရိယာများ

စဉ်	မြို့နယ်/မြို့	လမ်းတံတားသုံးစက်ကိရိယာများ				လုပ်သားဦးရေ
		မြေထိုး စက်	မြေကော် စက်	မြေကြိတ် စက်	မြေသယ် ယာဉ်	
	ကလေးမြို့နယ်	-	-	၁ စီး	၁ စီး	၁၂၀ ဦး
၁	ကလေးမြို့	-	-	၁ စီး	၁ စီး	၁၂၀ ဦး
	အောင်ပန်းမြို့	-	-	-	-	-
၂	အောင်ပန်းမြို့	-	-	-	-	-
	မြို့နယ်ချုပ်	-	-	၁ စီး	၁ စီး	၁၂၀ ဦး

(င) လမ်း/ တံတားအသုံးပြုခကောက်ခံသည့်လုပ်ငန်း

စဉ်	တိုးဂိတ် အမည်	တည်နေရာ	လမ်း/တံတား အရှည်		ကုမ္ပဏီ/အဖွဲ့အစည်း/လူပုဂ္ဂိုလ်
			မှ	ထိ	
၁	တောင်ပေါ်ဒေသလမ်းဆောက်လုပ်ရေး ကုမ္ပဏီ	မိုင် ၇၅/၆- ၇၅/၇	ဟဲဟိုး- ၉၂/၀ နန့်ပန်တက် ၅၃/၄	နန့်ပန်တက် ၅၃/၄ (၃၈.၄)မိုင် ဟဲဟိုး ၉၂/၀ (၃၈.၄)မိုင်	တောင်ပေါ်ဒေသလမ်းဆောက်လုပ်ရေး ကုမ္ပဏီ

ဟိုတယ်နှင့်ခရီးသွားလုပ်ငန်း

၃၃။ ကလောမြို့ရှိ ဟိုတယ်နှင့်ခရီးသွားလုပ်ငန်းနှင့် ပတ်သက်သော အချက်အလက်များမှာ အောက်ပါ အတိုင်းဖြစ်ပါသည်-

(က) ဟိုတယ်၊ မိုတယ်၊အင်း၊တည်းခိုခန်း

(၁) ဟိုတယ်

စဉ်	မြို့နယ်/မြို့	ဟိုတယ်အမည်	ဟိုတယ်		အဆင့်	အခန်းပေါင်း
			နိုင်ငံပိုင်	ပုဂ္ဂလိကပိုင်		
	ကလောမြို့နယ်					၇၃၀
၁	(၃)ကလော	Hill Top Villa		ပုဂ္ဂလိက	ကြယ်သုံးပွင့်	၄၀
၂	(၁၀)ကလော	Pine Hill		ပုဂ္ဂလိက	ကြယ်သုံးပွင့်	၆၂
၃	(၃)ကလော	Kalaw Heritage		ပုဂ္ဂလိက	ကြယ်သုံးပွင့်	၄၅
၄	(၁၀)ကလော	Green Heaven		ပုဂ္ဂလိက		၂၀
၅	(၅)ကလော	Winner Hotel		ပုဂ္ဂလိက	ကြယ်တစ်ပွင့်	၁၅
၆	(၅)ကလော	Honey Pine		ပုဂ္ဂလိက	ကြယ်တစ်ပွင့်	၂၄
၇	(၅)ကလော	New Shine (1)		ပုဂ္ဂလိက	ကြယ်တစ်ပွင့်	၄၈
၈	(၉)ကလော	Amara Mountain		ပုဂ္ဂလိက	ကြယ်တစ်ပွင့်	၁၁
၉	(၁၀)ကလော	Ramonor Hotel		ပုဂ္ဂလိက		၂၀
၁၀	(၆)ကလော	Nature Land (1)		ပုဂ္ဂလိက		၂၀
၁၁	(၇)ကလော	Pine Breeze		ပုဂ္ဂလိက	ကြယ်တစ်ပွင့်	၂၃

၆၀

စဉ်	မြို့နယ်/မြို့	ဟိုတယ်အမည်	ဟိုတယ်		အဆင့်	အခန်းပေါင်း
			နိုင်ငံပိုင်	ပုဂ္ဂလိကပိုင်		
၁၂	(၉)ကလော	Junction Rose		ပုဂ္ဂလိက		၂၀
၁၃	(၃)ကလော	RoyalKalawHill		ပုဂ္ဂလိက	ကြယ်သုံးပွင့်	၁၄
၁၄	(၁၀)ကလော	Dream Mountain		ပုဂ္ဂလိက	ကြယ်သုံးပွင့်	၃၈
၁၅	(၁၀)ကလော	The Serenity Hotel		ပုဂ္ဂလိက	ကြယ်သုံးပွင့်	၂၅
၁၆	(၃)ကလော	Kalaw Princess Hotel		ပုဂ္ဂလိက		၂၂
၁၇	(၁၁)ကလော	TheHotel Kalaw Hill		ပုဂ္ဂလိက	ကြယ်လေးပွင့်	၃၂
၁၈	(၉)ကလော	360Kalaw Hotel		ပုဂ္ဂလိက	ကြယ်သုံးပွင့်	၂၄
၁၉	(၃)ကလော	Rain Road Hotel		ပုဂ္ဂလိက	ကြယ်သုံးပွင့်	၂၀
၂၀	(၁၀)ကလော	Nature Land (2)		ပုဂ္ဂလိက		၁၀
၂၁	(၁၀)ကလော	Mya Yar Pin		ပုဂ္ဂလိက	ကြယ်သုံးပွင့်	၂၈
၂၂	ဟဲဟိုးအုပ်စု	Royal Air Strip		ပုဂ္ဂလိက		၂၈
၂၃	လွယ်အံအုပ်စု	Pine Land Oasis		ပုဂ္ဂလိက		၂၃
၂၄	လွယ်အံအုပ်စု	View Point Hotel		ပုဂ္ဂလိက		၄၈
၂၅	(၁)ကလော	Famous Hotel		ပုဂ္ဂလိက		၂၁
၂၆	(၅)ကလော	Dream Villa Hotel		ပုဂ္ဂလိက	ကြယ်တစ်ပွင့်	၂၄
၂၇	(၅)ကလော	စိန့်		ပုဂ္ဂလိက		၂၅
	အောင်ပန်းမြို့					၁၇၀
၂၈	မိုးကောင်းရပ်ကွက်	M Royal Hotel		ပုဂ္ဂလိက	ကြယ်သုံးပွင့်	၃၂
၂၉	မင်္ဂလာရပ်ကွက်	Hotel SS		ပုဂ္ဂလိက	ကြယ်လေးပွင့်	၈၇
၃၀	ရွာသစ်ရပ်	မြတ်မနော		ပုဂ္ဂလိက		၅၁
		မြို့နယ်ချုပ်				၉၀၀

(၂) မိုတယ်၊ အင်း၊ တည်းခိုခန်း

စဉ်	မြို့နယ်/မြို့	မိုတယ် အရေအတွက်	အင်း အရေအတွက်	တည်းခိုခန်း အရေအတွက်
	ကလောမြို့နယ်	၁၄	၁၀	၁၅
၁	ရပ်ကွက်(၁)ကလော	-	၁	-
၂	ရပ်ကွက်(၂)ကလော	၁	-	၁

၆၁

စဉ်	မြို့နယ်/မြို့	မိတယ် အရေအတွက်	အင်း အရေအတွက်	တည်းခိုခန်း အရေအတွက်
၃	ရပ်ကွက်(၃)ကလော	၂	၂	၁
၄	ရပ်ကွက်(၄)ကလော	၁	-	၄
၅	ရပ်ကွက်(၅)ကလော	၂	၂	၂
၆	ရပ်ကွက်(၆)ကလော	၂	-	-
၇	ရပ်ကွက်(၇)ကလော	၃	၁	-
၈	ရပ်ကွက်(၉)ကလော	-	၂	-
၉	ရပ်ကွက်(၁၀)ကလော	၃	၂	၂
၁၀	ဟဲဟိုးအုပ်စု	-	-	၃
၁၁	ရေချိုအုပ်စု	-	-	၁
၁၂	ငုတ်အုပ်စု	-	-	၁
	အောင်ပန်းမြို့			၆
၁၃	ရပ်ကွက်(၂)အောင်ပန်း	-	-	၁
၁၄	ရပ်ကွက်(၃)အောင်ပန်း	-	-	၃
၁၅	ညောင်ပင်ထောင်ရပ်ကွက်	-	-	၂
	မြို့နယ်ချုပ်	၁၄	၁၀	၂၁

(ခ) ကမ်းခြေနှင့်အပန်းဖြေနေရာများ

စဉ်	ကမ်းခြေအပန်းဖြေနေရာ အမည်	တည်နေရာ
၁	မရှိပါ။	
	မြို့နယ် ချုပ်	

သမဝါယမအသင်းများ

၃၄။ မြို့တွင်ရှိသော သမဝါယမအသင်းများမှာ အောက်ပါ အတိုင်း ဖြစ်ပါသည်-

စဉ်	မြို့နယ်/မြို့	သမဝါယမ အသင်းပေါင်း	သမဝါယမ အသင်းစုပေါင်း	မှတ်ချက်
	ကလေးမြို့နယ်	၁၅၀		
၁	ရပ်ကွက်(၁)ကလေး	၂	-	
၂	ရပ်ကွက်(၂)ကလေး	၂	-	
၃	ရပ်ကွက်(၃)ကလေး	၃	-	
၄	ရပ်ကွက်(၄)ကလေး	၈	-	
၅	ရပ်ကွက်(၅)ကလေး	၂	-	
၆	ရပ်ကွက်(၇)ကလေး	၄	-	
၇	ရပ်ကွက်(၈)ကလေး	၁	-	
၈	ရပ်ကွက်(၉)ကလေး	၁	-	
၉	ရပ်ကွက်(၁၀)ကလေး	၄	-	
၁၀	လမိုင်းအုပ်စု	၈	-	
၁၁	မြင်းမထိအုပ်စု	၃	-	
၁၂	နန်းတိုင်းအုပ်စု	၃	-	
၁၃	ဝက်ဖြူရေအုပ်စု	၁၂	-	
၁၄	ဟဲဟိုအုပ်စု	၂၅	-	
၁၅	သီခေါင်အုပ်စု	၁၀	-	
၁၆	ဘော်နင်းအုပ်စု	၁၀	-	
၁၇	ကမ္ဘားနီအုပ်စု	၄	-	
၁၈	ရေချိုအုပ်စု	၃	-	
၁၉	လွယ်အံအုပ်စု	၆	-	
၂၀	သူရဲအုပ်စု	၃	-	

၆၃

စဉ်	မြို့နယ်/မြို့	သမဝါယမ အသင်းပေါင်း	သမဝါယမ အသင်းစုပေါင်း	မှတ်ချက်
၂၁	ပင်မိုအုပ်စု	၁	-	
၂၂	လယ်ကြားအုပ်စု	၂	-	
၂၃	သာမိုင်းခမ်းအုပ်စု	၁	-	
၂၄	လွယ်မောအုပ်စု	၂	-	
၂၅	ပဲရင်းတောင်အုပ်စု	၂	-	
၂၆	နောင်ရဲအုပ်စု	၃	-	
၂၇	ကျောက်ထပ်	၆	-	
၂၈	ဘော်ဆိုင်းအုပ်စု	၁၉	-	
	အောင်ပန်းမြို့	၂၁	၁	
၂၉	ရပ်ကွက်(၂)အောင်ပန်း	၃	-	
၃၀	ရပ်ကွက်(၃)အောင်ပန်း	၅	-	
၃၁	မိုးကောင်းရပ်ကွက်	၂	-	
၃၂	မြို့ဟောင်းရပ်ကွက်	၂	-	
၃၃	လှည်းရိုးရပ်ကွက်	၂	-	
၃၄	ညောင်ပင်ထောင်ရပ်ကွက်	၄	-	
၃၅	လက်မပင်ရပ်ကွက်	၂	၁	
၃၆	ရွာသစ်ရပ်ကွက်	၁	-	
	မြို့နယ်ချုပ်	၁၇၁	၁	

စီးပွားရေးဆိုင်ရာအခြေခံအဆောက်အဦးများ

၃၅။ ကလောမြို့တွင် စီးပွားရေးဆိုင်ရာအခြေခံအဆောက်အဦးများ မှာ အောက်ပအတိုင်း ဖြစ်ပါသည်-

- (က) ကုမ္ပဏီ၊ကုန်စည်ခိုင်၊ပွဲရုံများ၊ဈေးနှင့်ကုန်တိုက်များ
- (ခ) ကုမ္ပဏီများ

စဉ်	ကုမ္ပဏီအမည်	ဆောင်ရွက်သည့်လုပ်ငန်း	တည်နေရာ
၁	Myanmar Belle Manufacturing Co.,Ltd	သီးနှံအခြောက်ခံလုပ်ငန်း	ဟဲဟိုး၊ ဝါးရုံပင်ကျေးရွာ
၂	ခိုင်းမွန်းစတား	ပြောင်းအခြောက်ခံ	လွယ်မောအုပ်စု
၃	ဧဒင်စွမ်းအင်နှင့် သဘာဝအရင်းအမြစ်များဖွံ့ဖြိုးတိုးတက်ရေး	ကျောက်မီးသွေး သန့်စင်ခြင်း	မြင်းမထိအုပ်စု၊ နန်းအွန်ကျေးရွာ
၄	မြတ်သူဇာကုမ္ပဏီ	ခနောက်စိမ်း သန့်စင်ခြင်း	လွယ်အံအုပ်စု၊ အင်းပြင်ရွာ
၅	တောင်ပေါ်ဒေသလမ်းဆောက်လုပ်ရေးကုမ္ပဏီ	လမ်းအသုံးပြုခ ကောက်ခံခြင်း	လွယ်အံအုပ်စု၊ မြင်းကကျေးရွာ
၆	အာရှကမ္ဘာမြေစက်မှု(၂) သတ္တုတူးဖော်ရေးကုမ္ပဏီ	ရွှေသတ္တုတူးဖော်ခြင်း	ရွှေမင်းဖုန်းအုပ်စု၊ တောင်ပဲ ကျေးရွာ
၇	GPS JOINT VENTURE MINING Co.,Ltd	ခဲသတ္တုသန့်စင်ခြင်း	ဘော်ဆိုင်းအုပ်စု၊ စိစက်ကျေးရွာ
၈	ပြည့်လျှံပိုင်ကုမ္ပဏီ	သတ္တုတူးဖော်ခြင်း	ဘော်ဆိုင်းအုပ်စု
၉	ထိပ်တန်းကြယ်(၁၀)ခု	သတ္တုတူးဖော်ခြင်း	ဘော်ဆိုင်းအုပ်စု
၁၀	အင်းလေးသံလွင်	သတ္တုတူးဖော်ခြင်း	ဘော်ဆိုင်းအုပ်စု
၁၁	တောင်ကြီးသိန်း	သတ္တုတူးဖော်ခြင်း	ဘော်ဆိုင်းအုပ်စု
၁၂	အောင်နှင့်စော	သတ္တုတူးဖော်ခြင်း	ဘော်ဆိုင်းအုပ်စု
၁၃	ရှမ်း/တောင်	သတ္တုတူးဖော်ခြင်း	ဘော်ဆိုင်းအုပ်စု
၁၄	အေးသစ္စာ	သတ္တုတူးဖော်ခြင်း	ဘော်ဆိုင်းအုပ်စု

(၂) ကုန်စည်ခိုင်များ

စဉ်	မြို့နယ်/မြို့	ကုန်စည်ခိုင်အမည်	ရောင်းဝယ်သည့်ပစ္စည်း များ	တည်နေရာ
၁		မရှိပါ		

(၃) ပွဲရုံများ

စဉ်	မြို့နယ်/မြို့	ပွဲရုံအမျိုးအမည်	ရောင်းဝယ်သည့်ပစ္စည်းများ	တည်နေရာ
	ကလေးမြို့နယ်			
၁		ဦးသက်မြင့်	ကုန်စိမ်း	ရပ်ကွက်(၇)၊ ကလေး
၂		ဒေါ်အေးအေးထွန်း	ဆန်	ရပ်ကွက်(၇)၊ ကလေး
၃		ဦးပွဲကြီး	ကုန်စိမ်း	ဟဲဟိုး၊ အလယ်ပိုင်း ၁
၄		ဦးချမ်းဌေး	ကုန်စိမ်း	ဟဲဟိုး၊ အလယ်ပိုင်း -၁
၅		ဦးစိန်ဝင်း	ကုန်စိမ်း	ဟဲဟိုး၊ ရှမ်းစု
၆		ဦးဘခင်	ကုန်စိမ်း	ဟဲဟိုး၊ ရှမ်းစု
၇		ဦးမောင်လွင်	ကုန်စိမ်း	ဟဲဟိုး၊ ဝါးရုံပင်
၈		ဒေါ်ခင်စန်းလွင်	ဆန်	ဟဲဟိုး၊ ဝါးရုံပင်
၉		ပစ်တိုင်းထောင်	ငါးခြောက်	ဟဲဟိုး၊ ဈေးပိုင်း
	အောင်ပန်းမြို့			
၁၀		ဒေါ်နီနီလွင်	ကုန်စိမ်း	ရပ်ကွက်(၁)အောင်ပန်း
၁၁		ဦးအေးမောင်	ကုန်စိမ်း	မိုးကောင်း
၁၂		ဒေါ်ခင်ယု	ကုန်စိမ်း	မိုးကောင်း
၁၃		ဒေါ်သိန်းမေ	ကုန်စိမ်း	ရပ်ကွက်(၂)၊ အောင်ပန်း
၁၄		ဦးထွန်းမင်း	ကုန်စိမ်း	ရပ်ကွက်(၄)၊ အောင်ပန်း
၁၅		ရွှေပြည်တန်	ကုန်စိမ်း	ရပ်ကွက်(၃)၊ အောင်ပန်း
၁၆		ဦးသောင်းတန်	ကုန်စိမ်း	ရပ်ကွက်(၃)၊ အောင်ပန်း
၁၇		ဒေါ်ရီမာလွင်	ကုန်စိမ်း	ရပ်ကွက်(၃)၊ အောင်ပန်း
၁၈		ဒေါ်ခင်လှလှ	ကုန်စိမ်း	ရပ်ကွက်(၃)၊ အောင်ပန်း
၁၉		ဦးဝေမော်	ကုန်စိမ်း	ရပ်ကွက်(၄)၊ အောင်ပန်း
၂၀		ဦးဘိုသန်း	ကုန်စိမ်း	ရပ်ကွက်(၄)၊ အောင်ပန်း

စဉ်	မြို့နယ်/မြို့	ပွဲရုံအမျိုးအမည်	ရောင်းဝယ် သည့်ပစ္စည်း များ	တည်နေရာ
၂၁		သထုံ	ကုန်စိမ်း	ရွာငံစု၊ အောင်ပန်း
၂၂		ဒေါ်ညိုညိုသန်း	ကုန်စိမ်း	ရွာငံစု၊ အောင်ပန်း
၂၃		မုံရွာ	ကုန်စိမ်း	မိုးကောင်း၊ အောင်ပန်း
၂၄		ဦးမောင်မောင်တာ	ကုန်စိမ်း	မိုးကောင်း၊ အောင်ပန်း
၂၅		ဦးသာဝင်း	ကုန်စိမ်း	လှည်းရိုး
၂၆		ဦးထွန်းရွှေ	ကုန်စိမ်း	လှည်းရိုး
၂၇		ထွန်းသီဟ	ကုန်စိမ်း	ညောင်ပင်ထောင်ရပ်ကွက်
၂၈		ရွှေပြည်ညွန့်	ကုန်စိမ်း	ညောင်ပင်ထောင်ရပ်ကွက်
၂၉		ငြိမ်းပြည့်စုံ	ကုန်စိမ်း	ညောင်ပင်ထောင်ရပ်ကွက်
၃၀		အောင်စံမြို့	ကုန်စိမ်း	ညောင်ပင်ထောင်ရပ်ကွက်
၃၁		ဦးမှတ်ကြီး	ကုန်စိမ်း	ညောင်ပင်ထောင်ရပ်ကွက်
၃၂		ရွှေသရဖူ	ကုန်စိမ်း	ညောင်ပင်ထောင်ရပ်ကွက်
၃၃		ကြယ်တံခွန်	ကုန်စိမ်း	ညောင်ပင်ထောင်ရပ်ကွက်
၃၄		ထီလာ	ကုန်စိမ်း	ညောင်ပင်ထောင်ရပ်ကွက်
၃၅		အောင်မိတ်ဆက်	ကုန်စိမ်း	ညောင်ပင်ထောင်ရပ်ကွက်
၃၆		ဓနုမြေ	ကုန်စိမ်း	ညောင်ပင်ထောင်ရပ်ကွက်
၃၇		မန္တလေး	ကုန်စိမ်း	ညောင်ပင်ထောင်ရပ်ကွက်
၃၈		ရှမ်းတောင်	ကုန်စိမ်း	ညောင်ပင်ထောင်ရပ်ကွက်
၃၉		ရွှေပြည်ကျော်	ကုန်စိမ်း	ညောင်ပင်ထောင်ရပ်ကွက်
၄၀		မြသီတာ	ကုန်စိမ်း	ညောင်ပင်ထောင်ရပ်ကွက်
၄၁		ထွန်းတောက်	ကုန်စိမ်း	ညောင်ပင်ထောင်ရပ်ကွက်
၄၂		မိတ်ဆွေတော်	ကုန်စိမ်း	ညောင်ပင်ထောင်ရပ်ကွက်
၄၃		ရာပြည့်	ကုန်စိမ်း	ညောင်ပင်ထောင်ရပ်ကွက်
၄၄		အောင်ပန်းမောင်	ကုန်စိမ်း	ညောင်ပင်ထောင်ရပ်ကွက်
၄၅		သိန်းညီနောင်	ကုန်စိမ်း	ညောင်ပင်ထောင်ရပ်ကွက်
၄၆		ပအိုဝ််ရတနာ	ကုန်စိမ်း	ညောင်ပင်ထောင်ရပ်ကွက်
၄၇		ဝိစာရ	ကုန်စိမ်း	ညောင်ပင်ထောင်ရပ်ကွက်
၄၈		မိဘမေတ္တာ	ကုန်စိမ်း	ညောင်ပင်ထောင်ရပ်ကွက်

စဉ်	မြို့နယ်/မြို့	ပွဲရုံအမျိုးအမည်	ရောင်းဝယ် သည့်ပစ္စည်း များ	တည်နေရာ
၄၉		တောင်ရိုး	ကုန်စိမ်း	ညောင်ပင်ထောင်ရပ်ကွက်
၅၀		အောင်ပြည့်စုံ	ကုန်စိမ်း	ညောင်ပင်ထောင်ရပ်ကွက်
၅၁		ရှန်းထိပ်တန်း	ကုန်စိမ်း	ညောင်ပင်ထောင်ရပ်ကွက်
၅၂		ဖိုးပြည့်	ကုန်စိမ်း	ညောင်ပင်ထောင်ရပ်ကွက်
၅၃		ဇေယျဟိန်း	ကုန်စိမ်း	ညောင်ပင်ထောင်ရပ်ကွက်
၅၄		ဦးထွန်းထိန်လင်း	ကုန်စိမ်း	ညောင်ပင်ထောင်ရပ်ကွက်
၅၅		ဦးအောင်မင်း	ကုန်စိမ်း	ညောင်ပင်ထောင်ရပ်ကွက်
၅၆		ဦးထွန်းအောင်ကျော်	ကုန်စိမ်း	ညောင်ပင်ထောင်ရပ်ကွက်
၅၇		ဦးရွှေသီ	ကုန်စိမ်း	ညောင်ပင်ထောင်ရပ်ကွက်
၅၈		ဦးအောင်ဝင်း	ကုန်စိမ်း	ညောင်ပင်ထောင်ရပ်ကွက်
၅၉		ဦးမောင်ငွေ	ကုန်စိမ်း	ညောင်ပင်ထောင်ရပ်ကွက်
၆၀		ဦးခွန်မောင်ပေါ	ကုန်စိမ်း	ညောင်ပင်ထောင်ရပ်ကွက်
၆၁		ဦးမင်းအောင်	ကုန်စိမ်း	ညောင်ပင်ထောင်ရပ်ကွက်
၆၂		ဒေါ်စမ်းမေ	ကုန်စိမ်း	ညောင်ပင်ထောင်ရပ်ကွက်
၆၃		ဦးမြင့်အောင်	ကုန်စိမ်း	ရပ်ကွက် ၂၊ အောင်ပန်း
၆၄		ဒေါ်ကြည်ဝင်း	ကုန်စိမ်း	ရပ်ကွက် ၄၊ အောင်ပန်း
၆၅		ဦးအာမူရမ်	ကုန်စိမ်း	ရပ်ကွက် ၃၊ အောင်ပန်း
၆၆		ကျော်စွာဝင်း	ကုန်စိမ်း	ညောင်ပင်ထောင်ရပ်ကွက်
၆၇		ဦးနေဝင်း	ကုန်စိမ်း	ညောင်ပင်ထောင်ရပ်ကွက်
၆၈		ဦးမြင့်မောင်	ကုန်စိမ်း	ညောင်ပင်ထောင်ရပ်ကွက်
၆၉		ဦးကျော်ကျော်	ကုန်စိမ်း	ညောင်ပင်ထောင်ရပ်ကွက်
၇၀		ဒေါ်ပို့ခဲ	ကုန်စိမ်း	ညောင်ပင်ထောင်ရပ်ကွက်
၇၁		ဦးမျိုးမင်းဝင်း	ကုန်စိမ်း	ညောင်ပင်ထောင်ရပ်ကွက်
၇၂		ဒေါ်အေးသီတာ	ကုန်စိမ်း	ညောင်ပင်ထောင်ရပ်ကွက်
၇၃		ဦးမောင်မောင်အေး	ကုန်စိမ်း	ညောင်ပင်ထောင်ရပ်ကွက်
၇၄		ဒေါ်ခင်နှင်း	ကုန်စိမ်း	ညောင်ပင်ထောင်ရပ်ကွက်
၇၅		ဦးစလုံဝမ်း	ကုန်စိမ်း	ညောင်ပင်ထောင်ရပ်ကွက်
၇၆		ဦးသန်းအောင်	ကုန်စိမ်း	ညောင်ပင်ထောင်ရပ်ကွက်

၆၈

စဉ်	မြို့နယ်/မြို့	ပွဲရုံအမျိုးအမည်	ရောင်းဝယ် သည့်ပစ္စည်း များ	တည်နေရာ
၇၇		ဦးစိုးဝင်း	ကုန်စိမ်း	မင်္ဂလာအောင်ပန်း
၇၈		ဦးသောင်းတန်	ကုန်စိမ်း	ရပ်ကွက် ၂၊ အောင်ပန်း
၇၉		ဒေါ်စမ်းစမ်းမြင့်	ကုန်စိမ်း	ရပ်ကွက် ၃၊ အောင်ပန်း
၈၀		ဒေါ်ခင်လှလှ	ကုန်စိမ်း	ညောင်ပင်ထောင်ရပ်ကွက်
၈၁		ဦးရာဇမာ	ကုန်စိမ်း	ရပ်ကွက် ၃၊ အောင်ပန်း
၈၂		ဦးမင်းအောင်	ကုန်စိမ်း	ရပ်ကွက် ၂၊ အောင်ပန်း
၈၃		ဒေါ်ခင်မာချို	ကုန်စိမ်း	ရပ်ကွက် ၃၊ အောင်ပန်း
၈၄		ဦးအောင်ဖေ	ကုန်စိမ်း	ရပ်ကွက် ၃၊ အောင်ပန်း
၈၅		ဒေါ်စိန်ချို	ကုန်စိမ်း	လှည်းရိုး၊ အောင်ပန်း
၈၆		ဦးအောင်ဇေယျ	ကုန်စိမ်း	ညောင်ပင်ထောင်ရပ်ကွက်
၈၇		ဦးမြလင်းဦး	ကုန်စိမ်း	ရွာသစ်၊ အောင်ပန်း
၈၈		ဒေါ်ဖြူလေး	ကုန်စိမ်း	ညောင်ပင်ထောင်ရပ်ကွက်
၈၉		ဦးမြခိုင်	ကုန်စိမ်း	မိုးကောင်း၊ အောင်ပန်း
၉၀		ဒေါ်ခင်စန်း	ကုန်စိမ်း	ရပ်ကွက် ၁ ။ အောင်ပန်း
၉၁		ဦးတင်အောင်	ကုန်စိမ်း	လှည်းရိုး၊ အောင်ပန်း
၉၂		ဒေါ်မြင့်မြင့်လွင်	ကုန်စိမ်း	ရွာဝဲ၊ အောင်ပန်း
၉၃		ဦးသန်းမောင်	ကုန်စိမ်း	ရပ်ကွက် ၃၊ အောင်ပန်း
၉၄		ဦးကျော်စိုး	ကုန်စိမ်း	ရပ်ကွက် ၃၊ အောင်ပန်း
၉၅		ဦးကျော်မောင်	ကုန်စိမ်း	ညောင်ပင်ထောင်ရပ်ကွက်
၉၆		ဦးကျော်ချိုဦး	ကုန်စိမ်း	ရွာဝဲ၊ အောင်ပန်း
၉၇		ဒေါ်မြင့်မြင့်သန်း	ကုန်စိမ်း	ညောင်ပင်ထောင်ရပ်ကွက်
၉၈		ဒေါ်ခင်ကြည်	ကုန်စိမ်း	ညောင်ပင်ထောင်ရပ်ကွက်
၉၉		ဒေါ်လှလှဝင်း	ကုန်စိမ်း	ညောင်ပင်ထောင်ရပ်ကွက်
၁၀၀		ဦးစိုင်းလှဌေး	ကုန်စိမ်း	လှည်းရိုး၊ အောင်ပန်း
၁၀၁		ဒေါ်လှဝင်း	ကုန်စိမ်း	လှည်းရိုး၊ အောင်ပန်း
၁၀၂		ဦးဇော်ဝင်း	ကုန်စိမ်း	ညောင်ပင်ထောင်ရပ်ကွက်
၁၀၃		ဒေါ်ချိုချိုမွန်	ကုန်စိမ်း	ညောင်ပင်ထောင်ရပ်ကွက်
၁၀၄		ဦးစံထိုက်မောင်	ကုန်စိမ်း	ရပ်ကွက် ၁၊ အောင်ပန်း

စဉ်	မြို့နယ်/မြို့	ပွဲရုံအမျိုးအမည်	ရောင်းဝယ် သည့်ပစ္စည်း များ	တည်နေရာ
၁၀၅		ဦးဝင်းထွန်းဦး	ကုန်စိမ်း	ရပ်ကွက် ၁၊ အောင်ပန်း
၁၀၆		ဦးအောင်ဇင်	ကုန်စိမ်း	ညောင်ပင်ထောင်ရပ်ကွက်
၁၀၇		ဦးစိန်ဌေး	ကုန်စိမ်း	လက်မပင်၊ အောင်ပန်း
၁၀၈		ချိုလွင်ဦး	ကုန်စိမ်း	လှည်းရိုး၊ အောင်ပန်း
၁၀၉		စိုးမိုးလွင်	ဆန်	ရပ်ကွက် ၃၊ အောင်ပန်း
၁၁၀		ဦးသန်းမောင်	ဆန်	ရပ်ကွက် ၃၊ အောင်ပန်း
၁၁၁		ချိုလွင်ဦး	ဆန်	ရပ်ကွက် ၃ ။ အောင်ပန်း
၁၁၂		ဦးစိုးဝင်း	ဆန်	ရွာငုံစု၊ အောင်ပန်း
၁၁၃		ဦးတင်မြ	ဆန်	ညောင်ပင်ထောင်ရပ်ကွက်
၁၁၄		ဦးမြခိုင်	ဆန်	ညောင်ပင်ထောင်ရပ်ကွက်
၁၁၅		ကျော်ချမ်းသာ	ဆန်	ရပ်ကွက် ၂။ အောင်ပန်း
၁၁၆		ဦးသန်းမောင်	ဆန်	ရွာငုံစု၊ အောင်ပန်း
၁၁၇		ဒေါ်ခင်သင်းလတ်	ဆန်	ရပ်ကွက် ၃၊ အောင်ပန်း
၁၁၈		ဦးအောင်မိုး	ဆန်	ရွာငုံစု၊ အောင်ပန်း
၁၁၉		ဒေါ်ခင်သင်းလတ်	ဆန်	ရပ်ကွက် ၃၊ အောင်ပန်း
၁၂၀		ဦးအောင်မိုး	ဆန်	ရွာငုံစု၊ အောင်ပန်း
၁၂၁		ဒေါ်ခင်သင်းလတ်	ဆန်	ရပ်ကွက် ၃။ အောင်ပန်း

(၄) ဈေးများ

စဉ်	မြို့နယ်/မြို့	ဈေးအမည်	တည်နေရာ	မှတ်ချက်
	ကလေးမြို့နယ်			
၁		ကလေးမြို့မဈေး	ရပ်ကွက် ၄၊ ကလေး	
၂		ဟဲဟိုးမြို့မဈေး	ဈေးပိုင်းရပ် ၂၊ ဟဲဟိုး	
၃		နန်းတိုင်းဈေး	နန်းတိုင်းကျေးရွာ	
၄		ဘော်ဆိုင်းဈေး	ဘော်ဆိုင်းကျေးရွာ	
	အောင်ပန်းမြို့			
၅		အောင်ပန်းမြို့မဈေး	ရွာငုံစုရပ်ကွက်၊ အောင်ပန်း	
၆		ပြည်သာယာဈေး	ညောင်ပင်ထောင် ရပ်ကွက်၊ အောင်ပန်း	

(၅) ကုန်တိုက်များ

စဉ်	မြို့နယ်/မြို့	ကုန်တိုက်အမည်	တည်နေရာ	မှတ်ချက်
၁		မရှိပါ။		

(ခ) ဘဏ်များ

စဉ်	မြို့နယ်/မြို့	ဘဏ်အမည်	အစိုးရ	ပုဂ္ဂလိက	မှတ်ချက်
	ကလေးမြို့နယ်				
၁	(၁၀)ကလေး	မြန်မာ့စီးပွားရေးဘဏ်	အစိုးရ		
၂	(၅)ကလေး	ကမ္ဘောဇဘဏ်		ပုဂ္ဂလိက	
၃	(၄)ကလေး	CB ဘဏ်		ပုဂ္ဂလိက	
၄	ဟံဟိုးအုပ်စု	ကမ္ဘောဇဘဏ်		ပုဂ္ဂလိက	
	အောင်ပန်းမြို့				
၅	အောင်ပန်းမြို့	ရိုးမဘဏ်		ပုဂ္ဂလိက	
၆	အောင်ပန်းမြို့	CB ဘဏ်		ပုဂ္ဂလိက	
၇	အောင်ပန်းမြို့	ဧရာဝတီဘဏ်		ပုဂ္ဂလိက	
၈	အောင်ပန်းမြို့	ကမ္ဘောဇဘဏ်		ပုဂ္ဂလိက	
၉	အောင်ပန်းမြို့	ကမ္ဘာ့ရတနာဘဏ်		ပုဂ္ဂလိက	
၁၀	အောင်ပန်းမြို့	ပထမပုဂ္ဂလိက		ပုဂ္ဂလိက	
၁၁	အောင်ပန်းမြို့	အာရှစိမ်းလန်းဖွံ့ဖြိုးရေးဘဏ်		ပုဂ္ဂလိက	
၁၂	အောင်ပန်းမြို့	မြန်မာ့ရှေ့ဆောင်ဘဏ်		ပုဂ္ဂလိက	
၁၃	အောင်ပန်းမြို့	ယူနိုက်တက်အမရာဘဏ်		ပုဂ္ဂလိက	
၁၄	အောင်ပန်းမြို့	မြဝတီဘဏ်		ပုဂ္ဂလိက	

(ဂ) စတိုးဆိုင်နှင့်အရောင်းဆိုင်များ

စဉ်	ဆိုင်အမျိုးအစား	အရေအတွက်		
		ကလောမြို့နယ်	အောင်ပန်းမြို့	ပေါင်း
၁	စတိုးဆိုင်	၂၉	၄၆	၇၅
၂	ရွှေဆိုင်	၉	၆	၁၅
၃	လျှပ်စစ်ပစ္စည်းဆိုင်	၁၁	၅	၁၆
၄	ဖုန်း/ဖုန်းပစ္စည်းအရောင်းဆိုင်	၁၆	၁၆	၃၂
၅	စာအုပ်ဆိုင်	၄	၂	၆
၆	ဆေးဆိုင်	၈	၁၃	၂၁
၇	စားသောက်ဆိုင်	၅၂	၇၁	၁၂၃
၈	လက်ဖက်ရည်ဆိုင်	၃၉	၃၈	၇၇
၉	ကုန်မာဆိုင်	၅	၁၄	၁၉
၁၀	စိုက်ပျိုးရေးပစ္စည်းဆိုင်	၁၄	၁၀	၂၄
၁၁	ဆောက်လုပ်ရေးပစ္စည်းဆိုင်	၈	၅	၁၃
၁၂	ဝန်ဆောင်မှုလုပ်ငန်းဆိုင်	၉	-	၉
၁၃	ဆန်ဆိုင်	၁၆	၁၃	၂၉
၁၄	အဝတ်အထည်ဆိုင်	၃၈	၂၇	၆၅
၁၅	နိဗ္ဗာန်ကုန်ဆိုင်	၂	၆	၈
	မြို့နယ်ချုပ်	၂၆၀	၂၇၂	၅၃၂

စည်ပင်သာယာရေးလုပ်ငန်းများ

၃၆။ ကလောမြို့နယ်၏ စည်ပင်သာယာရေးလုပ်ငန်းများမှာ အောက်ပအတိုင်း ဖြစ်ပါသည်-

(က) ဈေးလုပ်ငန်း (၂၀၁၇-၂၀၁၈)

စဉ်	မြို့နယ်/မြို့	ဈေးအမည်	ဆိုင်ခန်း အရေအတွက်	နိုင်ငံပိုင်	ပုဂ္ဂလိကပိုင်	တည်နေရာ
	ကလောမြို့နယ်		၁၃၈၇			
၁		ကလောမြို့မဈေး	၇၆၈	နိုင်ငံပိုင်		ကလောမြို့
၂		ဟဲဟိုဈေး	၂၀၂	။		ဟဲဟို
၃		ဘော်ဆိုင်ဈေး	၄၁၇	။		ဘော်ဆိုင်
၄		နန်းတိုင်းဈေး	-	။		နန်းတိုင်း
	အောင်ပန်းမြို့		၉၀၅			
၅		အောင်ပန်းမြို့မဈေး	၅၆၁	။		အောင်ပန်းမြို့
၆		ပြည်သာယာဈေး	၃၄၄	။		အောင်ပန်းမြို့

(ခ) သောက်သုံးရေရရှိရေးလုပ်ငန်း ရေထွက်မှရရှိသည့် စာရင်း

စဉ်	မြို့နယ်/မြို့	ရေထွက်အမည်	တည်နေရာ	အမျိုးအစား	တစ်ရက် ထုတ်လုပ်မှု (ဂါလံ)	ဖြန့်ဖြူး နိုင်မှု (အိမ်ခြေ)
၁	ရေအေးကန်	ရွှေမင်းဖုန်း	မိုးရေလှောင်ကန်		၄၈၀၀၀	၆၁၅
၂	အင်းပြင်	အင်းပြင်	စိမ့်စမ်းရေ ထွက်		၂၃၄၀၀၀	၈၄၆
၃	ခနောက်စိမ်း	အင်းပြင်	စိမ့်စမ်းရေထွက်		၅၀၀၀၀	၁၅၅၅
၄	နန်းအွန်	နန်းအွန်	စိမ့်စမ်းရေထွက်		၁၀၀၀၀	
၅	ငါးကြောင်အိုင်	လွယ်မော	မိုးရေလှောင်ကန်		၅၀၀၀၀	
၆	သစ်ထွင်း	ရပ်ကွက် (၉)	စိမ့်စမ်းရေထွက်		၄၀၀၀၀	၄၅
၇	အင်းခေါင်း	အင်းခေါင်း	စိမ့်စမ်းရေ ထွက်		၆၀၀၀၀	၁၄၀
	မြို့နယ်ချုပ်					

ရေသန့်စက်ရုံမှ ရေသန့်ထုတ်လုပ်မှု

စဉ်	မြို့နယ်/မြို့	စက်ရုံ အမည်	တည်နေရာ	အမျိုးအစား	တစ်ရက် ထုတ်လုပ်မှု (ဂါလံ)	ဖြန့်ဖြူးနိုင်မှု (အိမ်ခြေ)
	ကလေးမြို့နယ်					
၁	(၃)ကလေး	ကလေးရွှေမြေ	(၃)ကလေး		၇၅၀	
၂	သာမိုင်းခမ်း	WaterLily	သာမိုင်းခမ်း		၇၅၀	
၃	ဟဲဟိုးအုပ်စု	ဟဲဟိုး	ဝါးရုံပင်		၈၀၀	
	အောင်ပန်းမြို့					
၄	မင်္ဂလာရပ်ကွက်	L-Win	မင်္ဂလာရပ်ကွက်		၁၂၅၀	
၅	မင်္ဂလာရပ်ကွက်	AAA	မင်္ဂလာရပ်ကွက်		၁၂၅၀	
၆	ရွာသစ်ရပ်ကွက်	Smart Water	ရွာသစ်ရပ်ကွက်		၂၅၀၀	
	မြို့နယ်ချုပ်					

(ဂ) သန့်ရှင်းရေးလုပ်ငန်း

စဉ်	မြို့နယ်/မြို့	သန့်ရှင်းရေးသုံးစက်ကိရိယာများ(စီး)				လုပ်သား ဦးရေ
		သန့်ရှင်းရေး ယာဉ်	မိလ္လာ ယာဉ်	ဖုံစုပ်စက်	ရေစုပ်စက်	
	ကလေးမြို့နယ်	၃	-	-	-	၁၆
၁	(၄)ကလေး	၂	-	-	-	၁၄
	ဟဲဟိုးအုပ်စု	၁	-	-	-	၂
	အောင်ပန်းမြို့	၁	၁	-	-	၁၄
၂	မိုးကောင်းရပ်	၁	၁	-	-	၁၄
	မြို့နယ်ချုပ်	၄	၁	-	-	၃၀

(ဃ) လမ်း/တံတားလုပ်ငန်း

(၁) လမ်းလုပ်ငန်း

စဉ်	မြို့နယ် /မြို့	လမ်းပေါင်း (လမ်း)	စုစုပေါင်းလမ်းအရှည် (မိုင်)	ကတ္တရာလမ်းပေါင်း		ကျောက်ခင်းလမ်းပေါင်း		ဧညားလမ်းပေါင်း		ကွန်ကရစ်လမ်း	
				လမ်း	မိုင်	လမ်း	မိုင်	လမ်း	မိုင်	လမ်း	မိုင်
	ကလေးမြို့နယ်	၁၆	၃.၀၇၂	၁၆	၃.၀၇၂						
၁	(၁)ကလေး	၁	၀.၀၉၈	၁	၀.၀၉၈						
၂	(၂)ကလေး	၁	၀.၁၈၄	၁	၀.၁၈၄						
၃	(၄)ကလေး	၁	၀.၂၈၄	၁	၀.၂၈၄						
၄	(၅)ကလေး	၁	၀.၁၁၉	၁	၀.၁၁၉						
၅	(၆)ကလေး	၂	၀.၅၆၈	၂	၀.၅၆၈						
၆	(၇)ကလေး	၁	၀.၁၈၉	၁	၀.၁၈၉						
၇	(၈)ကလေး	၁	၀.၂၀၈	၁	၀.၂၀၈						
၈	(၉)ကလေး	၁	၀.၀၇၆	၁	၀.၀၇၆						
၉	(၁၀)ကလေး	၁	၀.၂၈၄	၁	၀.၂၈၄						
၁၀	ဟံတိုးအုပ်စု	၆	၁.၀၆၂	၆	၁.၀၆၂						
	အောင်ပန်းမြို့	၈	၁.၆၅၆	၈	၁.၆၅၆						
၁၁	(၁)အောင်ပန်း	၁	၀.၁၄	၁	၀.၁၄						
၁၂	(၂)အောင်ပန်း	၁	၀.၂၀၅	၁	၀.၂၀၅						
၁၃	(၃)အောင်ပန်း	၁	၀.၀၆၆	၁	၀.၀၆၆						
၁၄	မင်္ဂလာ	၁	၀.၃၀၅	၁	၀.၃၀၅						
၁၅	မြို့ဟောင်း	၂	၀.၄၅၉	၂	၀.၄၅၉						
၁၆	လှည်းရိုး	၁	၀.၁၈၂	၁	၀.၁၈၂						
၁၇	ညောင်ပင်ဆောင်	၁	၀.၂၉၉	၁	၀.၂၉၉						
	မြို့နယ်ချုပ်	၂၄	၄.၇၂၀	၂၄	၄.၇၂၀						

(၂) တံတားလုပ်ငန်း (၂၀၁၇-၂၀၁၈)

စဉ်	မြို့နယ်/ မြို့	တံတားပေါင်း(စင်း)				
		သံ	ကွန်ကရစ်	အုတ်	သစ်သား	ပေါင်း
	ကလေးမြို့နယ်	-	၇	-	-	၇
၁	(၁)ကလေး	-	၁	-	-	၁
၂	(၄)ကလေး	-	၁	-	-	၁
၃	(၇)ကလေး	-	၁	-	-	၁
၄	(၁၀)ကလေး	-	၁	-	-	၁
၅	ဟဲဟိုးအုပ်စု	-	၃	-	-	၃
	အောင်ပန်းမြို့	-	၁၂	-	-	၁၂
၆	(၁)အောင်ပန်း	-	၁	-	-	၁
၇	(၂)အောင်ပန်း	-	၃	-	-	၃
၈	(၃)အောင်ပန်း	-	၂	-	-	၂
၉	(၄)အောင်ပန်း	-	၁	-	-	၁
၁၀	မင်္ဂလာရပ်ကွက်	-	၁	-	-	၁
၁၁	ရွာသစ်ရပ်ကွက်	-	၁	-	-	၁
၁၂	ရွာငုံစုရပ်ကွက်	-	၂	-	-	၂
၁၃	ညောင်ပင်ထောင်	-	၁	-	-	၁
	မြို့နယ်ချုပ်	-	၁၉	-	-	၁၉

(၃) လမ်းတံတားသုံးစက်ကိရိယာများ

စဉ်	မြို့နယ်/ မြို့	လမ်းတံတားသုံးစက်ကိရိယာများ				လုပ် သား ဦးရေ
		မြေထိုးစက်	မြေကော်စက်	မြေကြိတ် စက်	မြေသယ်ယာဉ်	
	ကလေးမြို့နယ်	-	၁	၂	-	
၁	ကလေးမြို့	-	၁	၁	-	
၂	ဟဲဟိုးအုပ်စု	-	-	၁	-	
	အောင်ပန်းမြို့	-	၂	၁	-	
၃	အောင်ပန်းမြို့	-	၂	၁	-	
	မြို့နယ်ချုပ်	-	၃	၃	-	

ပုံနှိပ်လုပ်ငန်းနှင့်မီဒီယာလုပ်ငန်းများ

၃၇။ ကလောမြို့တွင် ပုံနှိပ်လုပ်ငန်းနှင့်မီဒီယာလုပ်ငန်းနှင့်ပတ်သက်သောလုပ်ငန်းများမှာအောက်ပါအတိုင်းဖြစ်ပါသည်-

(က) ပုံနှိပ်လုပ်ငန်းနှင့်တေးသံသွင်း၊ဇီဒီယို

စဉ်	မြို့နယ်/မြို့	ပုံနှိပ်စက်		ယာဉ်နံပါတ်	အိမ်အမှတ်	တေးသံသွင်း	ဇီဒီယို
		ပုံနှိပ်စက်	ပုံနှိပ်စက်				
	ကလောမြို့နယ်	-	၁	၂၀	၁၅	-	-
၁	(၄)၊ကလော	-	-	၁	၃	-	-
၂	(၅)၊ကလော	-	၁	၅	၂	-	-
၃	(၉)၊ကလော	-	-	၁	၁	-	-
၄	(၁၀)၊ကလော	-	-	၂	-	-	-
၅	မြင်းမထိအုပ်စု	-	-	၂	၂	-	-
၆	လခိုင်းအုပ်စု	-	-	၁	-	-	-
၇	သီခေါင်အုပ်စု	-	-	၁	၁	-	-
၈	ဟဲဟိုအုပ်စု	-	-	၃	၃	-	-
	အောင်ပန်းမြို့	-	၂	၂၅	၁၃	-	-
၉	(၁)၊အောင်ပန်း	-	-	၃	၃	-	-
၁၀	(၂)၊အောင်ပန်း	-	၁	၂	၂	-	-
၁၁	(၃)၊အောင်ပန်း	-	၁	၂	-	-	-
၁၂	(၄)၊အောင်ပန်း	-	-	၃	-	-	-
၁၃	ညောင်ပင်ထောင်	-	-	၁	၁	-	-
၁၄	မင်္ဂလာရပ်ကွက်	-	-	၂	၁	-	-

၇၇

စဉ်	မြို့နယ်/မြို့	ပုံနှိပ်စက်		ကွန်ပျူတာ	ဖွဲ့စည်း	စားသုံးသွင်း	စီမံခန့်ခွဲ
		ပုံနှိပ်စက်	ပုံနှိပ်စက်				
၁၅	ရွာသစ်ရပ်ကွက်	-	-	၁	၁	-	-
၁၆	ရွာငှက်ရပ်ကွက်	-	-	၂	၂	-	-
၁၇	မြို့ဟောင်းရပ်ကွက်	-	-	၃	၃	-	-
၁၈	လှည်းရိုးရပ်ကွက်	-	-	၂	-	-	-
	မြို့နယ်ချုပ်	-	၃	၄၅	၂၈	-	-

(ခ) မီဒီယာလုပ်ငန်းများ

စဉ်	မြို့နယ်/မြို့	သတင်းစာ အမည်	တစ်လဖြန့် စောင်ရေ	ဂျာနယ် အမည်	တစ်လဖြန့် စောင်ရေ
	ကလေးမြို့နယ်				
၁	ကလေးမြို့	မြန်မာ့အလင်း	၁၀၅	-	-
၂		ကြေးမုံ	၁၀၄	-	-
		-	-	ဂျာနယ်မျိုးစုံ	၅၀
	အောင်ပန်းမြို့				
၃		မြဝတီ	၃၆	-	-

ပြည်တွင်းအသားတင်ထုတ်လုပ်မှုနှင့်ဝန်ဆောင်မှုတန်ဖိုး

၃၈။ ၂၀၁၇- ၂၀၁၈ ဘဏ္ဍာရေးနှစ်အသားတင်ထုတ်လုပ်မှုနှင့် ဝန်ဆောင်မှုတန်ဖိုး (ဂျီဒီပီ) အခြေအနေမှာ အောက်ပါအတိုင်းဖြစ်ပါသည်-

စဉ်	အကြောင်းအရာ	၂၀၁၆ - ၂၀၁၇ အသားတင် ထုတ်လုပ်မှု တန်ဖိုး	၂၀၁၇-၂၀၁၈ ရည်မှန်းချက် တန်ဖိုး	၂၀၁၇ -၂၀၁၈ ဆောင်ရွက်နိုင်မှု		
				တန်ဖိုး	အကောင်အထည် ဖော်နိုင်မှု	တိုးတက်မှု ရာခိုင်နှုန်း
၁	ထုတ်လုပ်မှုတန်ဖိုး	၆၄၈၈၂.၈	၆၉၂၅၇.၇		၁၀၂.၈	၉.၈
	(၁)လယ်ယာ	၃၀၈၇၀.၁	၃၃၀၆၃.၈		၁၀၃.၅	၁၀.၉
	(၂)သားငါး	၈၅၄၇.၈	၉၀၈၅.၂		၉၉.၅	၅.၈
	(၃)သစ်တော	၄၀၀.၅	၂၆၈.၈		၂၀၀.၇	၃၄.၇
	(၄) သတ္တုနှင့်တွင်းထွက် ပစ္စည်း	၁၀၄၈၆.၃	၉၆၀၄.၃		၁၁၂.၈	၃.၃
	(၅)စက်မှုလက်မှု	၆၃၅၁.၂	၁၀၃၀၃.၅		၇၇.၃	၂၅.၄
	(၆)လျှပ်စစ်ဓါတ်အား	၁၅၃၄.၁	၁၃၀၉.၈		၁၂၆.၂	၇.၇

၇၉

စဉ်	အကြောင်းအရာ	၂၀၁၆ - ၂၀၁၇ အသားတင် ထုတ်လုပ်မှု တန်ဖိုး	၂၀၁၇-၂၀၁၈ ဘဏ္ဍာရေးနှစ် စီမံကိန်း ရည်မှန်းချက်	၂၀၁၇ - ၂၀၁၈ ဆောင်ရွက်နိုင်မှု		
				တန်ဖိုး	အကောင်အထည် ဖော်နိုင်မှု	တိုးတက်မှု ရာခိုင်နှုန်း
	(၇)ဆောက်လုပ်မှု	၆၆၉၂.၈	၅၆၂၂.၃		၁၂၃.၅	၃.၈
	ဝန်ဆောင်မှုတန်ဖိုး	၂၃၇၆၅.၃	၂၅၁၇၂.၁		၁၁၃.၉	၂၀.၇
	(၁) ပို့ဆောင်ရေး	၅၉၀၅.၃	၅၉၃၆.၈		၁၀၁.၈	၂.၃
	(၂) ဆက်သွယ်ရေး	၅၇၇.၃	၅၇၁၅.၆		၅၆.၅	၄၅၉.၅
	(၃) ငွေရေးကြေးရေး	၁၃၇၈.၄	၈၆၈.၅		၁၈၀.၀	၁၃.၄
	(၄) လူမှုရေးနှင့်စီမံခန့်ခွဲရေး	၃၅၅၇.၁	၂၀၁၆.၇		၁၁၇.၆	၀.၇
	(၅) ငှားရမ်းခနှင့်အခြား ဝန်ဆောင်မှု	၁၂၃၄၇.၂	၁၀၆၃၄.၅		၁၃၄.၁	၁၅.၅
	ကုန်သွယ်မှုတန်ဖိုး	၁၇၄၅၁.၅	၁၉၃၃၉.၉		၉၃.၉	၄.၀
	အသားတင်ထုတ်လုပ်မှုနှင့် ဝန်ဆောင်မှုတန်ဖိုး	၁၀၆၀၉၉.၆	၁၁၃၇၆၉.၇		၁၀၃.၈	၁၁.၃

တစ်ဦးချင်းဝင်ငွေ

၃၉။ ကလေးမြို့နယ်၏ တစ်ဦးချင်းဝင်ငွေကို အောက်ပါအတိုင်း ဖော်ပြ အပ်ပါသည်-

စဉ်	၂၀၁၅-၂၀၁၆	၂၀၁၆-၂၀၁၇	၂၀၁၇ - ၂၀၁၈
၁	၈၇၇၆၆၅	၈၉၇၈၈၉	၉၆၉၁၈၁

အသက်မွေးဝမ်းကျောင်းလုပ်ငန်းအလိုက် အလုပ်လုပ်သူဦးရေ

၄၀။ ကလေးမြို့နယ်၏ အသက်မွေးဝမ်းကျောင်းလုပ်ငန်းအလိုက်အလုပ် လုပ်ကိုင်သူဦးရေမှာ အောက်ပါအတိုင်းဖြစ်ပါသည်-

စဉ်	မြို့နယ်/ မြို့	အစိုးရဝန်ထမ်း	ဝန်ဆောင်မှု	စိုက်ပျိုးရေး	မွေးမြူရေး	အရောင်းအဝယ်	စက်မှုလက်မှု	ရေလုပ်ငန်း	ကျွမ်းကျင်	အခြား	စုစုပေါင်း
	ကလေးမြို့နယ်	၁၆၉၇	၂၂၀	၄၁၉၇၄	၇၁၅	၄၁၄၁	၃၁၈	-	၁၈၃၉၄	၁၄၅၉၇	၈၂၀၅၆
၁	(၁)ကလေး	၉၀	၄	၁၄၆	၂၈	၄၆၀	၃၀	-	၆၄၅	၆၆၀	၂၀၆၃
၂	(၂)ကလေး	၃၀	-	၁၀	၁	၇၀၀	၁၅	-	၃၀၀	၈၈	၁၁၄၄
၃	(၃)ကလေး	၉၃	၁	-	၄	၃၀	၂	-	၉၅	၂၀	၂၄၅
၄	(၄)ကလေး	၁၁၆	၅	-	၂	၃၇၈	၈	-	၈၀	၂၆၂	၈၅၁
၅	(၅)ကလေး	၃၀	၂	-	-	၁၉၈	၁၅	-	၁၀	၈၉	၃၄၄
၆	(၆)ကလေး	၄၃	၃	၅၈	၃၀	၁၅၀	၅	-	၅၃၀	၂၉၆	၁၁၁၅
၇	(၇)ကလေး	၃၁၀	၅	၁၆၀	၃၃၂	၁၉၉	၆၁	-	၄၉၉	၂၆၀	၁၈၂၆
၈	(၈)ကလေး	၁၁	၄	၅၀၀	၃	၈	-	-	၅၁၃	၈၀	၁၁၁၈

စဉ်	မြို့နယ်/မြို့	အစိုးရဝန်ထမ်း	ဝန်ဆောင်မှု	စိုက်ပျိုးရေး	မွေးမြူရေး	အရောင်းအဝယ်	စက်မှုလက်မှု	ရေလုပ်ငန်း	ကျားစား	အခြား	စုစုပေါင်း
၉	(၉)ကလေး	၅၆	-	၄၀၅	၇	၅၀	၄	-	၃၀	၂၃	၅၇၅
၁၀	(၁၀)ကလေး	၂၉	-	-	၄	၃	၅	-	၆၁၄	၁၂၀	၇၇၅
၁၁	(၁၁)ကလေး	၃၄	၃	၁၈၀	၂၀	၅၀	၂၅	-	၁၄၀	၈၈	၅၄၀
၁၂	လွယ်အံ့အုပ်စု	၉၂	၅	၈၆၉	၁၁	၃၆	-	-	၇၁၂	၄၁၃	၂၁၃၈
၁၃	ဝက်ဖြူရေအုပ်စု	၁	-	၁၄၂၀	၇၅	၃၂	-	-	၄၉၀	၁၄၀	၂၁၅၈
၁၄	ရွှေမင်းဖုန်းအုပ်စု	-	-	၁၂၃၈	၂၀	၆	-	-	၁၄	၂၅	၁၃၀၃
၁၅	မြင်းမထိအုပ်စု	၃၅	-	၁၆၅၄	၁	၁၀၀၀	-	-	၅၀	-	၂၇၄၀
၁၆	လမိုင်းအုပ်စု	၂၀	-	၁၄၂၇	-	၁၀	-	-	၁၆၈	၁၁၅	၁၇၄၀
၁၇	နန်းတိုင်းအုပ်စု	၂၀	-	၂၅၀၀	၅၀	၄၀	-	-	၃၀၀	၆၀၀	၃၅၁၀
၁၈	နန်းနိုင်အုပ်စု	-	-	၁၃၈၀	၇၀	၈	-	-	၂၇	-	၁၄၈၅
၁၉	တောင်ကွဲအုပ်စု	၁၀	-	၁၁၆၅	-	-	-	-	-	-	၁၁၇၅
၂၀	တောင်လားအုပ်စု	၄၀	-	၁၂၀၀	၃	၃၀	၁၀	-	၅၂၀	၁၉၇	၂၀၀၀
၂၁	ရေချိုအုပ်စု	၅၀	-	၁၃၃၅	၅	၂၀	၅	-	၄၃၅	၂၃၀	၂၀၈၀
၂၂	ပင်မှီအုပ်စု	၁၇	-	၁၈၃၄	၂	၁၄	-	-	၂၆	၁၇၆	၂၀၆၉
၂၃	ငှက်အုပ်စု	၂၉	-	၁၅၅၀	-	၁၇	-	-	၃၀	၅၀	၁၆၇၆
၂၄	ငုံးသုံအုပ်စု	၂	-	၁၀၇၃	-	၄	-	-	၅၃	၂၃၁	၁၃၆၃
၂၅	နောင်ရံအုပ်စု	၅	-	၂၁၆၁	-	၂၀	-	-	-	၂၁၇	၂၄၀၃

၈၂

စဉ်	မြို့နယ်/မြို့	အစိုးရဝန်ထမ်း	ဝန်ဆောင်မှု	စိုက်ပျိုးရေး	မွေးမြူရေး	အရောင်းအဝယ်	စက်မှုလက်မှု	ရေလုပ်ငန်း	ကျားစား	အခြား	စုစုပေါင်း
၂၆	သူရဲအုပ်စု	၂၉	-	၁၁၅၀	-	၁၄၉	-	-	၄၀၃	၁၂၇	၁၈၅၈
၂၇	ကမ္ဘာ့နီအုပ်စု	၃	-	၁၈၇၂	-	-	-	-	-	-	၁၈၇၅
၂၈	သာခိုင်းခမ်းအုပ်စု	-	-	၂၅၃၁	၃	-	-	-	-	၁၃၂	၂၆၆၆
၂၉	လွယ်မောအုပ်စု	၁	-	၄၅၇	-	-	-	-	၁၀	-	၄၆၈
၃၀	လယ်ကြားအုပ်စု	၄	-	၁၂၀၃	-	-	-	-	-	-	၁၂၀၇
၃၁	သီခေါင်အုပ်စု	၃၇	-	၁၄၁၇	၂၃	၇၅	၁၈	-	၂၃၀	၆၅	၁၈၆၅
၃၂	ဟဲဟိုးအုပ်စု	၃၄၀	၁၈၀	၂၅၆၉	-	၂၅၀	၅၅	-	၄၅၇၀	၉၅၀	၈၉၁၄
၃၃	ဘော်နင်းအုပ်စု	၁၀	-	၂၉၆၀	-	၁၅၀	၆၀	-	၈၃၀	၈၀၀	၄၈၁၀
၃၄	ဘော်ဆိုင်းအုပ်စု	၁၀၀	-	၄၀၀၀	၂၀	၅၀	-	-	၆၀၀၀	၄၀၁၂	၁၄၁၈၂
၃၅	ကျောက်ထပ်အုပ်စု	၁၀	၈	၂	၁	-	-	-	၅၀	၄၁၃၁	၄၂၀၂
၃၆	ပဲရင်းတောင်အုပ်စု	၁	-	၁၅၄၈	-	၄	-	-	၂၀	-	၁၅၇၃
	အောင်ပန်းမြို့	၆၁၄	၆၇၃	၁၅၈၃	၆၁	၂၈၉၃	၉၅၀	-	၅၃၄၈	၄၁၈၅	၁၆၃၀၇
၃၇	(၁)အောင်ပန်း	၁၂	-	၆	-	၂၈၀	၆	-	၉၉	၅၆	၄၅၉
၃၈	(၂)အောင်ပန်း	၁၂	-	၃	-	၃၆	၅	-	၃၂၅	၂၅၂	၆၃၃
၃၉	(၃)အောင်ပန်း	၃၈	၇၈	၅၈	၈	၉၃၃	၄၉၉	-	၈၈၂	၅၈	၂၅၅၄
၄၀	(၄)အောင်ပန်း	၁၉	၉	၄	-	၁၉၀	၁	-	၁၇၂	၃၆	၄၃၁
၄၁	ညောင်ပင်ထောင်	၁၅၉	၁၅	၆၀	-	၁၁၉	၁၁၄	-	၃၇၀	၁၈၂	၁၀၁၉

စဉ်	မြို့နယ်/ မြို့	အစိုးရဝန်ထမ်း	ဝန်ဆောင်မှု	စိုက်ပျိုးရေး	မွေးမြူရေး	အရောင်းအဝယ်	စက်မှုလက်မှု	ရေလုပ်ငန်း	ကျဘမ်း	အခြား	စုစုပေါင်း
၄၂	မင်္ဂလာဒုံရပ်ကွက်	၅၂	၅၀	၁၅	၅	၃၈၀	၅၈	-	၅၀၂	၁၁၀၈	၂၁၇၀
၄၃	ရွာသစ်ရပ်ကွက်	၁၄၃	၄၄၁	၆၅၆	၂၆	၆၇	၁၂	-	၁၆၅	၃၅	၁၅၄၅
၄၄	ရွာငှက်ရပ်ကွက်	၄၅	-	၂၄	-	၂၅၅	၇၈	-	၄၅၃	၄၈၀	၁၃၃၅
၄၅	မြို့ဟောင်းရပ်ကွက်	၂၀	၈၀	၂၁၀	၆	၁၂၀	၃၄	-	၁၈၆၄	၂၅၁	၂၅၈၅
၄၆	မိုးကောင်းရပ်ကွက်	၃၂	-	၆၀	၁၂	၁၉၃	၁၀	-	၈၉	၇၀	၄၆၆
၄၇	လှည်းရိုးရပ်ကွက်	၄၈	-	၄၆၃	၄	၅၀	၁၃၁	-	၂၃၁	၁၁၅၅	၂၀၈၂
၄၈	လက်မပင်ရပ်ကွက်	၃၄	-	၂၄	-	၂၇၀	၂	-	၄၉၀	၁၄၀	၂၁၅၈
	မြို့နယ်ချုပ်	၁၈၆၁၈	၈၉၃	၄၃၅၇၇	၇၇၆	၇၀၃၄	၁၂၆၈	-	၂၃၇၄၂	၁၈၇၈၂	၉၈၃၆၃

အလုပ်လုပ်နိုင်သူဦးရေနှင့် အလုပ်လက်မဲ့ဦးရေ

၄၁။ ကလေးမြို့နယ် တွင်ရှိသောအလုပ်လုပ်နိုင်သူဦးရေနှင့် အလုပ်လက်မဲ့ နှုန်းကို တစ်ဖက်ပါအတိုင်းဖော်ပြအပ်ပါသည်-

စဉ်	မြို့နယ်/မြို့	အလုပ်လုပ်နိုင်သူဦးရေ	လုပ်ငန်းခွင်ရှိလုပ်သားဦးရေ	အလုပ်လက်မဲ့ဦးရေ	အလုပ်လက်မဲ့ရာခိုင်နှုန်း
	ကလေးမြို့နယ်	၇၈၄၇၂	၇၄၅၁၆	၃၉၄၈	
၁	(၁)ကလေး	၂၁၇၁	၂၁၂၁	၅၀	၂.၃
၂	(၂)ကလေး	၁၁၄၄	၁၁၀၀	၄၄	၃.၈
၃	(၃)ကလေး	၁၀၈၀	၇၈၅	၂၉၅	၂၇.၃
၄	(၄)ကလေး	၁၁၀၀	၁၀၅၀	၅၀	၄.၅
၅	(၅)ကလေး	၅၄၃	၄၅၁	၉၂	၁၆.၉
၆	(၆)ကလေး	၁၀၀၀	၉၀၀	၁၀၀	၁၀
၇	(၇)ကလေး	၁၈၂၈	၁၅၉၄	၂၃၄	၁၂.၈
၈	(၈)ကလေး	၁၀၁၇	၉၃၇	၈၀	၂.၉
၉	(၉)ကလေး	၅၈၀	၄၈၇	၉၃	၁၆
၁၀	(၁၀)ကလေး	၄၇၂	၄၂၂	၅၀	၁၀.၆
၁၁	(၁၁)ကလေး	၅၄၀	၄၉၀	၅၀	၉.၃
၁၂	လွယ်အံအုပ်စု	၂၁၃၈	၂၀၆၇	၇၁	၃.၃
၁၃	ဝက်ဖြူရေးအုပ်စု	၂၂၀၅	၂၂၀၅	-	-
၁၄	ရွှေမင်းဖုန်းအုပ်စု	၁၂၃၈	၁၂၃၈	-	-
၁၅	မြင်းမထိအုပ်စု	၂၄၁၉	၂၄၁၉	-	-
၁၆	လမိုင်းအုပ်စု	၁၇၂၈	၁၇၂၈	-	-
၁၇	နန်းတိုင်းအုပ်စု	၃၉၀၁	၃၁၂၀	၇၈၁	၂၀
၁၈	နန်းနိုင်အုပ်စု	၁၅၀၅	၁၅၀၅	-	-
၁၉	တောင်ကွဲအုပ်စု	၁၁၇၅	၁၁၇၅	-	-
၂၀	တောင်လားအုပ်စု	၂၁၁၉	၂၀၀၀	၁၁၉	၅.၆
၂၁	ရေးချိုအုပ်စု	၂၀၈၀	၂၀၂၈	၅၂	၂.၅
၂၂	ပင်မိုအုပ်စု	၂၀၆၉	၂၀၆၃	၆	၀.၂
၂၃	ငုတ်အုပ်စု	၁၈၂၇	၁၅၀၀	၃၂၇	၁၇.၉
၂၄	ငုံးသုံအုပ်စု	၁၃၉၇	၁၃၇၇	၂၀	၁.၄
၂၅	နောင်ရဲအုပ်စု	၂၄၂၅	၂၃၉၁	၃၄	၁.၄

၈၅

စဉ်	မြို့နယ်/မြို့	အလုပ်လုပ်နိုင်သူဦးရေ	လုပ်ငန်းခွင်ရှိလုပ်သားဦးရေ	အလုပ်လက်မဲ့ဦးရေ	အလုပ်လက်မဲ့ရာခိုင်နှုန်း
၂၆	သူရဲအုပ်စု	၁၆၉၅	၁၁၆၅	၅၃၀	၃၁.၃
၂၇	ကမ္ဘားနီအုပ်စု	၂၂၅၉	၂၁၀၀	၁၅၁	၆.၂
၂၈	သာခိုင်းခမ်းအုပ်စု	၂၆၉၁	၂၆၆၆	၂၅	၀.၉
၂၉	လွယ်မောအုပ်စု	၈၅၃	၈၄၁	၁၂	၁.၄
၃၀	လယ်ကြားအုပ်စု	၁၂၀၇	၁၂၀၇	-	-
၃၁	သီခေါင်အုပ်စု	၂၈၆၈	၂၃၆၈	၅၀၀	၁၇.၄
၃၂	ဟဲဟိုးအုပ်စု	၉၃၇၈	၉၃၇၈	-	-
၃၃	ဘော်နင်းအုပ်စု	၄၈၀၀	၄၈၀၀	-	-
၃၄	ဘော်ဆိုင်အုပ်စု	၇၂၂၅	၇၀၇၅	၁၅၀	၂.၁
၃၅	ကျောက်ထပ်အုပ်စု	၄၂၀၂	၄၁၈၀	၂၂	၀.၅
၃၆	ပဲရင်းတောင်အုပ်စု	၁၅၉၃	၁၅၈၃	၁၀	၀.၆
	အောင်ပန်းမြို့				
၃၇	(၁)အောင်ပန်း	၄၂၃	၄၀၀	၂၃	၅.၄
၃၈	(၂)အောင်ပန်း	၆၄၀	၅၅၄	၈၆	၁၃.၄
၃၉	(၃)အောင်ပန်း	၃၀၆၆	၂၈၆၆	၂၀၀	၆.၅
၄၀	(၄)အောင်ပန်း	၄၄၆	၄၂၆	၂၀	၄.၅
၄၁	ညောင်ပင်ထောင်	၃၀၉၇	၂၈၂၄	၂၇၃	၈.၈
၄၂	မင်္ဂလာရပ်ကွက်	၂၁၇၈	၁၉၃၈	၂၄၀	၁၁.၀
၄၃	ရွာသစ်ရပ်ကွက်	၁၅၀၃	၉၀၄	၅၉၉	၃၉.၆
၄၄	ရွာငှက်ရပ်ကွက်	၁၄၁၆	၁၄၀၀	၁၆	၁.၁
၄၅	မြို့ဟောင်း	၂၉၇၁	၂၃၀၉	၆၆၂	၂၂.၃
၄၆	မိုးကောင်း	၁၆၄၁	၁၄၆၁	၁၈၀	၁၁
၄၇	လှည်းရိုးရပ်ကွက်	၂၀၇၅	၁၉၈၈	၈၇	၄.၂
၄၈	လက်မပင်ရပ်ကွက်	၁၀၇၄	၉၂၇	၁၄၇	၁၃.၇
	မြို့နယ်ချုပ်	၉၉၀၀၂	၉၂၅၁၃	၆၄၈၈၉	

၈၆

အခန်း(၇)

လူမှုရေးဆိုင်ရာအချက်အလက်များ

ပညာရေးကဏ္ဍ

၄၂။ ကလေးမြို့နယ်တွင်ရှိသော ပညာရေးဆိုင်ရာအချက်အလက်များမှာ အောက်ပါအတိုင်းဖြစ်ပါသည်-

(က) အဆင့်မြင့်ပညာ

စဉ်	တက္ကသိုလ်/ ကောလိပ်/ သိပ္ပံကျောင်း အမည်	တည် နေရာ	အကျယ် အဝန်း (ဧက)	ဆရာ/ ဆရာမ ဦးရေ	ကျောင်း သား/သူ ဦးရေ	ဆရာနှင့် ကျောင်းသား အချိုး
၁	စိုက်ပျိုးရေးတက္ကသိုလ်	သာမိုင်းခမ်း	၁၀	၁	၄၁	၁:၄၀
၂	စိုက်/သိပ္ပံ	သီခေါင်အုပ်စု	၆၂.၅၁	၂၁	၃၅၂	၁:၁၇

(ခ) အခြေခံပညာ

(၁) အထကကျောင်းများ

စဉ်	ကျောင်း အမည်	တည်နေရာ	အကျယ် အဝန်း(ဧက)	ဆရာ/ ဆရာမ ဦးရေ	ကျောင်းသား/ သူဦးရေ	ဆရာနှင့် ကျောင်းသား အချိုး
၁	အထက(၁) ကလေး	ရပ်ကွက်(၄) ကလေးမြို့	၁၁.၀၉	၄၉	၁၃၁၁	၁:၂၇
၂	အထက(၂) ကလေး	ရပ်ကွက် (၁၀)ကလေး	၇.၂၆	၄၀	၆၉၅	၁:၁၇
၃	အထက(၃)အောင်ပန်း	လှည်းရိုးရပ် အောင်ပန်း	၁၄.၂၅	၅၀	၁၃၈၄	၁:၂၈
၄	အထက(၅)အောင်ပန်း	ရပ်ကွက်(၁) အောင်ပန်း	၃.၉၆	၆၁	၁၈၀၆	၁:၃၀
၅	အထက(၆) ဘော်ဆိုင်	မြို့မရပ် ဘော်ဆိုင်ရွာ	၆.၁၇	၂၇	၉၁၉	၁:၃၄
၆	အထက(၄) ဟံဟိုး	အလယ်ပိုင်း (၃) ဟံဟိုး	၁၈.၉၂	၄၆	၁၃၀၄	၁:၂၈
၇	အထက(၇) အင်းခေါင်း	သီခေါင်အုပ်စု အင်းခေါင်းရွာ	၁၈.၃၆	၃၇	၉၄၉	၁:၂၆
၈	အထက(၈)၊ အောင်ပန်း	လှည်းရိုးရပ် အောင်ပန်း	၃.၃၂	၃၉	၁၃၇၁	၁:၃၅
၉	အထက နန်းတိုင်း	နန်းတိုင်းရွာ	၅.၄၀	၂၆	၈၀၉	၁:၃၁
	မြို့နယ်ချုပ်		၈၈.၇၃	၃၇၅	၁၀၅၄၈	

၈၇

(၂) အထကကျောင်းခွဲများ

စဉ်	ကျောင်းအမည်	တည်နေရာ	အကျယ်အဝန်း(ဧက)	ဆရာ/ဆရာမဦးရေ	ကျောင်းသား/သူဦးရေ	ဆရာနှင့်ကျောင်းသားအချိုး
၁	ထ(ခွဲ)မြင်းစိုင်းကုန်း	တောင်လားအုပ်စု၊ မြင်းစိုင်းကုန်းရွာ	၅.၉၃	၂၂	၅၄၄	၁:၂၅
၂	ထ(ခွဲ)လ(၁)ကလေး	ရပ်ကွက်(၁၀)ကလေး	၅.၂၇	၂၅	၆၇၃	၁:၂၇
၃	ထ(ခွဲ)လ(၂)အောင်ပန်း	လှည်းရိုးရပ်အောင်ပန်းမြို့	၅.၂၁	၂၄	၅၉၄	၁:၂၅
၄	ထ(ခွဲ)လ(၄)အောင်ပန်း	ညောင်ပင်ထောင်အောင်ပန်း	၁.၅၇	၃၄	၁၃၉၈	၁:၄၁
၅	ထ(ခွဲ)ပင်မှိုဈေးကုန်း	မြို့မရပ်ဘော်ဆိုင်းအုပ်စု	၁.၂၄	၁၈	၂၁၄	၁:၁၂
၆	ထ(ခွဲ)မြင်းမထိ	အလယ်ပိုင်း(၃)ဟဲဟို	၄.၃၆	၁၉	၄၀၆	၁:၂၁
	မြို့နယ်ချုပ်		၂၃.၅၈	၁၄၂	၃၈၂၉	၁:၂၇

(၃) အလကကျောင်းများ

စဉ်	ကျောင်းအမည်	တည်နေရာ	အကျယ်အဝန်း(အကျယ်)	ဆရာ/ဆရာမဦးရေ	ကျောင်းသား/သူဦးရေ	ဆရာနှင့်ကျောင်းသားအချိုး
၁	အလက-ဟဲဟို	သီခေါင်အုပ်စုအင်းခေါင်းရွာ	၁.၂၈	၂၁	၅၅၅	၁:၂၆
၂	အလက-ကျောက်ဆောင်မြေခြား	လှည်းရိုးရပ်ကွက်အောင်ပန်း	၅.၂၁	၁၄	၃၀၅	၁:၂၂
၃	အလက-လမိုင်း	နန်းတိုင်းရွာ	၂.၅၅	၁၁	၂၄၈	၁:၂၃
၄	အလက-အင်းပြင်	လွယ်အံအုပ်စုအင်ပြင်းရွာ	၂.၇၃	၂၂	၅၄၄	၁:၂၅
၅	အလက-ကျောက်စု	တောင်ကွဲအုပ်စုကျောက်စုရွာ	၅.၂၇	၂၅	၆၇၃	၁:၂၇
၆	အလကအောင်ပန်း	- မြို့ဟောင်းရပ်ကွက်	၁.၇၃	၂၄	၅၉၄	၁:၂၅
၇	အလက-နောင်ရဲ	နောင်ရဲအုပ်စုနောင်ရဲအုပ်စု	၁.၅၇	၃၄	၁၃၉၈	၁:၄၁

စဉ်	ကျောင်းအမည်	တည်နေရာ	အကျယ်အဝန်း (အကျယ်)	ဆရာ/ဆရာမ ဦးရေ	ကျောင်းသား/သူ ဦးရေ	ဆရာနှင့် ကျောင်းသား အချိုး
၈	အလက- ရေချို	ရေချိုအုပ်စု ရေချိုရွာ	၀.၉၆	၈	၂၁၄	၁:၁၂
၉	အလက- ကျောက်ထပ်	ကျောက်ထပ်အုပ်စု	၄.၃၆	၁၉	၄၀၆	၁:၂၁
၁၀	အလက- ကမ္ဘားနီ	ကမ္ဘားနီအုပ်စု	၁.၂၈	၂၁	၅၅၅	၁:၂၆
၁၁	အလက- သရက်ပု	ကမ္ဘားနီအုပ်စု	၅.၂၁	၁၄	၃၀၅	၁:၂၂
	မြို့နယ်ချုပ်		၃၂.၁၅	၂၁၃	၅၇၉၇	၁:၂၇

(၄) အလကကျောင်းခွဲများ

စဉ်	ကျောင်းအမည်	တည်နေရာ	အကျယ်အဝန်း (အကျယ်)	ဆရာ/ဆရာမ ဦးရေ	ကျောင်းသား/သူ ဦးရေ	ဆရာနှင့် ကျောင်းသား အချိုး
			မရှိပါ			

(၅) မူလတန်းလွန်ကျောင်းများ

စဉ်	မြို့နယ်/မြို့	ကျောင်းအရေအတွက်	ဆရာ/ဆရာမ ဦးရေ	ကျောင်းသား/သူ ဦးရေ	ဆရာနှင့် ကျောင်းသား အချိုး
	ကလေးမြို့နယ်	၄၅	၃၂၂	၆၃၇၈	၂:၂၀
	ကလေးမြို့	၄၅	၃၂၂	၆၃၇၈	၂:၂၀
	အောင်ပန်းမြို့	-	-	-	-
	မြို့နယ်ချုပ်	၄၅	၃၂၂	၆၃၇၈	၂:၂၀

(၆) အမကကျောင်းများ

စဉ်	ကျောင်းအရေအတွက်	ဆရာ/ဆရာမ ဦးရေ	ကျောင်းသား/သူ ဦးရေ	ဆရာနှင့် ကျောင်းသား အချိုး
၁	၁၆၅	၈၆၂	၁၂၉၁၇	၁:၁၅

(ဂ) မူလတန်းကြိုကျောင်း

စဉ်	ကျောင်းအမည်	တည်နေရာ	ဆရာ/ဆရာမ ဦးရေ	ကျောင်းသား/သူ ဦးရေ	အချိုး
၁	အထက(၅)အောင်ပန်း		၂	၉၂	၁:၄၆
၂	ထ(ခွဲ)လ(၂) အောင်ပန်း		၂	၂၆	၁:၁၃
၃	အလက-ဟံဟိုး		၂	၃၄	၁:၁၇
၄	မူလွန်-ကျောက်ထပ်		၁	၁၆	၁:၁၆
၅	အလက(ခွဲ)လမိုင်း		၁	၁၃	၁:၁၃
၆	မူလွန်-ပိန္နဲပင်		၂	၂၅	၁:၁၃
၇	အမက-နန်းအုံ		၁	၂၁	၁:၂၁
	မြို့နယ်ချုပ်		၁၁	၂၂၇	၁:၂၀

(ဃ) ဘုန်းတော်ကြီးသင်ပညာရေးကျောင်း

စဉ်	ကျောင်းအမည်	တည်နေရာ	ဆရာ/ဆရာမ ဦးရေ	ကျောင်းသား/သူ ဦးရေ	အချိုး
၁	ပဏ္ဍိမာရ်ဘုန်းတော်ကြီး သင်ကျောင်း		၇	၁၈၆	၁:၀
	မြို့နယ်ချုပ်		၇	၁၈၆	၁:၀

(င) ကျောင်းနေအရွယ်ကလေးများ ကျောင်းအပ်နှံမှု

စဉ်	မြို့နယ်/မြို့	(၅)နှစ်ပြည့်ကလေး			ကျောင်းအပ်နှံမှု			ကျောင်းအပ်နှံမှု %
		ကျား	မ	ပေါင်း	ကျား	မ	ပေါင်း	
	ကလေးမြို့နယ်	၁၃၆၀	၁၄၀၇	၂၇၆၇	၁၃၆၀	၁၄၀၇	၂၇၆၇	
၁	ကလေးမြို့	၁၃၆၀	၁၄၀၇	၂၇၆၇	၁၃၆၀	၁၄၀၇	၂၇၆၇	
	အောင်ပန်းမြို့	၃၂၉	၃၃၉	၆၆၈	၃၂၉	၃၃၉	၆၆၈	
၂	အောင်ပန်းမြို့	၃၂၉	၃၃၉	၆၆၈	၃၂၉	၃၃၉	၆၆၈	
	မြို့နယ်ချုပ်	၁၆၈၉	၁၇၄၆	၃၄၃၅	၁၆၈၉	၁၇၄၆	၃၄၃၅	

၉၀

(စ) တက္ကသိုလ်ဝင်စာမေးပွဲအောင်မြင်မှု

စဉ်	မြို့နယ်/မြို့	၂၀၁၆ - ၂၀၁၇ ခုနှစ်				၂၀၁၇ - ၂၀၁၈ ခုနှစ်			
		စာရင်းရှိ	ဖြေဆို	အောင်မြင်	ရာခိုင်နှုန်း	စာရင်းရှိ	ဖြေဆို	အောင်မြင်	ရာခိုင်နှုန်း
	ကလေးမြို့နယ်	၁၂၂၅	၁၁၁၃	၂၂၈	၄၂.၉၂	၁၄၄၃	၁၃၃၃	၃၀၅	၄၅.၉၄
၁	ကလေးမြို့	၁၂၂၅	၁၁၁၃	၂၂၈	၄၂.၉၂	၁၄၄၃	၁၃၃၃	၃၀၅	၄၅.၉၄
	အောင်ပန်းမြို့	၁၉၅၉	၁၉၁၃	၈၇၂	၄၅.၅၈	၂၅၅၃	၂၄၅၈	၁၁၇၆	၄၇.၈၄
၂	အောင်ပန်းမြို့	၁၉၅၉	၁၉၁၃	၈၇၂	၄၅.၅၈	၂၅၅၃	၂၄၅၈	၁၁၇၆	၄၇.၈၄
	မြို့နယ်ချုပ်	၃၁၉၄	၃၀၂၆	၁၁၀၀	၃၆.၃၅	၃၉၉၆	၃၇၉၁	၁၄၈၁	၃၉.၀၇

(ဆ) စာတတ်မြောက်မှုရာခိုင်နှုန်းအခြေအနေ

စဉ်	မြို့နယ်/မြို့	မြို့နယ် လူဦးရေ	(၁၅)နှစ်အထက် လူဦးရေ	စာတတ်မြောက် ဦးရေ	စာတတ် မြောက်မှုနှုန်း
၁	ကလေးမြို့နယ်	၁၃၂၂၃၂	၁၂၅၉၂၆	၁၂၅၉၂၆	၁၀၀%
၂	အောင်ပန်းမြို့	၃၀၃၄၇	၂၀၆၈၀	၂၀၆၈၀	၁၀၀%
	မြို့နယ်ချုပ်	၁၆၂၅၇၉	၁၄၆၆၀၆	၁၄၆၆၀၆	၁၀၀%

(ဇ) သင်ကြားမှု၊ သင်ယူမှု၊ အထောက်အကူပြုစာသင်ခန်းများ
 ဖွင့်လှစ်နိုင်မှုအခြေအနေ
 (၁) အထက်တန်းကျောင်းများ

စဉ်	မြို့နယ်/မြို့	အထက်တန်းကျောင်း						စုစုပေါင်း
		စာရင်းရှိ	Media တပ်ပြီး	3PLT တပ်ပြီး	2PLT တပ်ပြီး	1PLT တပ်ပြီး		
	ကလေးမြို့နယ်	၆	၀	၅	-	-	၁၂	
၁	ကလေးမြို့	၆	၀	၅			၁၂	
	အောင်ပန်းမြို့	၃	-	၃	-	-	၆	
၂	အောင်ပန်းမြို့	၃	-	၃	-	-	၆	
	မြို့နယ်ချုပ်	၉	၀	၈	-	-	၁၈	

(၂) အလက ကျောင်းများ

စဉ်	မြို့နယ်/မြို့	အလယ်တန်းကျောင်း						စုစုပေါင်း
		စာရင်းရှိ	Media တပ်ပြီး	3PLT တပ်ပြီး	2PLT တပ်ပြီး	1PLT တပ်ပြီး		
	ကလေးမြို့နယ်	၁၄	-	၆	၈	-	၂၈	
၁	ကလေးမြို့	၁၄	-	၆	၈	-	၂၈	
	အောင်ပန်းမြို့	၃	-	၂	၁	-	၆	
၂	အောင်ပန်းမြို့	၃	-	၂	၁	-	၆	
	မြို့နယ်ချုပ်	၁၇	-	၈	၉	-	၃၄	

(၃) အမကကျောင်းများ

စဉ်	မြို့နယ်/မြို့	မူလတန်းကျောင်း					
		စာရင်းရှိ	Media တပ်ပြီး	3PLT တပ်ပြီး	2PLT တပ်ပြီး	1 PLT တပ်ပြီး	စုစုပေါင်း
	ကလေးမြို့နယ်	၁၆၉	-	-	၅၅	၁၁၄	၃၃၈
၁	ကလေးမြို့	၁၆၉	-	-	၅၅	၁၁၄	၃၃၈
	အောင်ပန်းမြို့	၆	-	-	-	၆	၁၂
၂	အောင်ပန်းမြို့	၆	-	-	-	၆	၁၂
	မြို့နယ်ချုပ်	၁၇၅	-	-	၅၅	၁၂၀	၃၅၀

(၅) စာကြည့်တိုက်များ ဖွင့်လှစ်နိုင်မှု

စဉ်	မြို့နယ်/ မြို့	အုပ်ချုပ်ရေး	ပညာရေး	ပြန်ဆက်	ဘုန်းကြီးကျောင်း	အခြား	ပေါင်း
	ကလေးမြို့နယ်	၅	၁၈၂	၆	၂၀	၇	
၁	(၃)၊ကလေး		၃	၁			
၂	(၄)၊ကလေး		၃			၁	
၃	(၅)၊ကလေး		-				
၅	(၆)၊ကလေး		-				
၆	(၇)၊ကလေး		၁				
၇	(၈)၊ကလေး		-			၁	
၈	(၉)၊ကလေး		-				
၉	(၁၀)၊ကလေး		၃				
၁၀	(၁၁)၊ကလေး		၁			၁	
၁၁	လွယ်အံအုပ်စု		၃	၁			
၁၂	ဝက်ဖြူရေအုပ်စု	၂	၅				
၁၃	ရွှေမင်းဖုန်းအုပ်စု		၆				

၉၃

စဉ်	မြို့နယ်/မြို့	အုပ်ချုပ်ရေး	ပညာရေး	ပြန်ဆက်	ဘုန်းကြီးကျောင်း	အခြား	ပေါင်း
၁၄	မြင်းမထိအုပ်စု		၇				
၁၅	လမိုင်းအုပ်စု		၅	၁			
၁၆	နန်းတိုင်းအုပ်စု		၁၀			၁	
၁၇	နန်းနိုင်အုပ်စု		၅				
၁၈	တောင်ကွဲအုပ်စု		၄				
၁၉	တောင်လားအုပ်စု		၇		၂		
၂၀	ရေချိုအုပ်စု		၇				
၂၁	ပင်မှီအုပ်စု		၇				
၂၂	ငုတ်အုပ်စု		၈				
၂၃	ငုံးသုံအုပ်စု		၆	၁			
၂၄	နောင်ရဲအုပ်စု		၄	၁			
၂၅	သူရဲအုပ်စု		၇	၁	၁		
၂၆	ကမ္ဘားနီအုပ်စု	၁	၅		၅		
၂၇	သာမိုင်းခမ်းအုပ်စု		၅				
၂၈	လွယ်မောအုပ်စု		၁				
၂၉	လယ်ကြားအုပ်စု		၅				
၃၀	သီခေါင်အုပ်စု		၆			၂	
၃၁	ဟဲဟိုးအုပ်စု	၁	၁၁				
၃၂	ဘော်နင်းအုပ်စု		၁၈		၁		
၃၃	ဘော်ဆိုင်းအုပ်စု		၁၇			၁	
၃၄	ကျောက်ထပ်အုပ်စု	၁	၈		၁၂		
၃၅	ပဲရင်းတောင်အုပ်စု		၄				
	အောင်ပန်းမြို့	၁	၁၂	-	၂	၄	
၃၆	(၁)အောင်ပန်း		၁				

စဉ်	မြို့နယ်/မြို့	အုပ်ချုပ်ရေး	ပညာရေး	ပြန်ဆက်	ဘုန်းကြီးကျောင်း	အခြား	ပေါင်း
၃၇	(၃)အောင်ပန်း	၁	၂				
၃၈	ညောင်ပင်ထောင်		၂				
၃၉	မင်္ဂလာရပ်ကွက်		၂				
၄၀	ရွာသစ်ရပ်ကွက်		၁		၂	၃	
၄၁	ရွာငုံစုရပ်ကွက်		၁				
၄၂	မြို့ဟောင်းရပ်ကွက်		၁				
၄၃	မိုးကောင်းရပ်ကွက်		၁			၁	
၄၄	လှည်းရိုးရပ်		၁				
	မြို့နယ်ချုပ်	၇	၁၉၄	၆	၂၂	၁၁	

ကျန်းမာရေးကဏ္ဍ

၄၃။ ကလေးမြို့နယ်၏ ကျန်းမာရေးကဏ္ဍ အခြေအနေမှာ အောက်ပါ အတိုင်း ဖြစ်ပါသည်-

(က) ဆေးရုံများ

စဉ်	ဆေးရုံအမည်	အစိုးရ/ ပုဂ္ဂလိက	ကုတင်ဆံ့ အရေအတွက်
၁	ကလေးပြည်သူ့ဆေးရုံ	အစိုးရ	၁၀၀
၂	အောင်ပန်းတိုက်နယ်ဆေးရုံ	အစိုးရ	၁၆
၃	ဟဲဟိုးတိုက်နယ်ဆေးရုံ	အစိုးရ	၁၆
၃၄	ဘော်ဆိုင်းတိုက်နယ်ဆေးရုံ	အစိုးရ	၁၆
	မြို့နယ်ချုပ်		၁၄၈

၉၅

(ခ) ဆေးပေးခန်းများ

စဉ်	ဆေးပေးခန်း အမည်	အစိုးရ/ ပုဂ္ဂလိက	ကုသသည့် ရောဂါအမျိုးအစား
၁	ဒေါက်တာလှလှအေး	ပုဂ္ဂလိက	အထွေထွေကုဆေးခန်း
၂	ဒေါက်တာခင်ခင်မြင့်	ပုဂ္ဂလိက	အထွေထွေကုဆေးခန်း
၃	ဒေါက်တာစောမြတ်သစ္စာ	ပုဂ္ဂလိက	အထွေထွေကုဆေးခန်း
၄	ဒေါက်တာသန်းနု	ပုဂ္ဂလိက	အထွေထွေကုဆေးခန်း
၅	ဒေါက်တာမရွှေခိုင်	ပုဂ္ဂလိက	အထွေထွေကုဆေးခန်း
၆	ဒေါက်တာခင်မောင်ဝင်း	ပုဂ္ဂလိက	အထွေထွေကုဆေးခန်း
၇	ဒေါက်တာကျော်စိုးမင်း	ပုဂ္ဂလိက	သွားဆေးကုခန်း
၈	ဒေါက်တာညွန့်ညွန့်ဌေး	ပုဂ္ဂလိက	အထွေထွေကုဆေးခန်း
၉	ဒေါက်တာခင်မောင်တင့်	ပုဂ္ဂလိက	အထွေထွေကုဆေးခန်း
၁၀	ဒေါက်တာကျော်ဇေယျာလင်း	ပုဂ္ဂလိက	သွားဆေးခန်း
၁၁	ဒေါက်တာစုသန္တာနိုင်	ပုဂ္ဂလိက	အထွေထွေကုဆေးခန်း
၁၂	ဒေါ်ရီရီအေး	ပုဂ္ဂလိက	ခါတ်ခွဲခန်းလုပ်ငန်း
၁၃	ဒေါ်သိမ့်ယဉ်ယဉ်ဖြိုး	ပုဂ္ဂလိက	အထွေထွေကုဆေးခန်း
၁၄	ဒေါ်သိမ့်ယဉ်ယဉ်ဖြိုး	ပုဂ္ဂလိက	အထွေထွေကုဆေးခန်း
၁၅	ဒေါက်တာစိုးမြတ်ကျော်	ပုဂ္ဂလိက	အထွေထွေကုဆေးခန်း
၁၆	ဒေါက်တာစန္ဒာကျော်	ပုဂ္ဂလိက	အထွေထွေကုဆေးခန်း
၁၇	ဒေါ်ပပဝင်းသစ်	ပုဂ္ဂလိက	မျက်စိဆေးခန်း
၁၈	ဒေါက်တာအောင်အောင်စိုး	ပုဂ္ဂလိက	သွားဆေးခန်း

(ဂ) ကျေးလက်ကျန်းမာရေးဌာနနှင့်ဌာနခွဲ

စဉ်	ကျေးလက်ကျန်းမာရေးဌာနအမည်	ကျေးလက်ကျန်းမာရေးဌာနခွဲအမည်	မှတ်ချက်
၁	အောင်ပန်းတိုက်နယ်ကျန်းမာရေးဌာန	တောင်နီကျေးလက်ကျန်းမာရေးဌာနခွဲ	
		မြေခြားကျေးလက်ကျန်းမာရေးဌာနခွဲ	
		လွယ်မောကျေးလက်ကျန်းမာရေးဌာနခွဲ	
၂	ဟဲဟိုးတိုက်နယ်ကျန်းမာရေးဌာန	ညောင်ခါးရှည်ကျေးလက်က/မဌာနခွဲ	
		အင်းခေါင်းကျေးလက်ကျန်းမာရေးဌာနခွဲ	
		ချောင်နီပေါက်(မ)ကျေးလက်က/မဌာနခွဲ	
၃	နန်းတိုင်းကျေးလက်ကျန်းမာရေးဌာန	ဈေးကုန်းကျေးလက်က/မဌာနခွဲ	
		တောင်ကွဲကျေးလက်ကျန်းမာရေးဌာနခွဲ	
		နန်းပန်တက်ကျေးလက်ကျန်းမာရေးဌာနခွဲ	
		ရွှေမင်းဖုန်းကျေးလက်က/မဌာနခွဲ	
		မြင်းက(ပေါ်)ကျေးလက်က/မဌာနခွဲ	
		ဝက်ဖြူရေကျေးလက်က/မဌာနခွဲ	
		လမိုင်းကျေးလက်က/မဌာနခွဲ	
၄	ပင်မှီကျေးလက်ကျန်းမာရေးဌာန	ရေချိုကျေးလက်က/မဌာနခွဲ	
		ငုံးသုံကျေးလက်က/မဌာနခွဲ	
		ထီသိမ်ကျေးလက်က/မဌာနခွဲ	
		ကုန်းလှကျေးလက်က/မဌာနခွဲ	
		ငုတ်ကျေးလက်က/မဌာနခွဲ	
၅	ဘော်ဆိုင်းကျေးလက်ကျန်းမာရေးဌာန	ကျောက်ထပ်ကျေးလက်က/မဌာနခွဲ	
		သဲကုန်းကျေးလက်က/မဌာနခွဲ	

စဉ်	ကျေးလက်ကျန်းမာရေးဌာနအမည်	ကျေးလက်ကျန်းမာရေးဌာနခွဲအမည်	မှတ်ချက်
		ဖူးရဲကျေးလက် က/မဌာနခွဲ	
		စိစက်ကျေးလက် က/မဌာနခွဲ	
၆	သရက်ပုကျေးလက်ကျန်းမာရေးဌာန	ကမ္ဘာနီကျေးလက် က/မဌာနခွဲ	
		ကုန်းလွင်ကျေးလက် က/ဌာနခွဲ	
		ပဲရင်းတောင်ကျေးလက် က/မဌာနခွဲ	
		မြက်ဆက်ကျေးလက်က/မဌာနခွဲ	
၇	ကလေးမိခင်နှင့်ကလေး ကျန်းမာရေးဌာန		
၈	အောင်ပန်းမိခင်နှင့်ကလေး က/မဌာန		

(ဃ) ကျန်းမာရေးစောင့်ရှောက်မှု

စဉ်	မြို့နယ်/မြို့	လူဦးရေ	ဆရာဝန်မှ ကျန်းမာရေး စောင့်ရှောက်မှု နှုန်း		သူနာပြုမှ ကျန်းမာရေးစေ ဝာင့်ရှောက်မှု နှုန်း		လက်ထောက် ကျန်းမာရေးမှူးမှ ကျန်းမာရေး စောင့်ရှောက်မှုနှုန်း	
			ဆရာဝန် ဦးရေ	ဆရာဝန် နှင့် လူဦးရေ အချိုး	သူနာပြု ဦးရေ	သူနာပြု နှင့် လူဦးရေ အချိုး	လ/ထ ကျန်းမာ ရေးမှူး ဦးရေ	လ/ထ ကျန်းမာ ရေးမှူး နှင့် လူဦးရေ အချိုး
၁	ကလေးမြို့နယ်	၁၃၇၅၆၀	၂၁	၁:၆၅၅၀	၆၁	၁:၁၉၃၇	၆	၁:၂၉၄၁၉
၂	အောင်ပန်းမြို့	၃၈၉၅၆	၂	၁:၁၉၄၇၈	၆	၁:၆၄၉၂	-	-
	မြို့နယ်ချုပ်	၁၇၆၅၁၆	၂၃	၁:၇၆၇၅	၆၇	၁:၂၆၃၅	၆	၁:၂၉၄၁၉

(င) ဒေသတွင်းအများဆုံးဖြစ်တတ်သောရောဂါများ

စဉ်	မြို့နယ်/မြို့	ရောဂါအမျိုးအစား									
		ငှက်ဖျား		ဝမ်းလျှော		တီဘီ		ဝမ်းကိုက်		အသည်းရောင်	
		ဖြစ်	ဆေး	ဖြစ်	ဆေး	ဖြစ်	ဆေး	ဖြစ်	ဆေး	ဖြစ်	ဆေး
၁	ကလေးမြို့နယ်	၆	-	၆၂၀	-	၁၂၂	၁၂	၁၃၃	-	၈	-
၂	အောင်ပန်းမြို့	-	-	၁၅၉	-	၈၆	၇	၅	-	၁၃	-
	မြို့နယ်ချုပ်	၆	-	၈၇၉	-	၂၀၈	၁၉	၁၃၈	-	၂၁	-

(စ) HIV/AIDS -ရောဂါဖြစ်ပွားမှု/ဆေးဆုံးမူဦးရေ

စဉ်	မြို့နယ်/မြို့	၂၀၁၆-၂၀၁၇		၂၀၁၇-၂၀၁၈	
		ဖြစ်	ဆေး	ဖြစ်	ဆေး
၁	ကလေးမြို့				
၂	အောင်ပန်းမြို့				
	မြို့နယ်ချုပ်	၂၆	၂	၉၆	၅

(ဆ) ကျန်းမာရေးဆိုင်ရာညွှန်းကိန်းများ

စဉ်	မြို့နယ်/မြို့	မိခင်ဦးရေ	ကလေးဦးရေ	လူ(၁၀၀၀)လျှင်			
				မွေးနှုန်း	မိခင်သေနှုန်း	မေးကင်းစကလေးသေနှုန်း	ကိုယ်ဝန်ပြုကုန်နှုန်း
၁	ကလေးမြို့နယ်	၂၈၅၈	၂၇၉၉	၂၀.၃	၀.၀၀၇	၃.၂	၁၂.၆
၂	အောင်ပန်းမြို့	၇၅၉	၇၆၅	၁၉.၆	၀.၀၅	၁.၃	၂၉
	မြို့နယ်ချုပ်	၃၆၁၇	၃၅၆၄	၂၀.၂	၀.၀၁၂	၂.၈	၁၆.၂

၉၉

(ဇ) ကျန်းမာရေးအတွက် အစိုးရအသုံးစရိတ်

ကျပ်သိန်းပေါင်း

စဉ်	လျာထားငွေ	ခွဲဝေချထားငွေ	သုံးစွဲငွေ	ပြန်အပ်ငွေ
၁	၇၉၁၂၈၀၁၉၀	၇၉၁၂၈၀၁၉၀	၇၉၁၂၇၇၃၁၇	၂၈၇၃
မြို့နယ်ချုပ်	၇၉၁၂၈၀၁၉၀	၇၉၁၂၈၀၁၉၀	၇၉၁၂၇၇၃၁၇	၂၈၇၃

လူမှုရေးအသင်းအဖွဲ့များ

၄၄။ ကလောမြို့နယ်ရှိ လူမှုရေးအသင်းအဖွဲ့ဆိုင်ရာ အချက်အလက်များမှာ တစ်ဖက်ပါအတိုင်းဖြစ်ပါသည်-

(က) INGO

စဉ်	INGO အမည်	ရုံး/ရုံးခွဲတည်နေရာ	ဆောင်ရွက်သည့် လုပ်ငန်း
၁	အသေးစားငွေကြေး ဝန်ဆောင်မှုလုပ်ငန်းစီမံကိန်း	အမှတ် (၄) ရပ်ကွက် ကလောမြို့	အသေးစားချေးငွေလုပ်ငန်း
၂	အင်းလေးကန်စီမံကိန်းစီမံရေး	အမှတ်(၇) ရပ်ကွက်	သစ်တောထိန်းသိမ်းခြင်း
၃	Hana ငွေကြေး ဝန်ဆောင်မှု လုပ်ငန်းစီမံကိန်း	ညောင်ပင်ထောင် ရပ်ကွက်၊အောင်ပန်းမြို့	ချေးငွေလုပ်ငန်း
၄	မြတ်ကျွန်းသာ	လှည်းရိုးရပ်ကွက် အောင်ပန်းမြို့	အသေးစားချေးငွေလုပ်ငန်း

(ခ) NGO (ဦးရေ)

စဉ်	မြို့နယ်/မြို့	အမျိုးသမီး ရောဂါ	မိခင်နှင့်ကလေး အသင်း	စစ်မှုထမ်း ဟောင်း	ကြက်ခြေနီ	အရန်မီးသတ်
	ကလေးမြို့	၅၂၃၀	၂၉၀၇	၁၄၇	၄၃၉	၅၉၈
၁	(၁)ကလေး	၈၀၀	၂၅၅	-	၁၂	၁၁
၂	(၂)ကလေး	၄၅၀	၂၉၅	၂	၁၅	၃၃
၃	(၃)ကလေး	၅၈၀	၇၀၈	၅	၈၀	၉
၄	(၄)ကလေး	၅၃၀	၃၁၃	၆	၁၁	၁၅
၅	(၅)ကလေး	၃၀၀	၂၃၀	-	၂	၁၁
၆	(၆)ကလေး	၅၀၀	၂၇၁	၅	၇	၁၁
၇	(၇)ကလေး	၇၇၀	၄၀၀	-	၁၀	၅
၈	(၈)ကလေး	၄၉၀	၂၂၁	၅	၅၁	၂၇
၉	(၉)ကလေး	၂၅၀	၁၉၁	၇	၅၅	၁၁
၁၀	(၁၀)ကလေး	၃၆၀	၂၄၄	၅	၁၆	၁၁
၁၁	(၁၁)ကလေး	၂၀၀	၇၉	၆	၉	၁၁
	ကျေးရွာအုပ်စု	၂၄၅၅၇	၄၅၀၇	၁၀၆	၁၇၁	၄၅၈
၁၂	လမိုင်းအုပ်စု	၁၀၀၀	၁၃၅	-	၁	၁၁
၁၃	နန်းနိုင်အုပ်စု	၅၇၅	၅၅	-	-	၁၅
၁၄	လွယ်အံအုပ်စု	၇၃၀	၁၆၆	-	၇	၅
၁၅	မြင်းမထီအုပ်စု	၉၆၅	၂၂၀	၁	၁	၁၀
၁၆	တောင်လားအုပ်စု	၅၅၀	၁၄၅	၅၀	၂၀	၂၅
၁၇	တောင်ကွဲအုပ်စု	၉၀၀	၁၇၈	-	-	-

စဉ်	မြို့နယ်/မြို့	အမျိုးသမီး ရေးရာ	မိခင်နှင့်ကလေး အသင်း	စစ်မှုထမ်း ဟောင်း	ကြက်ခြေနီ	အရေနိမ့်သတ်
၁၈	ဝက်ဖြူရေအုပ်စု	၅၀၀	၁၄၀	-	၁	၃၅
၁၉	ရွှေမင်းဖုန်းအုပ်စု	၉၅၀	၆၆	-	-	၅
၂၀	နန်းတိုင်းအုပ်စု	၉၇၀	၂၃၃	-	-	-
၂၁	ကမ္ဘားနီအုပ်စု	၉၀၀	၂၀၁	-	-	၁၅
၂၂	ရေချိုအုပ်စု	၄၀၀	၂၇၉	၅	၆၀	၅၀
၂၃	နောင်ရဲအုပ်စု	၁၁၃၀	၁၄၈	-	-	-
၂၄	သူရဲအုပ်စု	၈၀၀	၁၄၇	-	-	၂၀
၂၅	ပင်မိုအုပ်စု	၉၆၀	၁၇၀	-	၄	၃၀
၂၆	လယ်ကြားအုပ်စု	၈၉၀	၇၀	-	၁	-
၂၇	သာမိုင်းခမ်းအုပ်စု	၁၁၅၀	၂၁၆	၇	-	၉
၂၈	လွယ်မောအုပ်စု	၉၈၀	၁၅၀	-	-	-
၂၉	ငုတ်အုပ်စု	၈၆၀	၁၃၉	-	-	၁၆
၃၀	ငုံးသုံအုပ်စု	၄၅၀	၁၂၀	-	-	၁၂
၃၁	ဟံဟိုအုပ်စု	၃၀၈၇	၁၂၉	၂၅	၁၅	၁၀၅
၃၂	သီခေါင်အုပ်စု	၁၁၂၀	၁၇၀	၁၈	၅၇	၂၃
၃၃	ကျောက်ထပ်အုပ်စု	၉၄၀	၃၅၀	-	-	၄၅
၃၄	ဘော်ဆိုင်းအုပ်စု	၁၆၀၀	၆၅၀	-	-	၁၅
၃၅	ဘော်နင်းအုပ်စု	၁၇၀၀	၇၀	-	၄	၁၀
၃၆	ပဲရင်းတောင်အုပ်စု	၅၀၀	၁၆၀	-	-	၂
	အောင်ပန်းမြို့	၇၈၄၀	၂၃၂၃	၄၈	၄၃	၁၇၉
၃၇	ညောင်ပင်ထောင်	၁၁၀၀	၂၄၀	၁၀	၁၄	၂၁
၃၈	လှည်းရိုးရပ်ကွက်	၉၀၀	၂၄၉	၅	၄	၅

စဉ်	မြို့နယ်/မြို့	အမျိုးသမီး ရေးရာ	ပို့ခင်နှင့်ကလေး အသင်း	စစ်မှုထမ်း ဟောင်း	ဩဂျန်	အရန်မီးသတ်
၃၉	ရွာငံစုရပ်ကွက်	၇၀၀	၂၁၆	၆	၅	၁၀
၄၀	(၁)အောင်ပန်း	၂၀၀	၁၂၆	၂	-	၁၀
၄၁	(၂)အောင်ပန်း	၃၀၀	၁၉၂	-	-	၅
၄၂	မိုးကောင်းရပ်ကွက်	၅၁၀	၁၉၂	၅	၅	၅
၄၃	(၃)အောင်ပန်း	၁၅၀	၆၀	၅	၂၃	၅၀
၄၄	(၄)အောင်ပန်း	၄၅၀	၁၉၈	၅	-	၁၂
၄၅	လက်မပင်ရပ်ကွက်	၄၅၀	၂၆၀	၂	၅	၅
၄၆	မြို့ဟောင်းရပ်ကွက်	၁၄၀၀	၁၈၁	၃	၇	၁၆
၄၇	မင်္ဂလာရပ်ကွက်	၉၈၀	၂၄၆	၂	၂၅	၃၀
၄၈	ရွာသစ်ရပ်ကွက်	၇၀၀	၁၆၃	၃	၃၅	၁၀
	မြို့နယ်ချုပ်	၃၇၆၂၇	၉၇၃၇	၁၉၅	၄၆၂	၇၇၇

(ဂ) အသင်းအဖွဲ့များ

စဉ်	အသင်းအဖွဲ့အမည်	ရုံး/ရုံးခွဲ တည်နေရာ	မှတ်ပုံတင် အမှတ်	ဆောင်ရွက်သည့် လုပ်ငန်း
၁	ပြည်ကြီးခင်အသင်း	ညောင်ပင် ထောင် ရပ်ကွက် အောင်ပန်းမြို့	၁/ပြည်တွင်း ၀၃၂၈	အိပ်အိုင်ဗွီ/အေ အိုင်ဒီအက်စ်ဝေဒနာရှင် များအားစောင့်ရှောက်ခြင်း
၂	အဖြူရောင်ပရဟိတ အသင်း	ရပ်ကွက်(၈) ကလေးမြို့	၆/ ကလေး/ ၀၀၁	ပြည်သူ့အကျိုးပြု ကျန်းမာရေးလုပ်ငန်း များဆောင်ရွက်ခြင်း
၃	ဘော်ဆိုင်ဒေသ ဖွံ့ဖြိုးရေးအသင်း	ကံသာရပ် ဘော်ဆိုင် အုပ်စု	၆/ကလေး/ ၀၀၂	ပညာရေး၊ကျန်းမာရေး လူမှုရေးလုပ်ငန်းများ ဆောင်ရွက်ခြင်း
၄	မေတ္တာရပ်ဝန်း ပရဟိတအဖွဲ့	မိုးကောင်း ရပ်ကွက်၊ အောင်ပန်းမြို့	၆/ကလေး/ ၀၀၃	သက်ကြီးရွယ်အိုများ အားကူညီစောင့်ရှောက် ခြင်း

၁၀၃

၅	ပအိုဝ်စာပေနှင့်ယဉ်ကျေးမှုအသင်း	သာခိုင်းခမ်းကျေးရွာ	၁/ပြည်တွင်း/ ၀၂၉၁	ပအိုဝ်တိုင်းရင်းသားအမျိုးသားများဖွံ့ဖြိုးတိုးတက်ရေးအကျိုးဆောင်ရွက်ရန်
၆	ဓနုစာပေယဉ်ကျေးမှုနှင့်ဒေသဖွံ့ဖြိုးရေးအသင်း	ရွာငှစု ရပ်ကွက်အောင်ပန်းမြို့	၆/ကလေး/ ၀၀၄	ဓနုစာပေနှင့်ယဉ်ကျေးမှုအားပြန်လည်ဖော်ထုတ်ခြင်း
၇	ရွှေမြေကြီးကိုယ့်အားကိုယ်ကိုးဒေသဖွံ့ဖြိုးရေးအသင်း	သာခိုင်းခမ်းရွာ	၂/ရမ်း/၀၃၃	-
၈	ဓမ္မယာန-မဇ္ဈိမယာနအဖွဲ့ခွဲ	ရပ်ကွက်(၁၀)ကလေးမြို့	၁/ပြည်တွင်း/ ၀၇၅၆	ဆင်းရဲနွမ်းပါးသောကလေးသူငယ်များအားဘက်စုံပညာရေးထောက်ပံ့ပေးရန်
၉	တောင်ရိုးတိုင်းရင်းသားစာပေ/ယဉ်ကျေးမှုအသင်း	ရပ်ကွက်(၆)ကလေးမြို့	လျှောက်ထားဆဲ	တောင်ရိုးတိုင်းရင်းသားများစာပေနှင့်ယဉ်ကျေးမှုများအခွန်ရှည်စွာတည်တံ့ခိုင်မြဲရေးနှင့် တောင်ရိုးလူမျိုးများသမိုင်းတွင်ကျန်ရစ်စေခြင်း
၁၀	ကလေးဒေသဖွံ့ဖြိုးရေးအသင်း	ရပ်ကွက်(၆)ကလေးမြို့	လျှောက်ထားဆဲ	-
၁၁	ဖြူစင်မေတ္တာပရဟိတအသင်း	ရပ်ကွက်(၈)ကလေးမြို့	၁/ပြည်တွင်း/ ၀၆၁၇	မျိုးဆက်သစ်ကလေးငယ်များလူမှုရေး၊ ဘာသာရေးရပ်ရွာကိစ္စရပ်များတွင် ပါဝင်ဆောင်ရွက်တတ်စေရန်

အားကစားနှင့်ဖျော်ဖြေရေးလုပ်ငန်းများ

၄၅။ ကလောမြို့နယ်ရှိ အားကစားနှင့်ဖျော်ဖြေရေးလုပ်ငန်းများ ဆိုင်ရာအချက်အလက်များမှာ အောက်ပါအတိုင်းဖြစ်ပါသည်-

စဉ်	မြို့နယ်/မြို့	အားကစားကွင်း						ဖျော်ဖြေရေး		
		ဘောလုံး	ဘောလီဘော	ဘတ်စကက်	တင်းနစ်	ဂေါက်	အခြား	ရုပ်ရှင်ရုံ	ပန်းခြံ	အခြား
၁	ကလောမြို့	၁	-	၁	၁	၁	-	၁	၁	-
၂	အောင်ပန်းမြို့	၁	-	-	-	၁	-	၁	၁	-
	မြို့နယ်ချုပ်	၂	-	၁	၁	၂	-	၁	၂	-

အခန်း(၈)

ဘာသာရေးဆိုင်ရာအချက်အလက်များ

ဗုဒ္ဓဘာသာဆိုင်ရာအဆောက်အဦးများနှင့် သာသနာဝင်ပုဂ္ဂိုလ်များ

၄၆။ ကလောမြို့နယ်ရှိ ဗုဒ္ဓဘာသာဆိုင်ရာအဆောက်အဦးများနှင့်သာသနာဝင်ပုဂ္ဂိုလ်များဆိုင်ရာအချက်အလက်များအောက်ပါအတိုင်းဖော်ပြအပ်ပါသည်-

(က) သာသနိကအဆောက်အဦများ

စဉ်	မြို့နယ်/မြို့	ဘုရား	စေတီ	ပုထိုး	ဘုန်းကြီးကျောင်း	သီလရှင်ကျောင်း	ဓမ္မာရုံ
	ကလောမြို့နယ်	၃၁၂	၉၃၇	-	၁၈၆	၁၁	၁၂၇
၁	(၁)ကလော	-	၅	-	-	-	-

၁၀၅

၂	(၂)ကလော	-	-	-	၁	-	၁
စဉ်	မြို့နယ်/မြို့	ဘုရား	ဓေတီ	ပုထိုး	ဘုန်းကြီးကျောင်း	သီလရှင်ကျောင်း	မွှာရုံ
၃	(၃)ကလော	-	၄	-	၅	-	၁
၄	(၅)ကလော	-	၃၁	-	၁	-	၁
၅	(၆)ကလော	-	-	-	၁	-	၁
၆	(၇)ကလော	-	-	-	၃	-	၂
၇	(၈)ကလော	၅	၅	-	၄	၁	၂
၈	(၉)ကလော	၁	၃၆	-	၂	၁	၁
၉	(၁၀)ကလော	-	၆	-	၃	-	၄
၁၀	(၁၁)ကလော	-	၁	-	၁	-	၁
၁၁	လွယ်အံ့အုပ်စု	-	၇	-	၃	-	၃
၁၂	ဝက်ဖြူရေအုပ်စု	-	၄	-	၆	-	၅
၁၃	ရွှေမင်းဖုန်းအုပ်စု	၂	၂	-	၆	-	-
၁၄	မြင်းမထိအုပ်စု	-	၂၀	-	၇	-	၆
၁၅	လမိုင်းအုပ်စု	-	၁၁	-	၃	၁	၃
၁၆	နန်းတိုင်းအုပ်စု	-	-	-	၇	-	၁
၁၇	နန်းနိုင်အုပ်စု	၅	၅	-	၄	-	၄
၁၈	တောင်ကွဲအုပ်စု	၁၆	၂၀	-	၃	-	၂
၁၉	တောင်လားအုပ်စု	၄၀	၉၀	-	၈	-	၃
၂၀	ရေချိုအုပ်စု	၄	၃	-	၆	-	၆
၂၁	ပင်မိုအုပ်စု	-	၃	-	၅	-	၂
၂၂	ငုတ်အုပ်စု	၅	၅	-	၇	-	၂
၂၃	ငုံးသုံအုပ်စု	-	၁	-	၂	-	၆
၂၄	နောင်ရဲအုပ်စု	၁၀	၁၅	-	၄	-	၄
၂၅	သူရဲအုပ်စု	-	၃	-	၇	-	၆
၂၆	သာမိုင်းခမ်းအုပ်စု	-	၁	-	၃	၁	၂

၁၀၆

စဉ်	မြို့နယ်/မြို့	ဘုရား	ဓေတီ	ပုထိုး	ဘုန်းကြီး ကျောင်း	သီလရှင် ကျောင်း	ဓမ္မာရုံ
၂၇	ကမ္ဘားနီအုပ်စု	-	၄၃	-	၅	-	၅
၂၈	လွယ်မောအုပ်စု	၂၀	၁၀	-	၃	၂	၃
၂၉	လယ်ကြားအုပ်စု	-	၁၆	-	၄	-	၃
၃၀	သီခေါင်အုပ်စု	၃၅	၆၀	-	၁၀	၁	၈
၃၁	ဟဲဟိုအုပ်စု	၁၁၇	၅၂	-	၁၇	၄	၁၆
၃၂	ဘော်နင်းအုပ်စု	၅၀	၁၄၀	-	၁၄	-	၁၄
၃၃	ပဲရင်းတောင်	၁	၂	-	၄	-	၁
၃၄	ကျောက်ထပ်အုပ်စု	-	၂၀	-	၁၂	-	၈
၃၅	ဘော်ဆိုင်းအုပ်စု	၁	၄	-	၁၃	-	-
	အောင်ပန်းမြို့	၂	၃၅	-	၁၀	-	၆
၃၆	(၃)အောင်ပန်း	၁	၈	-	၂	-	-
၃၇	ညောင်ပင်ထောင်	-	-	-	၂	-	၂
၃၈	မင်္ဂလာရပ်ကွက်	၁	-	-	-	-	-
၃၉	ရွာသစ်ရပ်ကွက်	-	၂	-	၂	-	၁
၄၀	မြို့ဟောင်း	-	၇	-	၂	-	၂
၄၁	မိုးကောင်း	-	၁၈	-	၁	-	၁
၄၂	လှည်းရိုး	-	-	-	၁	-	-
	မြို့နယ်ချုပ်	၃၁၄	၁၀၉၉	-	၁၉၆	၁၁	၁၃၃

(ခ) ရဟန်း၊ သာမဏေနှင့်သီလရှင်များ

စဉ်	မြို့နယ်/မြို့	ရဟန်း	သာမဏေ	သီလရှင်
	ကလေးမြို့နယ်	၇၆၄	၁၃၇၉	၁၁၁
၁	(၁)ကလေး	၁၈	၂၁	-
၂	(၂)ကလေး	၁	၃၈	၂၁
၃	(၃)ကလေး	၃၀	၂၈	၂၃
၄	(၅)ကလေး	၁၈	၆၀	-
၅	(၆)ကလေး	၁၇	၃	-
၆	(၇)ကလေး	၂၉	၆၀	-

၁၀၇

စဉ်	မြို့နယ်/မြို့	ရဟန်း	သာမဏေ	သီလရှင်
၇	(၈)ကလေး	၂၈	၉	-
၈	(၉)ကလေး	၉	၁	-
၉	(၁၀)ကလေး	၁၇	၆၇	၃
၁၀	(၁၁)ကလေး	၄	၁	-
၁၁	လွယ်အံ့အုပ်စု	၂၂	၆၉	-
၁၂	ဝက်ဖြူရေအုပ်စု	၁၈	၂၃	-
၁၃	ရွှေမင်းဖုန်းအုပ်စု	၁၄	၅၀	-
၁၄	မြင်းမထိအုပ်စု	၁၉	၃၃	-
၁၅	လမိုင်းအုပ်စု	၁၃	၅	-
၁၆	နန်းတိုင်းအုပ်စု	၃၅	၃၇	-
၁၇	နန်းနိုင်အုပ်စု	၁၆	၃၇	-
၁၈	တောင်ကွဲအုပ်စု	၁၅	၂၀	-
၁၉	တောင်လားအုပ်စု	၂၅	၃၅	-
၂၀	ရေချိုအုပ်စု	၉	၆	-
၂၁	ပင်မှီအုပ်စု	၅	၉	-
၂၂	ငှက်အုပ်စု	၁၀	၁၀၇	-
၂၃	ငုံးသုံအုပ်စု	၆	၁၃	-
၂၄	နောင်ရဲအုပ်စု	၁၀	၁၀၄	-
၂၅	သူရဲအုပ်စု	၁၇	၂၂	၄
၂၆	သာမိုင်းခမ်းအုပ်စု	၁၈	၃	၂
၂၇	ကမ္ဘာနီအုပ်စု	၄၇	၆၆	-
၂၈	လွယ်မောအုပ်စု	၁၃	၂၀	၅၂
၂၉	လယ်ကြားအုပ်စု	၄	၁၂	-
၃၀	သီခေါင်အုပ်စု	၂၃	၆၉	၁
၃၁	ဟဲဟိုအုပ်စု	၁၁၃	၁၄၆	၆
၃၂	ဘော်နင်းအုပ်စု	၄၀	၁၀၃	-
၃၃	ပဲရင်းတောင်	၁၅	၁၉	-
၃၄	ကျောက်ထပ်အုပ်စု	၂၉	၁၆	-
၃၅	ဘော်ဆိုင်းအုပ်စု	၅၂	၆၇	-
	အောင်ပန်းမြို့	၁၈၀	၆၀၀	၁၁
၃၆	(၃)အောင်ပန်း	၆၉	၃၄၁	-
၃၇	ညောင်ပင်ထောင်	၂၄	၁၁	၆
၃၈	ရွာသစ်ရပ်ကွက်	၂၉	၁၆	၂

၁၀၈

စဉ်	မြို့နယ်/မြို့	ရဟန်း	သာမဏေ	သီလရှင်
၃၉	မြို့ဟောင်း	၂၁	၈၀	၃
၄၀	မိုးကောင်း	၂၄	၉၂	-
၄၁	လှည်းရိုး	၁၃	၆၀	-
	မြို့နယ်ချုပ်	၉၄၄	၁၉၇၉	၁၂၂

(ဂ) ထင်ရှားသည့် ဘုရားစေတီနှင့်ပုထိုးများ

စဉ်	မြို့နယ်/မြို့	ဘုရားစေတီ၊ပုထိုးအမည်	တည်နေရာ
၁	ကလေးမြို့	မြင်းမထိသဘာဝလိုဏ်ဂူဘုရား	မြင်းမထိကျေးရွာအုပ်စု
၂	။	ရွှေဥမင်လိုဏ်ဂူ	ရပ်ကွက်(၉)၊ ကလေးမြို့
၃	အောင်ပန်းမြို့	ရွှေပန်းတောင်ဆုတောင်းပြည့်စေတီ	ရပ်ကွက်(၃)၊အောင်ပန်း

(ဃ) ထင်ရှားသည့်ဘုန်းတော်ကြီးကျောင်းများ

စဉ်	မြို့နယ်/မြို့	ဘုန်းကြီးကျောင်းအမည်	ဆရာတော်ဘွဲ့အမည်	တည်နေရာ
	ကလေးမြို့နယ်			
၁		နီးဘုရားကျောင်း	ဘဒ္ဒန္တကုသလ	ရပ်ကွက်(၈) ကလေး
၂		မြို့မကျောင်း	ဦးကုသလ	ရပ်ကွက်(၅) ကလေး
၃		သိမ်တောင်ကျောင်း	ဦးပရမနန္ဒ	ရပ်ကွက်(၁) ကလေး
	အောင်ပန်းမြို့			
၄		အောင်ချမ်းသာကျောင်း	ဦးဆန္ဒိတပညာဝံသ	ရပ်ကွက်(၃)၊ အောင်ပန်း
၅		ပျဉ်သာကျောင်း	ဦးနန္ဒသ ဇီရိ	ရပ်ကွက်(၃) အောင်ပန်း

စဉ်	မြို့နယ်/ မြို့	ဘုန်းကြီးကျောင်း အမည်	ဆရာတော်ဘွဲ့ အမည်	တည်နေရာ
၆		ပစ္ဆိမာရုံကျောင်း	ဦးကုဏ္ဍလ	ညောင်ပင်ထောင်
၇		မယ်ခိုတောင်ကျောင်း	ဦးအဂ္ဂဓမ္မ	ညောင်ပင်ထောင်၊
၈		မိုးကောင်းကျောင်း	ဘန္တန္တကောဝိဒ	မိုးကောင်း၊အောင်ပန်း
၉		အောင်စကြာကျောင်း	ဦးဉာဏိန္ဒ	မြို့ဟောင်း၊အောင်ပန်း
၁၀		မဟာဂန္ဓာရုံကျောင်း	ဦးဝါယာမ	မြို့ဟောင်း၊အောင်ပန်း
၁၁		ပစ္စုပ္ပန်ကျောင်း	ဦးပညာသီဟ	ရွာသစ်၊အောင်ပန်း
၁၂		သီရိမင်္ဂလာတပ်ဦးကျောင်း	ဘန္တန္တအရှင်သောမိန္ဒ	ရွာသစ်၊အောင်ပန်း
၁၃		လှည်းရိုးစာသင်တိုက်	ဦးအာသယုလ	လှည်းရိုး၊ အောင်ပန်း

အခြားဘာသာရေးအဆောက်အဦများ

၄၇။ ကလေးမြို့နယ်ရှိ အခြားဘာသာများနှင့်ဆိုင်သောအချက်အလက်များ အား တဖက်ပါအတိုင်းဖော်ပြအပ်ပါ သည်-

စဉ်	မြို့နယ်/မြို့	ခရစ်ယာန်		အစ္စလာမ်		ဟိန္ဒူ		တရုတ်	
		မြို့	ကျေး လက်	မြို့	ကျေး လက်	မြို့	ကျေး လက်	မြို့	ကျေး လက်
	ကလေးမြို့နယ်	၄	၂	၁	၁	၄	၁	၁	-
၁	(၁)ကလေး	-	-	-	-	၁	-	-	-
၂	(၂)ကလေး	-	-	-	-	၁	-	-	-
၃	(၃)ကလေး	၁	-	-	-	-	-	-	-
၄	(၄)ကလေး	-	-	၁	-	၁	-	၁	-
၅	(၅)ကလေး	-	-	-	-	၁	-	-	-
၆	(၁၀)ကလေး	၃	-	-	-	-	-	-	-
၇	ဟံဟိုးအုပ်စု	-	၁	-	၁	-	၁	-	-
၈	သီခေါင်အုပ်စု	-	၁	-	-	-	-	-	-
	အောင်ပန်းမြို့	၆	-	၂	-	၂	-	၁	-
၉	(၁)အောင်ပန်း	-	-	၁	-	-	-	-	-
၁၀	(၃)အောင်ပန်း	-	-	၁	-	၁	-	-	-
၁၁	ညောင်ပင်ထောင်	၁	-	-	-	၁	-	-	-
၁၂	ရွာသစ်ရပ်ကွက်	၂	-	-	-	-	-	၁	-
၁၃	မြို့ဟောင်း	၃	-	-	-	-	-	-	-
	မြို့နယ်ချုပ်	၁၀	၂	၃	၁	၆	၁	၁	-

သမိုင်းဝင်ထင်ရှားသော အဆောက်အဦနှင့်နေရာများ

၄၈။ ကလောမြို့နယ်တွင်သမိုင်းဝင်ထင်ရှားသော အဆောက်အဦးနှင့်နေရာများ မှာ အောက်ပါ အတိုင်းဖြစ်ပါသည်-

စဉ်	မြို့နယ်/မြို့	သမိုင်းဝင် အဆောက်အဦ	တည်နေရာ	ယဉ်ကျေးမှု ဇုန်အမည်	တည်နေရာ
၁	ကလောမြို့နယ်	ဗထူးကျောက်တိုင်	ရပ်ကွက်(၄) အောင်ပန်း		

အခန်း(၉)

ကျေးလက်ဒေသဆိုင်ရာအချက်အလက်များ

ဒေသဖွံ့ဖြိုးရေးလုပ်ငန်းများဆောင်ရွက်နိုင်မှုအခြေအနေ

၄၉။ ကလောမြို့နယ်၏ ဒေသဖွံ့ဖြိုးရေးလုပ်ငန်းများ ဆောင်ရွက်မှုအခြေအနေမှာ အောက်ပါအတိုင်းဖြစ်ပါသည်-

(က) ကျေးလက်ဒေသဖွံ့ဖြိုးတိုးတက်ရေးဦးစီးဌာနမှ ဆောင်ရွက်သည့်လုပ်ငန်းများ (၂၀၁၇-၂၀၁၈)

(၁)မြို့-ကျေးလက်၊ကျေးရွာချင်းဆက်လမ်းများ

စဉ်	လမ်းအရေအတွက်	အရှည် (မိုင်-ဖာလုံ)	အမျိုးအစား									
			ကတ္တရာ		ကျောက်ချော		မြေသား		ဂံ	တွန့်ကရစ်		
			အရေအတွက်	မိုင်/ဖာလုံ	အရေအတွက်	မိုင်/ဖာလုံ	အရေအတွက်	မိုင်/ဖာလုံ		အရေအတွက်	မိုင်/ဖာလုံ	
၁	၂	၄	-	-	-	-	၂	၄				

(၂) တံတားများ

စဉ်	တံတား အမည်	အရှည် (ပေ)	အမျိုးအစား	ဆောက်လုပ်မှုပုံစံ	
				အသစ်	ပြင် ထိန်း
	မရှိပါ				

(၃) ဆောက်သုံးရေရရှိရေးလုပ်ငန်း

စဉ်	လုပ်ငန်းတည် နေရာ	အမျိုးအစားနှင့်အတိုင်းအတာ					အခြား	အကျိုးပြုအိမ်ခြေ
		အုတ်ကန်	ရေတွင်း	အဝီစိတွင်း	မြေသားကန်	စိမ့်စမ်း		
၁	ငုတ်အုပ်စု၊ ဆောင်းဝမ်း(နောက်)					၁		၄၉
၂	ငုတ်အုပ်စု၊မီးယမ်းစင်ကျေးရွာ	၁				၁		၇၂
၃	ဘော်နင်းအုပ်စု၊ မိုးမခကျေးရွာ					၁		၁၃၅
၄	ဘော်ဆိုင်းအုပ်စု၊ သာစည်ကျေးရွာ						၁	၇၃
၅	ဘော်ဆိုင်းအုပ်စု၊ ကျောက်ပေါက်ကျေးရွာ	၁						၇၂
၆	ဘော်ဆိုင်းအုပ်စု၊ ရွာသစ်ကျေးရွာ	၁						၉၇
၇	နောင်ရဲအုပ်စု၊ နောင်ရဲရွာမ	၁						၁၅၆
၈	ငုံးသုံအုပ်စု၊ ငုံးသုံကျေးရွာ						၁	၅၄
	စုစုပေါင်း	၄				၃	၂	၇၀၈

(၄) လျှပ်စစ်မီးလင်းရေးလုပ်ငန်း

စဉ်	လုပ်ငန်း တည်နေရာ	ဆောင်ရွက်သည့်နည်းလမ်း						အ ကျိုး ပြု အိမ် ခြေ
		မဟာ ဝါတ် အား	မီး စက်	နေ ရောင် ခြည်	လေ	ရေ အား	ဇီဝ	
	မြို့နယ် ချုပ်	-	-	-	-	-	-	-

(၅) မြစ်မီးရောင်ကျေးရွာစီမံကိန်းလုပ်ငန်း

စဉ်	ကျေးရွာအမည်	အိမ်ခြေ	အိမ်ထောင် စု	ခွင့်ပြုငွေ ကျပ်(သိန်း)
၁	ကျောက်ဆောင်မြေခြား	၂၃၉	၂၄၉	၃၀၀၀၀၀၀၀
၂	သစ်ယားပင်	၁၁၀	၁၂၀	၃၀၀၀၀၀၀၀
၃	ထင်းရှူးကုန်း	၁၀၄	၁၀၄	၃၀၀၀၀၀၀၀
၄	ဒွန်းရွာမ	၁၀၂	၁၀၂	၃၀၀၀၀၀၀၀
၅	နန်းအွန်ရွာမ	၁၀၆	၁၀၆	၃၀၀၀၀၀၀၀
၆	လမိုင်းရွာမ	၁၂၄	၁၂၄	၃၀၀၀၀၀၀၀
၇	မြင်းက	၁၆၂	၁၆၂	၃၀၀၀၀၀၀၀
၈	ကြေးကုန်း	၁၀၀	၁၀၀	၃၀၀၀၀၀၀၀
၉	ထင်းရှူးကုန်း	၁၀၃	၁၀၃	၃၀၀၀၀၀၀၀
၁၀	တောင်ပဲ့	၁၀၃	၁၀၃	၃၀၀၀၀၀၀၀
၁၁	ကုန်းလှ	၁၄၈	၁၅၈	၃၀၀၀၀၀၀၀
၁၂	နောင်စံဖူး	၁၂၄	၁၃၄	၃၀၀၀၀၀၀၀
၁၃	မြောက်မြေခြား	၁၃၃	၁၄၃	၃၀၀၀၀၀၀၀
၁၄	စကားအင်း	၁၁၄	၁၂၄	၃၀၀၀၀၀၀၀
၁၅	ကျောက်စု	၁၀၃	၁၁၃	၃၀၀၀၀၀၀၀
၁၆	ဝက်ဖြူရေ	၁၁၁	၁၂၁	၃၀၀၀၀၀၀၀
၁၇	စေတီကုန်း	၁၀၂	၁၀၂	၃၀၀၀၀၀၀၀

၁၁၃

၁၈	နောင်ရဲရွာမ	၁၆၀	၁၆၀	၃၀၀၀၀၀၀၀
၁၉	တောင်ခြေ	၇၆	၇၆	၃၀၀၀၀၀၀၀
၂၀	တောင်ပတ်	၁၀၈	၁၀၈	၃၀၀၀၀၀၀၀
၂၁	ပန်းဖယ်	၁၂၉	၁၂၉	၃၀၀၀၀၀၀၀
၂၂	ကမ္ဘာနီ(တောင်)	၁၇၀	၁၇၈	၃၀၀၀၀၀၀၀
၂၃	ဂနံ	၉၅	၉၅	၃၀၀၀၀၀၀၀
၂၄	ကျောင်းနောက်	၁၇၀	၁၇၂	၃၀၀၀၀၀၀၀
၂၅	ပေါက်	၁၉၆	၁၉၇	၃၀၀၀၀၀၀၀
၂၆	ကုန်းလွင်	၁၆၀	၁၉၃	၃၀၀၀၀၀၀၀
၂၇	ပင်မှီရွာမ	၁၀၆	၁၀၈	၃၀၀၀၀၀၀၀
၂၈	သစ်လှတောင်	၁၁၃	၁၂၃	၃၀၀၀၀၀၀၀
၂၉	ဆောင်းဘွဲ့	၂၀၄	၂၀၄	၃၀၀၀၀၀၀၀
၃၀	ဆားပြား/ဂနိုင်းယား	၁၀၅	၁၁၅	၃၀၀၀၀၀၀၀
၃၁	ဆူးပန်းအင်း	၁၉၅	၂၀၃	၃၀၀၀၀၀၀၀
၃၂	တောင်ပိုလှ(နောက်)	၉၇	၉၇	၃၀၀၀၀၀၀၀
၃၃	ရေဖြူကန်	၁၂၈	၁၂၈	၃၀၀၀၀၀၀၀
၃၄	သစ်အယ်တစ်	၁၀၅	၁၀၇	၃၀၀၀၀၀၀၀
၃၅	တင်ကြီးကြပ်	၁၀၀	၁၀၉	၃၀၀၀၀၀၀၀
၃၆	ပတ္တမြားပေါက်	၁၁၈	၁၂၅	၃၀၀၀၀၀၀၀
၃၇	ဥမင်	၁၀၉	၁၁၅	၃၀၀၀၀၀၀၀
၃၈	ရွာတော်	၁၁၁	၁၁၃	၃၀၀၀၀၀၀၀
မြို့ချုပ် ၃၈ ရွာ		၄၈၃၆	၅၀၃၄	၁၁၄၀၀၀၀၀၀၀

(၆) ကျေးလက်အိမ်ယာဖွံ့ဖြိုးရေးလုပ်ငန်း

စဉ်	ကျေးရွာ အမည်	ခွင့်ပြု အိမ်ခြေ	ပြီးစီး အိမ်ခြေ	ကုန်ကျငွေ ကျပ်(သန်း)
၁	လမိုင်းအုပ်စု ပင်ဇွေးရွာ ပညာရေး ဝန်ထမ်းအိမ်ယာ	၁	၁၀၀%	၅.၀

(၇) ကျေးလက်အိမ်သာလုပ်ငန်း

စဉ်	ကျေးရွာအမည်	ခွင့်ပြုလုံးရေ	ပြီးစီးလုံးရေ	ကုန်ကျငွေကျပ် (သိန်း)
	-	-	-	-

၂၀၁၇-၂၀၁၈ပြည်ထောင်စုလွှတ်တော်ရန်ပုံငွေကျပ်သိန်း (၁၀၀၀) ဖြင့် ဆောင်ရွက်ထားသော လုပ်ငန်း

စဉ်	လုပ်ငန်း အမည်	အရွယ်အစား / အရှည်	ကုန်ကျငွေ(ကျပ်သန်း)			မှတ်ချက်
			အစိုးရ	ပြည်သူ	ပေါင်း	
၁	ကလေးမြို့၊ ရပ်ကွက်(၁၀)၊ အထက(၂) ကျောင်းတွင် ရေစုကန်တည်ဆောက်ခြင်း	၁၂'x၈'x၅'	၂.၅	-	၂.၅	
၂	လွယ်အံအုပ်စု၊ မြင်းကကျေးရွာရေထွက်မှ ရေ ကန်အတွင်း ရေပိုက် သွယ်တန်းခြင်း	၁၃၀၀၀'	၃	-	၃	
၃	ပဲရင်းတောင်အုပ်စု၊ ပဲရင်းတောင်ကျေးရွာ အလက(ခွဲ)ကျောင်းအတွင်း ရေစုကန်အပိုင်း တည်ဆောက်ခြင်း	၁၇'၀'x၈'	၃.၆	-	၃.၆	
၄	ငုံးသုံအုပ်စု၊ ငုံးသုံကျေးရွာ၊ ရေလှောင်ကန်တည်ဆောက်ခြင်း	၁၅'x၂၀'x၈'	၃.၆၅	-	၃.၆၅	
၅	ပင်မိုအုပ်စု၊ ပင်ဇွေးကျေးရွာ၊ ရေလှောင်ကန်တည်ဆောက်ခြင်း	၁၅'x၂၀'x၈'	၃.၆၅	-	၃.၆၅	
၆	လမိုင်းအုပ်စု၊ ကုန်းနီကျေးရွာ၊ ရေလှောင်ကန် တည်ဆောက်ခြင်း	၁၅'x၁၅'x၈'	၃.၆	-	၃.၆	
၇	တော်နင်းအုပ်စု၊ အင်းမိုးကျေးရွာ၊ အင်းမိုးဘုန်းတော်ကြီးကျောင်းရေလှောင်ကန်တည်ဆောက်ခြင်း	၁၅'x၁၅'x၈'	၃.၆	-	၃.၆	
၈	တော်နင်းအုပ်စု၊ လက်မောင်းကွေး ကျေးရွာရေလှောင်ကန်တည် ဆောက် ခြင်း	၁၅'x၁၅'x၈'	၃.၆	-	၃.၆	
၉	ကလေးမြို့၊ ရပ်ကွက်(၁)၊ ရွှေမြန်မာမြောက်လမ်း၊ မြေသားလမ်းမှ ကျောက်ချောလမ်းခင်းခြင်း	၆၀၀'x၁၀'x၄'	၃.၅	-	၃.၅	
၁၀	ကလေးမြို့၊ ရပ်ကွက်(၁၁)နတ်စင် အထက်လမ်း၊ မြေသားလမ်းမှ ကျောက် ချောလမ်းခင်းခြင်း	၄၅၀'x၁၀'x၆'	၃.၅	-	၃.၅	
၁၁	ဝက်ဖြူရေအုပ်စု၊ ရေယောင်းမ ကျေးရွာရွာလယ်မြေသားလမ်းမှ ကျောက်ချောလမ်းခင်းခြင်း	၄၀၀'x၁၀'x၆''	၄.၀	-	၄.၀	

၁၁၅

စဉ်	လုပ်ငန်း အမည်	အရွယ် အစား / အရှည်	ကုန်ကျငွေ(ကျပ်သန်း)			မှတ်ချက်
			အစိုးရ	ပြည်သူ	ပေါင်း	
၁၂	နန်းနိုင်အုပ်စု၊ သာမိုင်းပေါက်ကျေးရွာ သာမိုင်းပေါက်-မြင်းက မြေသားလမ်းမှ ကျောက်ချောလမ်းခင်းခြင်း	၆၆၀' x၁၀'x၆'	၃.၃	-	၃.၃	
၁၃	မြင်းမထီအုပ်စု၊ တောင်ခြေကျေးရွာ စာသင်ကျောင်းလမ်းမြေသားလမ်းမှ ကျောက်ချောလမ်းခင်းခြင်း	၅၄၀' x ၁၂'x ၆'	၂.၈	-	၂.၈	
၁၄	လမိုင်းအုပ်စုပေါက်ကျေးရွာနန်းဩ-ပေါက် မြေသားလမ်းမှကျောက်ချောလမ်းခင်း ခြင်း	၂၅၀၀'x၁၂'x ၆'	၄.၅	-	၄.၅	
၁၅	အောင်ပန်းမြို့၊ မင်္ဂလာရပ်ကွက်၊ မြေသား လမ်းမှကတ္တရာခင်းခြင်း	၃၅၀' x၁၂' x၉'	၃.၀	-	၃.၀	
၁၆	အောင်ပန်းမြို့၊ လှည်းရိုးရပ်ကွက်၊ ဘုရားဦးလမ်းမြေသားလမ်းမှ ကတ္တရာ ခင်းခြင်း	၄၂၀' x၁၂' x၉'	၄.၀	-	၄.၀	
၁၇	ဘော်ဆိုင်းအုပ်စု၊ ရေဖြူကန်ရွှေနီ မြေ သားလမ်းမှကျောက်ချောလမ်း ခင်းခြင်း	၁၀၀၀' x၁၂' x၆'	၃.၇	-	၃.၇	
၁၈	ဟဲဟိုးအုပ်စု၊ ကုန်းစောင်း-ဝိန္နပင် မြေ သားလမ်းမှကျောက်ချောလမ်း ခင်းခြင်း	၁၀၀၀' x၁၂' x၆'	၃.၇	-	၃.၇	
၁၉	သီခေါင်အုပ်စု၊ ပေါပ်ရွာကြားလမ်းမြေသား လမ်းမှကျောက်ချောလမ်း ခင်းခြင်း	၁၀၀၀' x၁၂' x၆'	၃.၆	-	၃.၆	
၂၀	ဝက်ဖြူရေအုပ်စု၊ ရေယားအမက ကျောင်း ကျောက်ရိုးခံသံဘောင်လူကူး တံတားတည်ဆောက်ခြင်း	၄၀' x၆'x၁၈'	၃.၅	-	၃.၅	
၂၁	ရေချိုအုပ်စု၊ နတ်တော်ရွာ သစ်သားတံတား မှကွန်ကရစ်တံတားတည်ဆောက်ခြင်း	၁၄' x၅'x၁၃'	၄.၀	-	၄.၀	
၂၂	ငုံးသုံအုပ်စု၊ ထင်းရှူးကုန်းကျေးရွာ ပေါတုတ်ထင်းရှူးကုန်းရွာကြား ရေကျော်တံတား (၃)စင်းတည် ဆောက်ခြင်း	၁၄' x၃'x၁'	၂.၀	-	၂.၀	
၂၃	လယ်ကြားအုပ်စု၊ လေသာကုန်းကျေး ရွာကွန်ကရစ်တံတားတည်ဆောက်ခြင်း	၁၀' x၁၂'x၈'	၄.၃	-	၄.၃	
၂၄	တောင်လားအုပ်စု၊ တောင်လားကျေး ရွာ၊ ငှက်ပျောပင်ဆင်လယ်တံတား တည်ဆောက်ခြင်း	၁၅' x၁၂'x၉'	၃.၅	-	၃.၅	

စဉ်	လုပ်ငန်း အမည်	အရွယ် အစား / အရှည်	ကုန်ကျငွေ(ကျပ်သန်း)			မှတ်ချက်
			အစိုးရ	ပြည်သူ	ပေါင်း	
၂၅	အောင်ပန်းမြို့၊ ရပ်ကွက်(၃)ရေမဲပင် ချောင်းကွန်ကရစ်တံတားတည် ဆောက်ခြင်း	၂၀' x၁၇'x၆.၆'	၄	-	၄	
၂၆	ကလေးမြို့အမှတ်(၁၀)ရပ်ကွက် ကွန်ကရစ်မီးတိုင်(၄)တိုင် စိုက်ထူခြင်းနှင့်၄၀၀ Vခေါတ်အားလှိုင်း ကာဗာကြိုး ဖြင့်တည်ဆောက်ခြင်း	(၄)တိုင်	၂.၅	-	၂.၅	
၂၇	ဟဲဟိုးအုပ်စု အလယ်ပိုင်း(၃) ကွန်ကရစ်မီးတိုင်စိုက်ထူခြင်း	(၂၀)တိုင်	၃.၅	-	၃.၅	
၂၈	ရေချိုအုပ်စု၊ ရေချိုရွာ၊ ရေမဲပင်ချောင်း နှုန်းထိန်းတံတားတည်ဆောက်ခြင်း	၆၀' x၄'x၅'	၃.၀	-	၃.၀	
			၉၇.၀		၉၇.၀	
	စီမံခန့်ခွဲမှုအသုံးစရိတ်		၃၀.၀		၃၀.၀	
	စုစုပေါင်း		၁၀၀.၀		၁၀၀.၀	

မြို့ပြစီမံကိန်း (Town Plan) နှစ်(၃၀)အတွက် မြေအသုံးချမှု ဆိုင်ရာလျာထား ချက်

၅၀။ မြို့ပြစီမံကိန်း (Town Plan) နှစ်(၃၀)အတွက် မြေအသုံးချမှု ဆိုင်ရာ လျာထား ချက်မှာ အောက်ပါအတိုင်းဖြစ်ပါသည်-

စဉ်	မြို့နယ်/မြို့	လျာထားမည့် မြေဧက	လျာထားမည့် မြေကွက်ပေါင်း	လျာထားမည့်နေရာ
၁	ကလေးမြို့	၂၀၀ဧက	အဆိုပြုလူနေရုံ	လွယ်အံအုပ်စု၊ အင်းပြင်ကျေးရွာ
၂		၃၀၀ဧက	စီးပွားရေးဇုန်	ကလေး-ပင်းတယ သွားလမ်းမ

၁၁၇
အခန်း(၁၀)
အထွေထွေ

အခြားတင်ပြလိုသည့်အချက်များ

၅၁။ မရှိပါ။

နိဂုံး

၅၂။ ကလောမြို့နယ်၏ ဒေသဆိုင်ရာအချက်အလက်များကို ဌာနဆိုင်ရာ များမှပေးပို့သောအချက်အလက်များ၊ ဒေသဆိုင်ရာ အချက်အလက်စာစောင်များ၊ မှတ်တမ်းများအပေါ်တွင် အခြေခံလျက်အကျဉ်းချုံး ပြုစုထားခြင်းဖြစ်ပါသည်။ဒေသဆိုင်ရာအချက်အလက်များအား မှတ်တမ်းတင်စုစည်း တင်ပြ ခြင်းအားဖြင့် ကလောမြို့နယ်တစ်ခုလုံး၏ အချက်အလက်နှင့် ဖွံ့ဖြိုး တိုးတက်မှု အခြေအနေများကို လေ့လာ သိရှိ နိုင်ပြီးမိမိတို့၏ လုပ်ငန်းများကိုအထောက်အကူပြုမည်ဖြစ်ပါကြောင်း တင်ပြအပ်ပါသည်။

အချက်အလက်ပြုစုသူ



(သူဇာဝင်းအကြီးတန်းစာရေး)

အချက်အလက်စစ်ဆေးသူ



(ဇေယျာလင်းဒုဦးစီးမှူး)



အုပ်ချုပ်ရေးမှူး
မြို့နယ်အထွေထွေအုပ်ချုပ်ရေးဦးစီးဌာန
ကလောမြို့


ရက်စွဲ၊ ၂၀၁၈ ခုနှစ် မတ်လ ရက်

အပိုင်း (၂)

၂၀၁၈ ခုနှစ် ၊ ဧပြီလမှ စက်တင်ဘာလထိ

ဒေသဆိုင်ရာ

အချက်အလက်များ



စဉ်	အကြောင်းအရာ	စာမျက်နှာ	
		မှ	ထိ
	မြေပုံ		
	အခန်း(၁) နိဒါန်း နှင့် ဒေသသမိုင်း		
၁။	နိဒါန်း	၁	၁
၂။	ဒေသသမိုင်းအကျဉ်း	၁	၁
	အခန်း(၂) ပထဝီဝင်အနေအထား		
၃။	တည်နေရာနှင့် အကျယ်အဝန်း	၂	၂
၄။	နယ်နိမိတ်	၂	၂
၅။	မြေမျက်နှာသွင်ပြင်	၂	၂
၆။	ရေဆင်း	၂	၂
၇။	ပင်လယ်ရေမျက်နှာပြင်အထက်အမြင့်	၂	၂
	အခန်း(၃) ရာသီဥတုနှင့်သဘာဝပတ်ဝန်းကျင်		
၈။	ရာသီဥတု	၂	၃
၉။	သဘာဝပေါက်ပင်	၃	၃
၁၀။	တောရိုင်းတိရိစ္ဆာန်များ	၃	၃
၁၁။	သဘာဝပတ်ဝန်းကျင်လက်ရှိအခြေအနေ	၃	၃
၁၂။	သဘာဝဘေးပတ်ဝန်းကျင်ထိန်းသိမ်းရေးဆိုင်ရာလုပ်ငန်း	၃	၄
၁၃။	သဘာဝဘေးအန္တရာယ် ကျရောက်မှု	၄	၄

	အခန်း(၄) လူဦးရေဆိုင်ရာအချက်အလက်များ		
၁၄။	နေထိုင်သည့်တိုင်းရင်းသားလူမျိုးစုများ	၅	၅
၁၅။	အိမ်ခြေ ၊ အိမ်ထောင်စုနှင့်လူဦးရေ (က) အိမ်ခြေ၊အိမ်ထောင်စု (ခ) လူဦးရေ	၆ ၁၀	၉ ၁၃
၁၆။	လူဦးရေတိုးနှုန်းနှင့် ကျား/မ အချိုး (က) လူဦးရေတိုးနှုန်းနှင့်ကျားမအချိုး (ခ) မွေးဖွား၊သေဆုံး၊ပြောင်းဝင်၊ပြောင်းထွက်လူဦးရေ	၁၄ ၁၆	၁၅ ၁၇
၁၇။	ကိုးကွယ်သည့်ဘာသာ	၁၈	၁၉
၁၈။	နိုင်ငံခြားသားများနေထိုင်မှု	၂၀	၂၀
	အခန်း(၅) အုပ်ချုပ်ရေးဆိုင်ရာအချက်အလက်များ		
၁၉။	အုပ်ချုပ်ရေးနယ်မြေ ဖွဲ့စည်းမှု	၂၀	၂၀
၂၀။	ရွေးကောက်ပွဲဆိုင်ရာ ကိစ္စရပ်များ (က) မြို့နယ်ရွေးကောက်ပွဲကော်မရှင်အဖွဲ့ခွဲအဖွဲ့ဝင်စာရင်း (ခ) ဆန္ဒမဲပေးပိုင်ခွင့်ရှိသူဦးရေ (ဂ) နိုင်ငံရေးပါတီများ (ဃ) ရွေးချယ်ခံရသောလွှတ်တော်ကိုယ်စားလှယ်များ	၂၁ ၂၁ ၂၂ ၂၂	၂၁ ၂၂ ၂၂ ၂၂

အခန်း(၆)			
စီးပွားရေးဆိုင်ရာ အချက်အလက်များ			
၂၁။	စီးပွားရေးဆိုင်ရာ ခြံငုံသုံးသပ်ချက်	၂၄	၂၄
၂၂။	မြေအသုံးချမှု	၂၄	၂၅
၂၃။	ဆည်မြောင်းတာဝန်များနှင့်ဆည်ရေသောက်စရိယာ (က) ကိုယ့်အားကိုယ်ကိုးဆည်များ (ခ) မြစ်ရေတင်စီမံကိန်းများ (င) တာဝန်များ/ရေထိန်းတံခါးများ	၂၅	၂၅
၂၄။	စိုက်ပျိုးရေးလုပ်ငန်း (က) အဓိကသီးနှံ(၁၀)မျိုး စိုက်ပျိုးထုတ်လုပ်မှု (ခ) နှစ်ရှည်သီးနှံစိုက်ပျိုးမှုအခြေအနေ (ဂ) အခြားဈေးကွက်ဝင်သီးနှံများစိုက်ပျိုးထုတ်လုပ်မှု (ဃ) လယ်ယာသုံးစက်ကိရိယာ သုံးစွဲမှုအခြေအနေ (င) လယ်ယာသုံးထယ်၊ထွန်နှင့်ကျွဲ၊နွားကောင်ရေ (စ) ဒေသတွင်းဆန်ဖူလုံမှုရာခိုင်နှုန်း (ဆ) ဒေသတွင်းဆီဖူလုံမှုရာခိုင်နှုန်း	၂၅	၂၆
၂၅။	မွေးမြူရေးလုပ်ငန်း (က) မွေးမြူရေးဇုန်များ	၂၆	၂၇
၂၆။	မွေးမြူရေးလုပ်ငန်း (က) မွေးမြူရေးဇုန်များ	၂၇	၂၈
၂၇။	မွေးမြူရေးလုပ်ငန်း (က) မွေးမြူရေးဇုန်များ	၂၈	၂၈
၂၈။	မွေးမြူရေးလုပ်ငန်း (က) မွေးမြူရေးဇုန်များ	၂၉	၂၉
၂၉။	မွေးမြူရေးလုပ်ငန်း (က) မွေးမြူရေးဇုန်များ	၂၉	၂၉
၃၀။	မွေးမြူရေးလုပ်ငန်း (က) မွေးမြူရေးဇုန်များ	၃၀	၃၀

	(ခ) မြို့မွေးမြူရေး(ကောင်ရေ)	၃၀	၃၂
	(ဂ) မြို့အသားထုတ်လုပ်မှု(ပိဿာ)	၃၂	၃၂
	(ဃ) မြို့ကြက်/ဘဲ/ငှက်/ငှက်ထုတ်လုပ်မှု(လုံး)	၃၃	၃၃
	(င) မြို့နို့ထွက်ပစ္စည်းထုတ်လုပ်မှု	၃၄	၃၄
	(စ) မြို့အတွင်းငါးပုစွန်မွေးမြူမှုအခြေအနေ	၃၄	၃၄
	(ဆ) ရေချိုရေငန်ငါးဖမ်းခြင်းလုပ်ငန်းမှအသားထုတ်လုပ်မှု (တန်)	၃၄	၃၄
၂၆။	စက်မှုလက်မှုလုပ်ငန်း		
	(က) စက်မှုဇုန်များ	၃၄	၃၄
	(ခ) မြို့ရှိစက်ရုံများ	၃၅	၃၅
	(ဂ) မြို့ရှိအလုပ်ရုံများ	၃၅	၃၅
	(ဃ) အိမ်တွင်းစက်မှုလက်မှုလုပ်ငန်းများ	၃၅	၃၅
၂၇။	သစ်တောလုပ်ငန်းဆောင်ရွက်မှုအခြေအနေ		
	(က) သစ်တောများ	၃၆	၃၆
	(ခ) စီးပွားဖြစ်သစ်တောစိုက်ခင်း	၃၆	၃၆
	(ဂ) သစ်ထုတ်လုပ်မှု	၃၆	၃၆
	(ဃ) သစ်တောထွက်ပစ္စည်းများ	၃၆	၃၆
၂၈။	တွင်းတွက်ပစ္စည်းထုတ်လုပ်မှုလုပ်ငန်း		
	(က) ဓါတ်သတ္တုတူးဖော်ထုတ်လုပ်မှု	၃၇	၃၇

	(ခ) ကျောက်မျက်တူးဖော်ထုတ်လုပ်မှု	၃၈	၃၈
၂၉။	စွမ်းအင်နှင့်လျှပ်စစ်ကဏ္ဍ (က) ဓါတ်ဆီ၊ ဒီဇယ်အရောင်းဆိုင် (ခ) သဘာဝဓါတ်ငွေ့အရောင်းဆိုင်များ	၃၈ ၃၉	၃၉ ၃၉
၃၀။	ဆက်သွယ်ရေး (က) စာတိုက်၊ ကြေးနန်း၊ တယ်လီဖုန်း၊ အင်တာနက်	၃၉	၄၀
၃၁။	ပို့ဆောင်ရေးနှင့်လမ်းပန်းဆက်သွယ်ရေးလုပ်ငန်း (က) လေကြောင်းလမ်း (ခ) ရေကြောင်းလမ်း (ဂ) ရထားလမ်းနှင့်ဘူတာရုံများ (ဃ) ကားဂိတ်များ	၄၀ ၄၀ ၄၀ ၄၁	၄၀ ၄၀ ၄၀ ၄၁
၃၂။	လမ်းဦးစီးဌာနလုပ်ငန်းများ (က) မြို့နယ်တွင်းကားလမ်းများ (ခ) မြို့ချင်းဆက်လမ်းများ (ဂ) တံတားများ (ဃ) လမ်းတံတားသုံးစက်ကိရိယာများ (င) လမ်း၊ တံတားအသုံးပြုခကောက်ခံသည့်လုပ်ငန်း	၄၂ ၄၂ ၄၂ ၄၃ ၄၃	၄၂ ၄၂ ၄၃ ၄၃ ၄၃

၃၃။	ဟိုတယ်နှင့်ခရီးသွားလုပ်ငန်း (က) ဟိုတယ်၊ မိုတယ်၊အင်း၊တည်းခိုခန်း (ခ) ကမ်းခြေ/ အပန်းဖြေနေရာ	၄၄ ၄၆	၄၆ ၄၆
၃၄။	သမဝါယမအသင်းများ	၄၆	၄၆
၃၅။	စီးပွားရေးဆိုင်ရာ အခြေခံအဆောက်အအုံများ (က) ကုမ္ပဏီ၊ကုန်စည်ခိုင်၊ပွဲရုံ၊ဈေးနှင့်ကုန်တိုက်များ (ခ) ဘဏ်များ (ဂ) စတိုးဆိုင်နှင့်အရောင်းဆိုင်များ	၄၆ ၄၈ ၄၈	၄၈ ၄၈ ၄၉
၃၆။	စည်ပင်သာယာရေးလုပ်ငန်းများ (က) ဈေးလုပ်ငန်း (ခ) သောက်သုံးရေရရှိရေးလုပ်ငန်း (ဂ) သန့်ရှင်းရေးလုပ်ငန်းများ (ဃ) လမ်း၊တံတားလုပ်ငန်းများ	၄၉ ၄၉ ၄၉ ၅၀	၄၉ ၄၉ ၄၉ ၅၀
၃၇။	ပုံနှိပ်လုပ်ငန်းနှင့် မီဒီယာလုပ်ငန်းများ (က) ပုံနှိပ်လုပ်ငန်းနှင့် တေးသံသွင်း၊ ဗွီဒီယို (ခ) မီဒီယာလုပ်ငန်းများ	၅၀ ၅၀	၅၀ ၅၀
၃၈။	ပြည်တွင်းအသားတင်ထုတ်လုပ်မှုနှင့်ဝန်ဆောင်မှုတန်ဖိုး	၅၁	၅၂

၃၉။	တစ်ဦးချင်းဝင်ငွေ	၅၃	၅၃
၄၀။	အသက်မွေးဝမ်းကြောင်းလုပ်ငန်းအလိုက်အလုပ်လုပ်သူဦးရေ	၅၃	၅၆
၄၁။	အလုပ်လုပ်နိုင်သူဦးရေနှင့် အလုပ်လက်မဲ့ဦးရေ	၅၆	၅၆
	အခန်း(၇) လူမှုရေးဆိုင်ရာ အချက်အလက်များ		
၄၂။	ပညာရေးကဏ္ဍ (က) အဆင့်မြင့်ပညာ (ခ) အခြေခံပညာ (ဂ) မူလတန်းကြိုကျောင်း (ဃ) ဘုန်းတော်ကြီးသင်ပညာရေးကျောင်း (င) ကျောင်းနေအရွယ်ကလေးများ ကျောင်းအပ်နှံမှု (စ) တက္ကသိုလ်ဝင်တန်းအောင်မြင်မှု (ဆ) စာတတ်မြောက်မှု ရာခိုင်နှုန်းအခြေအနေ (ဇ) သင်ကြားမှု သင်ယူမှုအထောက်အကူပြုစာသင်ခန်း များဖွင့်လှစ်နိုင်မှု (ဈ) စာကြည့်တိုက်များဖွင့်လှစ်နိုင်မှု	၅၇ ၅၇ ၆၁ ၆၁ ၆၂ ၆၂ ၆၃ ၆၃ ၆၄	၅၇ ၆၀ ၆၁ ၆၁ ၆၂ ၆၂ ၆၃ ၆၃ ၆၆
၄၃။	ကျန်းမာရေးကဏ္ဍ (က) ဆေးရုံများ (ခ) ဆေးပေးခန်းများ (ဂ) ကျေးလက်ကျန်းမာရေးဌာန/ဌာနခွဲ (ဃ) ကျန်းမာရေးစောင့်ရှောက်မှု (င) ဒေသတွင်း အများဆုံးဖြစ်တတ်သောရောဂါများ	၆၆ ၆၆ ၆၇ ၆၇ ၆၇	၆၆ ၆၆ ၆၇ ၆၇ ၆၇

	(စ) HIV/ AIDS-ရောဂါဖြစ်ပွား/ သေဆုံးဦးရေ	၆၈	၆၈
	(ဆ) ကျန်းမာရေးဆိုင်ရာ အညွှန်းကိန်းများ	၆၈	၆၈
၄၄။	လူမှုရေးအသင်းအဖွဲ့များ		
	(က) INGO	၆၉	၆၉
	(ခ) NGO (ဦးရေ)	၆၉	၇၁
	(ဂ) အသင်းအဖွဲ့များ	၇၂	၇၃
၄၅။	အားကစားနှင့် ဖျော်ဖြေရေးလုပ်ငန်းများ	၇၃	၇၃
	အခန်း(၈)		
	ဘာသာရေးနှင့် သမိုင်းဝင်အဆောက်အဦများ		
၄၆။	ဗုဒ္ဓဘာသာဆိုင်ရာအဆောက်အဦများနှင့်သာသနာဝင် ပုဂ္ဂိုလ်များ		
	(က) သာသနိကအဆောက်အဦများ	၇၄	၇၆
	(ခ) ရဟန်းသာမဏေနှင့်သီလရှင်များ	၇၆	၇၇
	(ဂ) ထင်ရှားသည့်ဘုရား၊စေတီ၊ပုထိုးများ	၇၈	၇၈
	(ဃ) ထင်ရှားသည့်ဘုန်းတော်ကြီးကျောင်းများ	၇၈	၇၈
၄၇။	အခြားဘာသာရေးအဆောက်အဦများ	၇၈	၇၈
၅၁။	သမိုင်းဝင်ထင်ရှားသောအဆောက်အဦနှင့်နေရာများ	၇၈	၇၈

	အခန်း(၉)		
၄၈။	<p style="text-align: center;">ကျေးလက်ဒေသဆိုင်ရာအချက်အလက်များ</p> <p>ဒေသဖွံ့ဖြိုးရေးလုပ်ငန်းများဆောင်ရွက်နိုင်မှုအခြေအနေ</p> <p>(က) ကျေးလက်ဒေသဖွံ့ဖြိုးတိုးတက်ရေးဦးစီးဌာနမှ ဆောင်ရွက်သည့်လုပ်ငန်းများ</p> <p>(ခ) အစိုးရပြည်သူ့ဆောင်ရွက်သည့်ဖွံ့ဖြိုးရေးလုပ်ငန်းများ</p>	၇၈	၈၁
၄၉။	မြို့ပြစီမံကိန်း(Town Plan)နှစ်(၃၀)အတွက်မြေအသုံးချမှုဆိုင်ရာလျာထားချက်	၈၁	၈၁
	အခန်း(၁၀)		
	အထွေထွေ		
၅၀။	အခြားတင်ပြလိုသောအချက်များ	၈၁	၈၁
၅၁။	နိဂုံး	၈၂	၈၂

ကလောမြို့နယ်၏ ဒေသဆိုင်ရာအချက်အလက်များ

အခန်း(၁)

နိဒါန်းနှင့်ဒေသသမိုင်း

နိဒါန်း

၁။ အထွေထွေအုပ်ချုပ်ရေးဦးစီးဌာနသည် ပြည်တောင်စုအစိုးရအဖွဲ့ရုံးဝန်ကြီးဌာနအောက် ရှိလက်ရှိဌာနတစ်ခုဖြစ်ပြီး တရားဥပဒေစိုးမိုးရေး၊ ရပ်ရွာအေးချမ်းသာယာရေး၊ ဒေသဖွံ့ဖြိုးရေးနှင့် ပြည်သူ့အကျိုးပြုဆောင်ရွက်ရေးဟူသော ရည်မှန်းချက် တာဝန်များကို အောင်မြင်အောင်ဆောင်ရွက်လျက်ရှိပါသည်။ အထွေထွေအုပ်ချုပ်ရေးဦးစီးဌာနတွင်တာဝန်ထမ်းဆောင်ကြသည့် အဆင့်ဆင့်သော အရာထမ်း၊ အမှုထမ်းများသည် ရုံးချုပ်အဆင့်မှ အောက်ခြေ ရပ်ကွက်/ကျေးရွာအုပ်စုအဆင့်အထိ အထွေထွေ အုပ်ချုပ်ရေးဦးစီးဌာနရုံးအသီးသီးတွင်တာဝန်ထမ်းဆောင်ကြရပြီး နိုင်ငံတော်အုပ်ချုပ်ရေးယန္တရားချောမွေ့စွာလည်ပတ်ရေးတွင် ပါဝင်ဆောင်ရွက်ခြင်း၊ ဝန်ကြီးဌာန၏ ရည်မှန်းချက်တာဝန်များ၊ အခြားဝန်ကြီးဌာနမှပေးအပ်သော လုပ်ငန်းတာဝန်များနှင့် ဒေသဆိုင် ရာအချက်အလက်များပြုစုခြင်းဖြင့် မိမိတို့၏ လုပ်ငန်းဆောင်ရွက်ရာတွင် အထောက်အကူပြုသကဲ့သို့ အကြီးအကဲများနယ်မြေသို့ ကွင်းဆင်းရာတွင် နယ်မြေ၏ အချက်အလက်များကို လွယ်ကူစွာ သိရှိနိုင်မည်ဖြစ်ပါသည်။ ဤ စာအုပ်သည် ကလောမြို့၏ ဒေသဆိုင်ရာ အချက်အလက်များအား (၂၀၁၈ ခုနှစ် ဧပြီလမှ စက်တင်ဘာလ)အထိ သက်ဆိုင်ရာဌာနအသီးသီးမှ ပေးပို့သော ကိန်းဂဏန်းများနှင့်အညီ ပြုစုတင်ပြထားခြင်းဖြစ်ပါသည်။

ဒေသသမိုင်းအကျဉ်း

၂။ ၂၀၁၇ ခုနှစ် ဧပြီလမှ ၂၀၁၈ ခုနှစ် မတ်လကုန်အထိ အတိုင်းဖြစ်ပါသည်။ ပြောင်းလဲမှုမရှိပါ။

အခန်း(၂)

ပထဝီဝင် အနေအထား

တည်နေရာအကျယ်အဝန်း

၃။ ၂၀၁၇ ခုနှစ် ဧပြီလမှ ၂၀၁၈ ခုနှစ် မတ်လကုန်အထိ အတိုင်းဖြစ်ပါသည်။ ပြောင်းလဲမှုမရှိပါ။

နယ်နိမိတ်

၄။ ၂၀၁၇ ခုနှစ် ဧပြီလမှ ၂၀၁၈ ခုနှစ် မတ်လကုန်အထိ အတိုင်းဖြစ်ပါသည်။ ပြောင်းလဲမှုမရှိပါ။

မြေမျက်နှာသွင်ပြင်

၅။ ၂၀၁၇ ခုနှစ် ဧပြီလမှ ၂၀၁၈ ခုနှစ် မတ်လကုန်အထိ အတိုင်းဖြစ်ပါသည်။ ပြောင်းလဲမှုမရှိပါ။

၆။ ၂၀၁၇ ခုနှစ် ဧပြီလမှ ၂၀၁၈ ခုနှစ် မတ်လကုန်အထိ အတိုင်းဖြစ်ပါသည်။ ပြောင်းလဲမှုမရှိပါ။

ပင်လယ်ရေမျက်နှာပြင်အထက်အမြင့်

၇။ ၂၀၁၇ ခုနှစ် ဧပြီလမှ ၂၀၁၈ ခုနှစ် မတ်လကုန်အထိ အတိုင်းဖြစ်ပါသည်။ ပြောင်းလဲမှုမရှိပါ။

အခန်း(၃)

ရာသီဥတုနှင့် သဘာဝပတ်ဝန်းကျင်

ရာသီဥတု

၈။ ကလေးမြို့သည် အေးမြစွတ်စိုသောရာသီဥတုရှိပြီး၊ အမြင့်ဆုံး အပူချိန် (၃၇.၀'C)ဖြစ်ပါသည်။ နှစ်အလိုက် ဖြစ်ပေါ်ခဲ့သော မိုးရေချိန်နှင့် အပူချိန်မှာ တဖက်ပါအတိုင်းဖြစ်ပါသည်။

စဉ်	လအမည်	မိုးရေချိန်		အပူချိန်		မှတ်ချက်
		မိုးရွာရက်	စုစုပေါင်း မိုးရေချိန်	နွေရာသီ (°C)	ဆောင်းရာသီ (°C)	
				အမြင့်ဆုံး	အနိမ့်ဆုံး	
၁	ဧပြီ	၈	၃.၄၆	၃၃.၈	၁၀.၀	
၂	မေ	၇	၂.၈၀	၃၃.၈	၁၂.၄	
၃	ဇွန်	၁၆	၇.၁၃	၂၉.၆	၁၅.၀	
၄	ဇူလိုင်	၁၃	၂.၄၄	၃၀.၈	၁၅.၀	
၅	ဩဂုတ်	၁၆	၃.၇၁	၂၉.၆	၁၅.၂	
၆	စက်တင်ဘာ	၁၃	၅.၇၁	၃၂.၂	၁၃.၆	

သဘာဝပေါက်ပင်များ

၉။ ၂၀၁၇ ခုနှစ် ဧပြီလမှ ၂၀၁၈ ခုနှစ် မတ်လကုန်အထိ အတိုင်းဖြစ်ပါသည်။ ပြောင်းလဲမှုမရှိပါ။

တောရိုင်းတိရစ္ဆာန်များ

၁၀။ ၂၀၁၇ ခုနှစ် ဧပြီလမှ ၂၀၁၈ ခုနှစ် မတ်လကုန်အထိ အတိုင်းဖြစ်ပါသည်။ ပြောင်းလဲမှုမရှိပါ။

သဘာဝပတ်ဝန်းကျင်လက်ရှိအခြေအနေ

၁၁။ ၂၀၁၇ ခုနှစ် ဧပြီလမှ ၂၀၁၈ ခုနှစ် မတ်လကုန်အထိ အတိုင်းဖြစ်ပါသည်။ ပြောင်းလဲမှုမရှိပါ။

သဘာဝပတ်ဝန်းကျင်ထိန်းသိမ်းရေးလုပ်ငန်းများ

၁၂။ ၂၀၁၈ ခုနှစ် ဧပြီလမှ စက်တင်ဘာလအထိ အင်းလေးကန်စိမ်းလန်းစိုပြေရေးနှင့် သဘာဝပတ်ဝန်းကျင်ထိန်းသိမ်းရေး လုပ်ငန်းဆောင်ရွက်မှုများမှတစ်ဆင့်အတိုင်းဖြစ်ပါသည်-

စဉ်	လုပ်ငန်းအမျိုးအစား	ရေ တွက်ပုံ	အရေ အတွက်	ဆောင် ရွက် ပြီးစီးမှု
၁	စခန်းတဲ	လုံး		
၂	စစ်ဆေးလမ်းဖောက်လုပ်ခြင်း	မိုင်		
၃	ကြိုးဝိုင်းတားမြစ်ချက်ဆိုင်းဘုတ်	ချပ်		
၄	မီးဖိုဖြန့်ဖြူးခြင်း	လုံး		
၅	ကွက်လပ်ဖြည့်စိုက်ပျိုးခြင်း	ဧက		
၆	လေကာတန်းသစ်ပင်စိုက်ပျိုးခြင်း	ပင်		
၇	သီးနှံသစ်တောရောနှောစိုက်ပျိုးခြင်း	ပင်		
၈	ကမ်းပါးပြုထိန်းသိမ်းခြင်း	ပေ		
၉	ကွန်တိုကန်သင်းကန်ပြုလုပ်ခြင်း	ပေ		
၁၀	နှုန်းထိန်းတမံငယ်ပြုလုပ်ခြင်း	ခု	၂	၂
၁၁	သဘာဝရေထွက်တောထိန်းခြင်း	ခု		
၁၂	ဇီဝအင်ဂျင်နီယာနည်းဖြင့်ထိန်းသိမ်းခြင်း	ခု		
၁၃	ပိုစတာလက်ကမ်းစာစောင်ဖြန့်ဝေခြင်း	စောင်		
၁၄	မြေစိုက်ပိုစတာစိုက်ထူခြင်း	ခု		

သဘာဝဘေးအန္တရာယ်ကျရောက်မှု

၁၃။ ကလေးမြို့နယ်အတွင်း သဘာဝဘေးအန္တရာယ်ကျရောက်မှုမှာ ၂၀၁၈ ခုနှစ် ဧပြီလမှ စက်တင်ဘာလတွင် လေဘေး(-)ကြိမ်၊ ဆူနာမီဘေး(-)ကြိမ်/ ငလျင်ဘေး(-) ကြိမ်/ရေဘေး(၂) ကြိမ်၊ မီးဘေး(-)ကြိမ်၊ မိုးကြိုးဘေး(၁)ကြိမ် ရင်ဆိုင် ကြုံတွေ့ခဲ့ရပြီး ပျက်စီးဆုံးရှုံးမှုမှာ အောက်ပါအတိုင်းဖြစ်ပါသည်-

စဉ်	မြို့	အမျိုးအစား	ဖြစ်ပွား ကြိမ်	ဆေး/ ပျောက်ဦးရေ	အဆောက်အဦး ပျက်စီးမှု	ဆုံးရှုံးမှု တန်ဖိုး (ကျပ် သန်း)
၁	ကလေးမြို့	ရေဘေး	၂	-	-	-
		မိုးကြိုး	၁	-	-	၅
		မီးဘေး	-	-	-	-
၂	အောင်ပန်း	ရေဘေး	-	-	-	-
	မြို့နယ်ချုပ်		၃	-	-	၅

အခန်း(၄)

လူဦးရေဆိုင်ရာအချက်အလက်များ

နေထိုင်ကြသည့် တိုင်းရင်းသားလူမျိုးစုများ

၁၄။ ကလေးမြို့တွင်နေထိုင်ကြသည့်တိုင်းရင်းသားလူမျိုးစုများမှာ အောက်ပါအတိုင်းဖြစ်ပါသည်-

စဉ်	လူမျိုး	နေထိုင်သည့် လူဦးရေ		မြို့နယ်လူဦးရေ	မြို့နယ်လူဦးရေ၏ ရာခိုင်နှုန်း
		ကလေးမြို့+ ကျေးရွာအုပ်စု	အောင်ပန်းမြို့		
၁	ကချင်	၁၂၆	၉	၁၆၄၄၅၃	၀.၀၈%
၂	ကယား	၃၉	၁၃		၀.၀၃%
၃	ကရင်	၅၉၇	၆၆		၀.၄၀%
၄	ချင်း	၂၃၉	၄၃		၀.၁၇%
၅	မွန်	၄၂	၁၃		၀.၀၃%
၆	ဗမာ	၂၁၂၆၄	၁၄၉၃၁		၂၂.၀၁%
၇	ရခိုင်	၂၂၉	၄၃		၀.၁၇%
၈	ရှမ်း	၆၁၃	၃၇၉		၀.၆၀%
၉	ပအိုဝ်	၃၁၀၇၆	၄၀၈၆		၂၁.၄၀%
၁၀	ဇန	၅၀၀၃၇	၆၈၆၄		၃၃.၃%
၁၁	တောင်ရိုး	၂၀၆၄၂	၁၈၀၁		၁၅.၀၀%
၁၂	ပလောင်	၄၀၈၉	၂		၂.၅၁%
၁၃	အင်း	၇၁၄	၃၄၂		၀.၆၄%
၁၄	လီဆူး	၁	၁		၀.၀၀%
၁၅	ထားဝယ်	-	၁၂		၀.၀၁%
၁၆	လားဟူ	၁၃	-		၀.၀၁%
၁၇	ထနော့	၁၂၆၁	-		၀.၇၈%
	မြို့နယ်ချုပ်	၁၃၀၉၈၂	၂၈၆၀၅		၉၇.၀၄%

မှတ်ချက်။ မြို့နယ်အတွင်းအမှန်နေထိုင်သည့် တိုင်းရင်းသားလူမျိုးစု၊ လူဦးရေစာရင်းဖြစ်ပါသည်။

၆

အိမ်ခြေ၊အိမ်ထောင်စု၊ လူဦးရေ

၁၅။ ကလေးမြို့နယ်၏ ၂၀၁၈ ဧပြီလမှ စက်တင်ဘာလအထိ လူဦးရေမှာအောက်ပါအတိုင်းဖြစ်ပါသည်-

(က) အိမ်ခြေ၊အိမ်ထောင်စုစာရင်း

စဉ်	မြို့နယ်/မြို့	အိမ်ခြေ	အိမ်ထောင်စု	ရပ်ကွက်	ကျေးရွာ အုပ်စု	ကျေးရွာ
	ကလေးမြို့နယ်	၂၉၂၁၃	၂၉၉၇၉	၁၁	၂၅	၂၅၆
၁	ရပ်ကွက်(၁)၊ကလေး	၆၅၂	၆၈၄			
၂	ရပ်ကွက်(၂)၊ကလေး	၃၅၀	၃၈၀			
၃	ရပ်ကွက်(၃)၊ကလေး	၅၀၅	၅၅၂			
၄	ရပ်ကွက်(၄)၊ကလေး	၂၂၉	၂၇၁			
၅	ရပ်ကွက်(၅)၊ကလေး	၁၄၉	၂၀၁			
၆	ရပ်ကွက်(၆)၊ကလေး	၂၆၆	၃၆၀			
၇	ရပ်ကွက်(၇)၊ကလေး	၄၈၁	၅၈၇			
၈	ရပ်ကွက်(၈)၊ကလေး	၃၄၆	၃၆၃			

၇

စဉ်	မြို့နယ်/မြို့	အိမ်ခြေ	အိမ်ထောင်စု	ရပ်ကွက်	ကျေးရွာ အုပ်စု	ကျေးရွာ
၉	ရပ်ကွက်(၉)၊ကလေး	၃၀၀	၃၀၄			
၁၀	ရပ်ကွက်(၁၀)၊ကလေး	၂၄၇	၂၅၀			
၁၁	ရပ်ကွက်(၁၁)၊ကလေး	၁၆၀	၁၇၅			
	ကျေးရွာအုပ်စု(၂၅)အုပ်စုပေါင်း					
၁၂	လမိုင်းအုပ်စု	၈၀၁	၈၀၅			၉
၁၃	နန်းနိုင်အုပ်စု	၅၇၂	၅၇၂			၁၈
၁၄	လွယ်အံအုပ်စု	၉၂၄	၈၃၇			၅
၁၅	မြင်းမထိအုပ်စု	၈၃၅	၈၃၄			၁၄
၁၆	တောင်လားအုပ်စု	၆၆၂	၇၀၄			၁၂
၁၇	တောင်ကွဲအုပ်စု	၄၁၉	၄၁၉			၁၂
၁၈	ဝက်ဖြူရေအုပ်စု	၆၀၂	၆၄၇			၅
၁၉	ရွှေမင်းဖုန်းအုပ်စု	၆၁၈	၆၁၈			၆
၂၀	နန်းတိုင်းအုပ်စု	၁၄၀၆	၁၄၂၀			၁၂
၂၁	ကမ္ဘားနီအုပ်စု	၉၇၀	၉၆၈			၇

စဉ်	မြို့နယ်/မြို့	အိမ်ခြေ	အိမ်ထောင်စု	ရပ်ကွက်	ကျေးရွာ အုပ်စု	ကျေးရွာ
၂၂	ရေချိုအုပ်စု	၅၈၂	၅၈၂			၈
၂၃	နောင်ရဲအုပ်စု	၉၃၅	၉၃၅			၅
၂၄	သူရဲအုပ်စု	၆၅၆	၆၉၂			၇
၂၅	ပင်မှီအုပ်စု	၈၁၆	၈၂၀			၁၂
၂၆	လယ်ကြားအုပ်စု	၄၅၀	၄၅၀			၅
၂၇	သာမိုင်းခမ်းအုပ်စု	၆၀၉	၆၃၂			၆
၂၈	လွယ်မောအုပ်စု	၁၆၀	၁၆၅			၅
၂၉	ငုတ်အုပ်စု	၁၀၆၂	၁၀၆၀			၂၁
၃၀	ငုံးသုံအုပ်စု	၅၀၀	၅၀၀			၇
၃၁	ဟဲဟိုးအုပ်စု	၃၈၇၁	၃၉၁၈			၁၁
၃၂	သီခေါင်အုပ်စု	၁၄၈၂	၁၅၁၁			၈
၃၃	ကျောက်ထပ်အုပ်စု	၁၁၄၈	၁၂၄၁			၈
၃၄	ဘော်ဆိုင်းအုပ်စု	၂၃၄၆	၂၃၉၆			၂၅
၃၅	ဘော်နင်းအုပ်စု	၂၅၀၀	၂၅၀၂			၂၀

၉

စဉ်	မြို့နယ်/မြို့	အိမ်ခြေ	အိမ်ထောင်စု	ရပ်ကွက်	ကျေးရွာ အုပ်စု	ကျေးရွာ
၃၆	ပဲရင်းတောင်အုပ်စု	၆၀၂	၆၂၄			၈
	အောင်ပန်းမြို့	၆၂၅၆	၆၇၄၇	၁၂	-	-
၁	ညောင်ပင်ထောင်ရပ်ကွက်	၉၀၀	၉၉၄			
၂	လှည်းရိုးရပ်ကွက်	၅၈၈	၆၂၅			
၃	ရွာငုံစုရပ်ကွက်	၄၃၇	၄၅၈			
၄	ရပ်ကွက်(၁)၊အောင်ပန်း	၁၁၂	၁၁၆			
၅	ရပ်ကွက်(၂)၊အောင်ပန်း	၁၆၅	၁၇၇			
၆	မိုးကောင်းရပ်ကွက်	၃၉၅	၄၄၅			
၇	ရပ်ကွက်(၃)၊အောင်ပန်း	၉၇၆	၁၁၇၂			
၈	ရပ်ကွက်(၄)၊အောင်ပန်း	၁၃၇	၁၆၁			
၉	လက်မပင်ရပ်ကွက်	၂၇၂	၂၈၁			
၁၀	မြို့ဟောင်းရပ်ကွက်	၁၀၀၇	၁၀၄၅			
၁၁	မင်္ဂလာရပ်ကွက်	၆၈၇	၆၉၃			
၁၂	ရွာသစ်ရပ်ကွက်	၅၈၀	၅၈၀			
	မြို့နယ်ချုပ်	၃၅၄၆၉	၃၆၇၂၆			

မှတ်ချက်။ မိမိမြို့အတွင်းရှိရပ်ကွက်ကျေးရွာအုပ်စုအတွင်းရှိ လူဦးရေစာရင်းဖြစ်ပါသည်။

(ခ) လူဦးရေ

စဉ်	မြို့နယ်/မြို့	အသက်(၁၈)နှစ်အထက်			အသက်(၁၈)နှစ်အောက်			စုစုပေါင်း		
		ကျား	မ	ပေါင်း	ကျား	မ	ပေါင်း	ကျား	မ	ပေါင်း
	ကလေးမြို့နယ်	၄၁၁၃၄	၄၂၉၈၁	၈၄၁၁၅	၂၅၂၉၃	၂၄၆၅၆	၄၉၉၄၉	၆၆၄၂၇	၆၇၆၃၇	၁၃၄၀၆၄
၁	ရပ်ကွက်(၁)၊ကလေး	၉၅၈	၁၀၈၈	၂၀၄၆	၃၇၉	၃၅၁	၇၃၀	၁၃၃၇	၁၄၃၉	၂၇၇၆
၂	ရပ်ကွက်(၂)၊ကလေး	၅၄၄	၆၀၀	၁၁၄၄	၁၈၂	၁၉၀	၃၇၂	၇၂၆	၇၉၀	၁၅၁၆
၃	ရပ်ကွက်(၃)၊ကလေး	၆၉၃	၇၇၄	၁၄၆၇	၃၃၄	၃၉၈	၇၃၂	၁၀၂၇	၁၁၇၂	၂၁၉၉
၄	ရပ်ကွက်(၄)၊ကလေး	၄၆၉	၆၃၄	၁၁၀၃	၁၃၉	၁၃၃	၂၇၂	၆၀၈	၇၆၇	၁၃၇၅
၅	ရပ်ကွက်(၅)၊ကလေး	၂၉၉	၃၄၆	၆၄၅	၈၆	၆၄	၁၅၀	၃၈၅	၄၁၀	၇၉၅
၆	ရပ်ကွက်(၆)၊ကလေး	၆၁၇	၆၆၀	၁၂၇၇	၂၀၃	၁၈၁	၃၈၄	၈၂၀	၈၄၁	၁၆၆၁
၇	ရပ်ကွက်(၇)၊ကလေး	၈၅၄	၉၇၇	၁၈၃၁	၃၅၃	၃၁၁	၆၆၄	၁၂၀၇	၁၂၈၈	၂၄၉၅
၈	ရပ်ကွက်(၈)၊ကလေး	၅၉၁	၅၈၈	၁၁၇၉	၁၄၆	၁၆၁	၃၀၇	၇၃၇	၇၄၉	၁၄၈၆
၉	ရပ်ကွက်(၉)၊ကလေး	၃၄၃	၃၇၆	၇၁၉	၁၅၂	၁၆၇	၃၁၉	၄၉၅	၅၄၃	၁၀၃၈
၁၀	ရပ်ကွက်(၁၀)၊ကလေး	၃၃၉	၄၄၀	၇၇၉	၈၉	၁၁၄	၂၀၃	၄၂၈	၅၅၄	၉၈၂
၁၁	ရပ်ကွက်(၁၁)၊ကလေး	၂၇၈	၂၈၉	၅၆၇	၁၁၀	၉၀	၂၀၀	၃၈၈	၃၇၉	၇၆၇
	ကျေးရွာအုပ်စုပေါင်း									
၁၂	လမိုင်းအုပ်စု	၁၀၀၇	၁၀၀၃	၂၀၁၀	၆၄၈	၆၁၁	၁၂၅၉	၁၆၅၅	၁၆၁၄	၃၂၆၉
၁၃	နန်းနိုင်အုပ်စု	၇၉၆	၇၀၉	၁၅၀၅	၆၂၉	၅၃၆	၁၁၆၅	၁၄၂၅	၁၂၄၅	၂၆၇၀

စဉ်	မြို့နယ်/မြို့	အသက်(၁၈)နှစ်အထက်			အသက်(၁၈)နှစ်အောက်			စုစုပေါင်း		
		ကျား	မ	ပေါင်း	ကျား	မ	ပေါင်း	ကျား	မ	ပေါင်း
၁၄	လွယ်အံ့အုပ်စု	၁၀၄၀	၁၀၉၉	၂၁၃၉	၆၃၅	၆၁၁	၁၂၄၆	၁၆၇၅	၁၇၁၀	၃၃၈၅
၁၅	မြင်းမထိအုပ်စု	၁၂၂၃	၁၁၉၅	၂၄၁၈	၈၇၃	၈၇၂	၁၇၄၅	၂၀၉၆	၂၀၆၇	၄၁၆၃
၁၆	တောင်လားအုပ်စု	၁၀၄၅	၁၀၄၄	၂၀၈၉	၄၆၈	၄၇၉	၉၄၇	၁၅၁၃	၁၅၂၃	၃၀၃၆
၁၇	တောင်ကွဲအုပ်စု	၅၈၈	၅၅၁	၁၁၃၉	၅၀၉	၄၅၁	၉၆၀	၁၀၉၇	၁၀၀၂	၂၀၉၉
၁၈	ဝက်ဖြူရေအုပ်စု	၈၆၅	၈၆၁	၁၇၂၆	၄၂၆	၄၄၈	၈၇၄	၁၂၉၁	၁၃၀၉	၂၆၀၀
၁၉	ရွှေမင်းဖုန်းအုပ်စု	၁၀၀၆	၉၃၃	၁၉၃၉	၄၂၉	၄၀၈	၈၃၇	၁၄၃၅	၁၃၄၁	၂၇၇၆
၂၀	နန်းတိုင်းအုပ်စု	၁၉၅၀	၁၉၅၆	၃၉၀၆	၁၃၇၃	၁၂၆၉	၂၆၄၂	၃၃၂၃	၃၂၂၅	၆၅၄၈
၂၁	ကမ္ဘားနီအုပ်စု	၁၁၂၂	၂၂၆၂	၁၂၈၄	၉၈၃	၉၂၄	၁၉၀၇	၂၁၀၅	၂၀၈၆	၄၁၉၁
၂၂	ရေချိုအုပ်စု	၁၀၀၃	၁၀၇၇	၂၀၈၀	၄၆၂	၄၀၃	၈၆၅	၁၄၆၅	၁၄၈၀	၂၉၄၅
၂၃	နောင်ရဲအုပ်စု	၁၃၄၂	၁၃၆၅	၂၇၀၇	၉၃၇	၉၄၁	၁၈၇၈	၂၂၇၉	၂၃၀၆	၄၅၈၅
၂၄	သူရဲအုပ်စု	၁၀၈၃	၁၁၄၂	၂၂၂၅	၃၀၀	၃၄၄	၆၄၄	၁၃၈၃	၁၄၈၆	၂၈၆၉
၂၅	ပင်မှီအုပ်စု	၁၀၀၅	၁၀၆၆	၂၀၇၁	၇၄၅	၆၄၆	၁၃၉၁	၁၇၅၀	၁၇၁၂	၃၄၆၂
၂၆	လယ်ကြားအုပ်စု	၆၅၈	၆၈၀	၁၃၃၈	၃၄၁	၃၅၀	၆၉၁	၉၉၉	၁၀၃၀	၂၀၂၉
၂၇	သာမိုင်းခမ်းအုပ်စု	၇၈၉	၈၁၈	၁၆၀၇	၆၁၅	၆၂၈	၁၂၄၃	၁၄၀၄	၁၄၄၆	၂၈၅၀
၂၈	လွယ်မောအုပ်စု	၂၆၆	၂၅၁	၅၁၇	၁၄၅	၁၄၉	၂၉၄	၄၁၁	၄၀၀	၈၁၁

စဉ်	မြို့နယ်/မြို့	အသက်(၁၈)နှစ်အထက်			အသက်(၁၈)နှစ်အောက်			စုစုပေါင်း		
		ကျား	မ	ပေါင်း	ကျား	မ	ပေါင်း	ကျား	မ	ပေါင်း
၂၉	ငုတ်အုပ်စု	၁၀၅၅	၁၁၃၉	၂၁၉၄	၁၂၉၇	၁၃၈၇	၂၆၈၄	၂၃၅၂	၂၅၂၆	၄၈၇၈
၃၀	ငုံးသုံအုပ်စု	၆၇၉	၇၁၈	၁၃၉၇	၃၇၉	၄၀၇	၇၈၆	၁၃၅၈	၁၁၂၅	၂၄၈၃
၃၁	ဟဲဟိုးအုပ်စု	၅၃၉၆	၅၂၇၂	၁၀၆၆၈	၂၇၃၉	၂၃၈၅	၅၁၂၄	၈၁၃၅	၈၃၅၇	၁၆၄၉၂
၃၂	သီခေါင်အုပ်စု	၁၄၄၁	၁၅၃၆	၂၉၇၇	၁၄၁၈	၁၄၃၅	၂၈၅၃	၂၈၅၉	၂၉၇၁	၅၈၃၀
၃၃	ကျောက်ထပ်အုပ်စု	၁၇၀၂	၁၇၈၁	၃၄၈၃	၈၃၁	၈၉၄	၁၇၂၅	၂၅၃၃	၂၆၇၅	၅၂၀၈
၃၄	ဘော်ဆိုင်အုပ်စု	၃၉၆၉	၄၁၄၆	၈၁၁၅	၃၀၂၈	၃၀၃၉	၆၀၆၇	၆၉၉၇	၇၁၈၅	၁၄၁၈၂
၃၅	ဘော်နင်းအုပ်စု	၃၂၈၃	၃၂၃၃	၆၅၁၆	၂၃၉၇	၂၄၃၈	၄၈၃၅	၅၆၈၀	၅၆၇၁	၁၁၃၅၁
၃၆	ပဲရင်းတောင်အုပ်စု	၈၃၆	၇၇၂	၁၆၀၈	၅၁၃	၄၄၁	၉၅၄	၁၃၄၉	၁၂၁၃	၂၅၆၂
	အောင်ပန်းမြို့	၉၈၁၁	၁၀၈၆၉	၂၀၆၈၀	၄၈၆၆	၄၈၄၃	၉၇၀၉	၁၄၆၇၇	၁၅၇၁၂	၃၀၃၈၉
၁	ညောင်ပင်ထောင်ရပ်ကွက်	၁၅၀၆	၁၅၉၁	၃၀၉၇	၈၂၇	၈၄၂	၁၆၆၉	၂၃၃၃	၂၄၃၃	၄၇၆၆
၂	လှည်းရိုးရပ်ကွက်	၁၀၁၂	၁၀၆၁	၂၀၇၃	၅၃၆	၄၅၃	၉၈၉	၁၅၄၈	၁၅၁၄	၃၀၆၂
၃	ရွာငုံစုရပ်ကွက်	၇၈၈	၈၀၁	၁၅၈၉	၁၄၄	၂၁၅	၃၅၉	၉၃၂	၁၀၁၆	၁၉၄၈
၄	ရပ်ကွက်(၁)၊အောင်ပန်း	၂၃၃	၂၇၄	၅၀၇	၄၅	၄၂	၈၇	၂၇၈	၃၁၆	၅၉၄
၅	ရပ်ကွက်(၂)၊အောင်ပန်း	၂၇၉	၃၅၉	၆၃၈	၇၇	၉၇	၁၇၄	၃၅၆	၄၅၆	၈၁၂
၆	မိုးကောင်းရပ်ကွက်	၆၆၄	၇၈၂	၁၄၄၆	၃၃၂	၃၁၄	၆၄၆	၉၉၆	၁၀၉၆	၂၀၉၂

စဉ်	မြို့နယ်/မြို့	အသက်(၁၈)နှစ်အထက်			အသက်(၁၈)နှစ်အောက်			စုစုပေါင်း		
		ကျား	မ	ပေါင်း	ကျား	မ	ပေါင်း	ကျား	မ	ပေါင်း
၇	ရပ်ကွက်(၃)၊အောင်ပန်း	၁၄၆၄	၁၆၀၅	၃၀၆၉	၉၃၄	၉၂၀	၁၈၅၄	၂၃၉၈	၂၅၂၅	၄၉၂၃
၈	ရပ်ကွက်(၄)၊အောင်ပန်း	၂၂၇	၂၇၀	၄၉၇	၁၀၂	၁၀၅	၂၀၇	၃၂၉	၃၇၅	၇၀၄
၉	လက်မပင်ရပ်ကွက်	၄၉၇	၅၇၅	၁၀၇၂	၁၆၉	၁၅၈	၃၂၇	၆၆၆	၇၃၃	၁၃၉၉
၁၀	မြို့ဟောင်းရပ်ကွက်	၁၄၂၂	၁၅၅၃	၂၉၇၅	၉၈၁	၉၆၁	၁၉၄၂	၂၄၀၃	၂၅၁၄	၄၉၁၇
၁၁	မင်္ဂလာရပ်ကွက်	၉၉၉	၁၁၇၉	၂၁၇၈	၄၅၂	၄၅၇	၉၀၉	၁၄၅၁	၁၆၃၆	၃၀၈၇
၁၂	ရွာသစ်ရပ်ကွက်	၇၂၀	၈၁၉	၁၅၃၉	၂၆၇	၂၇၉	၅၄၆	၉၈၇	၁၀၉၈	၂၀၈၅
	မြို့နယ်ချုပ်	၅၀၉၄၅	၅၃၈၅၀	၁၀၄၇၉၅	၃၀၁၅၉	၂၉၄၉၉	၅၉၆၅၈	၈၁၁၀၄	၈၃၃၄၉	၁၆၄၄၅၃

မှတ်ချက်။ မိမိမြို့နယ်အတွင်းရှိ ရပ်ကွက်/ကျေးရွာအုပ်စု လူဦးရေစာရင်းဖြစ်ပါသည်။

လူဦးရေတိုးနှုန်းကျားမအချိုး

၁၆။ ကလေးမြို့၏ လူဦးရေတိုးနှုန်းကျားမအချိုး အခြေအနေမှာ အောက်ပါ အတိုင်းဖြစ်ပါသည်-

(က) လူဦးရေတိုးနှုန်းကျားမအချိုး

စဉ်	မြို့	ယခင်နှစ်လူဦးရေ	ယခုနှစ်လူဦးရေ	တိုးလာဦးရေ	တိုးနှုန်း	ကျား/မအချိုး		
						ကျား	မ	အချိုး
	ကလေးမြို့နယ်	၁၃၂၂၃၂	၁၃၄၀၆၄	၁၈၃၂		၆၆၄၂၇	၆၇၆၃၇	၄၉:၅၀
၁	(၁)ကလေး	၂၇၄၂	၂၇၇၆	၃၄		၁၃၂၁	၁၄၂၁	
၂	(၂)ကလေး	၁၅၀၅	၁၅၁၆	၁၁		၇၂၃	၇၈၂	
၃	(၃)ကလေး	၂၁၈၉	၂၁၉၉	၁၀		၁၀၂၁	၁၁၆၈	
၄	(၄)ကလေး	၁၃၉၉	၁၃၇၅	-၂၄		၆၂၁	၇၇၈	
၅	(၅)ကလေး	၇၉၇	၇၉၅	-၂		၃၈၈	၄၀၉	
၆	(၆)ကလေး	၁၆၉၀	၁၆၆၁	-၂၉		၈၃၁	၈၅၉	
၇	(၇)ကလေး	၂၄၇၉	၂၄၉၅	၁၆		၁၂၀၃	၁၂၇၆	
၈	(၈)ကလေး	၁၃၇၅	၁၄၈၆	၁၁၁		၆၉၈	၆၇၇	
၉	(၉)ကလေး	၁၀၃၈	၁၀၃၈	-		၄၉၃	၅၄၅	
၁၀	(၁၀)ကလေး	၉၈၂	၉၈၂	-		၄၂၈	၅၅၄	
၁၁	(၁၁)ကလေး	၇၃၄	၇၆၇	၃၃		၃၆၈	၃၆၆	
	ကျေးရွာအုပ်စုပေါင်း							
၁၂	လမိုင်းအုပ်စု	၃၂၃၁	၃၂၆၉	၃၈		၁၆၇၁	၁၅၆၀	
၁၃	နန်းနိုင်အုပ်စု	၂၇၄၆	၂၆၇၀	-၇၆		၁၄၅၇	၁၂၈၉	
၁၄	လွယ်အံအုပ်စု	၃၃၇၃	၃၃၈၅	၁၂		၁၆၇၄	၁၆၉၉	
၁၅	မြင်းမထိအုပ်စု	၄၁၄၃	၄၁၆၃	၂၀		၂၀၈၉	၂၀၅၄	
၁၆	တောင်လားအုပ်စု	၃၀၂၆	၃၀၃၆	၁၀		၁၅၂၄	၁၅၀၂	
၁၇	တောင်ကွဲအုပ်စု	၂၀၉၆	၂၀၉၉	၃		၁၀၉၅	၁၀၀၁	
၁၈	ဝက်ဖြူရေ အုပ်စု	၂၆၀၀	၂၆၀၀	-		၁၂၉၁	၁၃၀၉	
၁၉	ရွှေမင်းဖုန်း အုပ်စု	၂၇၇၄	၂၇၇၆	၂		၁၄၂၀	၁၃၅၄	
၂၀	နန်းတိုင်းအုပ်စု	၆၄၇၀	၆၅၄၈	၇၈		၃၂၈၉	၃၁၈၁	
၂၁	ကမ္ဘားနီအုပ်စု	၄၁၅၄	၄၁၉၁	၃၇		၂၀၈၄	၂၀၇၀	
၂၂	ရေချိုအုပ်စု	၂၉၄၅	၂၉၄၅	-		၁၄၆၅	၁၄၈၀	
၂၃	နောင်ရဲအုပ်စု	၄၅၆၄	၄၅၈၅	၂၁		၂၂၇၀	၂၂၉၄	

စဉ်	မြို့	ယခင် နှစ် လူဦးရေ	ယခုနှစ် လူဦးရေ	တိုး လာ ဦးရေ	တိုး နှုန်း	ကျား/မအချိုး		
						ကျား	မ	အချိုး
၂၄	သူရဲအုပ်စု	၂၈၉၈	၂၈၆၉	-၂၉		၁၃၇၉	၁၅၀၁	
၂၅	ပင်မှီအုပ်စု	၃၄၅၀	၃၄၆၂	၁၂		၁၇၃၇	၁၇၁၃	
၂၆	လယ်ကြား အုပ်စု	၁၉၉၂	၂၀၂၉	၃၇		၉၉၉	၉၉၃	
၂၇	သာမိုင်းခမ်း အုပ်စု	၂၈၅၃	၂၈၅၀	-၃		၁၄၀၅	၁၄၄၈	
၂၈	လွယ်မောအုပ်စု	၈၀၅	၈၁၁	၆		၄၀၉	၃၉၆	
၂၉	ငုတ်အုပ်စု	၄၈၅၀	၄၈၇၈	၂၈		၂၃၃၄	၂၅၁၆	
၃၀	ငုံးသုံအုပ်စု	၂၁၇၇	၂၁၈၃	၆		၁၀၅၆	၁၁၂၁	
၃၁	ဟံဟိုးအုပ်စု	၁၆၂၃၂	၁၆၄၉၂	၂၆၀		၈၀၁၅	၈၂၁၇	
၃၂	သီခေါင်အုပ်စု	၅၆၈၆	၅၈၃၀	၁၄၄		၂၇၈၆	၂၉၀၀	
၃၃	ကျောက်ထပ် အုပ်စု	၅၁၆၅	၅၂၀၈	၄၃		၂၅၁၇	၂၆၄၇	
၃၄	ဘော်ဆိုင်း အုပ်စု	၁၃၁၆၀	၁၄၁၈၂	၁၀၂၂		၆၅၉၆	၆၅၆၄	
၃၅	ဘော်နင်း အုပ်စု	၁၁၃၅၁	၁၁၃၅၁	-		၅၆၈၀	၅၆၇၁	
၃၆	ပဲရင်းတောင် အုပ်စု	၂၅၆၂	၂၅၆၂	-		၁၃၄၉	၁၂၁၃	
	အောင်ပန်းမြို့	၃၀၃၄၇	၃၀၃၈၉	၄၂		၁၄၆၇၇	၁၅၇၁၂	၄၈၅၁
၁	ညောင်ပင်ထောင် ရပ်ကွက်	၄၇၆၃	၄၇၆၆	၃		၂၃၃၂	၂၄၃၁	
၂	လှည်းရိုးရပ်ကွက်	၃၀၅၈	၃၀၆၂	၄		၁၅၄၆	၁၅၁၂	
၃	ရွာငုံရပ်ကွက်	၁၉၅၃	၁၉၄၈	-၅		၉၃၁	၁၀၂၂	
၄	(၁)အောင်ပန်း	၅၉၆	၅၉၄	-၂		၂၈၄	၃၁၂	
၅	(၂)အောင်ပန်း	၈၂၁	၈၁၂	-၉		၃၅၉	၄၆၂	
၆	မိုးကောင်းရပ်ကွက်	၂၀၉၁	၂၀၉၂	၁		၉၉၄	၁၀၉၇	
၇	(၃)အောင်ပန်း	၄၉၂၄	၄၉၂၃	-၁		၂၃၉၆	၂၅၂၈	
၈	(၄)အောင်ပန်း	၇၁၀	၇၀၄	-၆		၃၃၀	၃၈၀	
၉	လက်မပင်ရပ်ကွက်	၁၃၆၁	၁၃၉၉	၃၈		၆၄၃	၇၁၈	
၁၀	မြို့ဟောင်းရပ်ကွက်	၄၉၁၆	၄၉၁၇	၁		၂၄၁၀	၂၅၀၆	
၁၁	မင်္ဂလာ ရပ်ကွက်	၃၀၆၉	၃၀၈၇	၁၈		၁၄၄၂	၁၆၂၇	
၁၂	ရွာသစ် ရပ်ကွက်	၂၀၈၅	၂၀၈၅	-		၉၈၇	၁၀၉၈	
	မြို့နယ်ချုပ်	၁၆၂၅၇၉	၁၆၄၄၅၃	၁၈၇၄		၈၁၁၁၄	၈၃၃၄၉	၄၉၅၀

(ခ) မွေးဖွား၊ သေဆုံး၊ ပြောင်းဝင်၊ ပြောင်းထွက်လူဦးရေ

စဉ်	မြို့နယ်/မြို့	မူလလူဦးရေ	မွေးဖွားဦးရေ	သေဆုံးဦးရေ	ပြောင်းဝင်ဦးရေ	ပြောင်းထွက်ဦးရေ	လက်ရှိလူဦးရေ
	ကလေးမြို့နယ်	၁၃၂၂၃၂	၅၀၀	၁၅၈	၁၈၀၉	၃၁၉	၁၃၄၀၆၄
၁	(၁)ကလေး	၂၇၄၂	-	၃	၄၀	၃	၂၇၇၆
၂	(၂)ကလေး	၁၅၀၅	၃	၈	၁၆	-	၁၅၁၆
၃	(၃)ကလေး	၂၁၈၉	၇	၁	၄	-	၂၁၉၉
၄	(၄)ကလေး	၁၃၉၉	၁၂	၈	၄	၃၂	၁၃၇၅
၅	(၅)ကလေး	၇၉၇	-	၇	၁၁	၆	၇၉၅
၆	(၆)ကလေး	၁၆၉၀	၅	၄	-	၃၀	၁၆၆၁
၇	(၇)ကလေး	၂၄၇၉	၃	၅	၂၁	၃	၂၄၉၅
၈	(၈)ကလေး	၁၃၇၅	-	၄	၂၆	၁	၁၄၈၆
၉	(၉)ကလေး	၁၀၃၈	၁	၃	၈	၇	၁၀၃၈
၁၀	(၁၀)ကလေး	၉၈၂	-	-	-	-	၉၈၂
၁၁	(၁၁)ကလေး	၇၃၄	၄	၂	၃၁	-	၇၆၇
	ကျေးရွာအုပ်စုပေါင်း						
၁၂	လမိုင်းအုပ်စု	၃၂၃၁	၈	၁	၅၁	၂၁	၃၂၆၉
၁၃	နန်းနိုင်အုပ်စု	၂၇၄၆	၇	၃	၂	၈၂	၂၆၇၀
၁၄	လွယ်အံအုပ်စု	၃၃၇၃	၁၇	၉	၄	-	၃၃၈၅
၁၅	မြင်းမထီအုပ်စု	၄၁၄၃	၂၀	၃	၃	-	၄၁၆၃
၁၆	တောင်လားအုပ်စု	၃၀၂၆	၁	၃	၂၈	၁၆	၃၀၃၆
၁၇	တောင်ကွဲအုပ်စု	၂၀၉၆	၄	၁	-	-	၂၀၉၉
၁၈	ဝက်ဖြူရေအုပ်စု	၂၆၀၀	-	-	-	-	၂၆၀၀
၁၉	ရွှေမင်းဖုန်းအုပ်စု	၂၇၇၄	၁	-	၂၁	၂၀	၂၇၇၆
၂၀	နန်းတိုင်းအုပ်စု	၆၄၇၀	၉၉	၂၁	-	-	၆၅၄၈
၂၁	ကမ္ဘားနီအုပ်စု	၄၁၅၄	၃၃	၁	၅	-	၄၁၉၁
၂၂	ရေချိုအုပ်စု	၂၉၄၅	-	-	-	-	၂၉၄၅
၂၃	နောင်ရဲအုပ်စု	၄၅၆၄	၂၆	၅	-	-	၄၅၈၅
၂၄	သူရဲအုပ်စု	၂၈၉၈	၃၀	-	-	၅၉	၂၉၆၇
၂၅	ပင်မိုအုပ်စု	၃၄၅၀	၅	၂	၁၁	၂	၃၄၆၂
၂၆	လယ်ကြားအုပ်စု	၁၉၉၂	-	-	၃၇	-	၂၀၂၉
၂၇	သာမိုင်းခမ်းအုပ်စု	၂၈၅၃	၄	၄	၁	၄	၂၈၅၀
၂၈	လွယ်မောအုပ်စု	၈၀၅	၇	၁	-	-	၈၁၁

စဉ်	မြို့နယ်/မြို့	မူလလူ ဦးရေ	မွေးဖွား ဦးရေ	ဆေးဆုံး ဦးရေ	ပြောင်း ဝင် ဦးရေ	ပြောင်း ထွက် ဦးရေ	လက်ရှိ လူဦးရေ
၂၉	ငုတ်အုပ်စု	၄၈၅၀	၂၈	၈	၈	-	၄၈၇၈
၃၀	ငုံးသုံအုပ်စု	၂၁၇၇	၁၃	၇	-	-	၂၁၈၃
၃၁	ဟဲဟိုးအုပ်စု	၁၆၂၃၂	၉၈	၂၅	၂၂၀	၃၃	၁၆၄၉၂
၃၂	သီခေါင်အုပ်စု	၅၆၈၆	၂၇	၁၃	၁၃၀	-	၅၈၃၀
၃၃	ကျောက်ထပ် အုပ်စု	၅၁၆၄	၃၆	၆	၁၄	-	၅၂၀၈
၃၄	ဘော်ဆိုင် အုပ်စု	၁၃၁၆၀	-	-	၁၀၂၂	-	၁၃၁၅၁
၃၅	ဘော်နင်း အုပ်စု	၁၁၃၅၀	-	-	-	-	၁၁၃၅၁
၃၆	ပဲရင်းတောင် အုပ်စု	၂၅၆၂	-	-	-	-	၂၅၆၂
	အောင်ပန်းမြို့	၃၀၃၄၇	၁၀၅	၁၀၇	၈၆	၄၂	၃၀၃၈၉
၁	ညောင်ပင်ထောင် ရပ်ကွက်	၄၇၆၃	၂၄	၂၁	၁	၁	၄၇၆၆
၂	လှည့်ရိုးရပ်ကွက်	၃၀၅၈	၁၁	၇	-	-	၃၀၆၂
၃	ရွာငုံရပ်ကွက်	၁၉၅၃	၇	၁၁	၁၀	၁၁	၁၉၄၈
၄	(၁)အောင်ပန်း	၅၉၆	-	၂	၅	၅	၅၉၄
၅	(၂)အောင်ပန်း	၈၂၁	၁	၃	၁	၈	၈၁၂
၆	မိုးကောင်းရပ်ကွက်	၂၀၉၁	၇	၄	၃	၉	၂၀၉၂
၇	(၃)အောင်ပန်း	၄၉၂၄	၆	၁၁	၈	-	၄၉၂၃
၈	(၄)အောင်ပန်း	၇၁၀	၃	၃	၁	၇	၇၀၄
၉	လက်မပင်ရပ်ကွက်	၁၃၆၁	၁၂	၃	၂၉	-	၁၃၉၉
၁၀	မြို့ဟောင်းရပ်ကွက်	၄၉၁၆	၂၄	၂၆	၇	၁	၄၉၁၇
၁၁	မင်္ဂလာရပ်ကွက်	၃၀၆၉	၅	၁၀	၂၁	-	၃၀၈၇
၁၂	ရွာသစ် ရပ်ကွက်	၂၀၈၅	၅	၆	-	-	၂၀၈၅
	မြို့နယ်ချုပ်	၁၆၂၅၇၉	၆၀၅	၂၆၅	၁၈၉၅	၃၆၁	၁၆၄၄၅၃

ကိုးကွယ်သည့်ဘာသာ

၁၇။ ကလောမြို့တွင် နေထိုင်ကြသူများ၏ ကိုးကွယ်သည့် ဘာသာ အလိုက် လူဦးရေမှာ အောက်ပါအတိုင်းဖြစ်ပါသည်-

စဉ်	မြို့နယ်/မြို့	ဗုဒ္ဓ	ခရစ်ယာန်	ဟိန္ဒူ	အစ္စလာမ်	နတ်	အခြား	ပေါင်း
	ကလောမြို့နယ်	၁၃၀၉၇၄	၆၂၂	၉၄၂	၁၄၃၈			၁၃၄၀၆၄
၁	(၁)ကလော	၁၉၃၅	၅၈	၂၅၁	၅၃၂	-	-	၂၇၇၆
၂	(၂)ကလော	၁၃၇၄	-	၁၃	၁၀၄	-	၂၅	၁၅၁၆
၃	(၃)ကလော	၂၀၇၂	၈၄	၂၅	၁၈	-	-	၂၁၉၉
၄	(၄)ကလော	၁၁၅၀	၁၀၈	၂၃	၉၄	-	-	၁၃၇၅
၅	(၅)ကလော	၅၇၆	-	၁၈	၁၃၈	-	၆၃	၇၉၅
၆	(၆)ကလော	၁၅၆၉	-	၃၂	၆၀	-	-	၁၆၆၁
၇	(၇)ကလော	၂၁၇၄	၂၇၅	-	၄၆	-	-	၂၄၉၅
၈	(၈)ကလော	၁၄၄၈	-	၁၉	၁၉	-	-	၁၄၈၆
၉	(၉)ကလော	၉၈၉	၂၉	၂၀	-	-	-	၁၀၃၈
၁၀	(၁၀)ကလော	၇၈၇	-	၁၆၅	၃၀	-	-	၉၈၂
၁၁	(၁၁)ကလော	၅၁၈	၈	၂၄၅	-	-	-	၇၆၇
	ကျေးရွာအုပ်စုပေါင်း							
၁၂	လမိုင်းအုပ်စု	၃၂၆၉	-	-	-	-	-	၃၂၆၉
၁၃	နန်းနိုင်အုပ်စု	၂၆၇၀	-	-	-	-	-	၂၆၇၀
၁၄	လွယ်အံအုပ်စု	၃၃၂၄	-	၂၃	၃၈	-	-	၃၃၈၅
၁၅	မြင်းမထီအုပ်စု	၄၁၆၃	-	-	-	-	-	၄၁၆၃
၁၆	တောင်လားအုပ်စု	၃၀၃၆	-	-	-	-	-	၃၀၃၆
၁၇	တောင်ကွဲ	၂၀၉၉	-	-	-	-	-	၂၀၉၉
၁၈	ဝက်ဖြူရေ အုပ်စု	၂၆၀၀	-	-	-	-	-	၂၆၀၀
၁၉	ရွှေမင်းဖုန်း အုပ်စု	၂၇၇၆	-	-	-	-	-	၂၇၇၆
၂၀	နန်းတိုင်းအုပ်စု	၆၅၄၈	-	-	-	-	-	၆၅၄၈
၂၁	ကမ္ဘားနီအုပ်စု	၄၁၉၁	-	-	-	-	-	၄၁၉၁
၂၂	ရေချိုအုပ်စု	၂၉၀၁	-	-	၄၄	-	-	၂၉၄၅
၂၃	နောင်ရဲအုပ်စု	၄၅၈၅	-	-	-	-	-	၄၅၈၅
၂၄	သူရဲအုပ်စု	၂၈၆၉	-	-	-	-	-	၂၈၆၉
၂၅	ပင်မိုးအုပ်စု	၃၄၆၂	-	-	-	-	-	၃၄၆၂
၂၆	လယ်ကြား အုပ်စု	၂၀၂၉	-	-	-	-	-	၂၀၂၉

၁၉

စဉ်	မြို့နယ်/မြို့	ဗုဒ္ဓ	ခရစ်ယာန်	ဟိန္ဒူ	အစ္စလာမ်	နတ်	အခြား	ပေါင်း
၂၇	သာခိုင်းခမ်း အုပ်စု	၂၈၅၀	-	-	-	-	-	၂၈၅၀
၂၈	လွယ်မောအုပ်စု	၈၁၁	-	-	-	-	-	၈၁၁
၂၉	ငုတ်အုပ်စု	၄၈၇၈	-	-	-	-	-	၄၈၇၈
၃၀	ငုံးသုံအုပ်စု	၂၁၈၃	-	-	-	-	-	၂၁၈၃
၃၁	ဟံဟိုးအုပ်စု	၁၆၀၀၅	၆၀	၁၁၂	၃၁၅	-	-	၁၆၄၉၂
၃၂	သီခေါင်အုပ်စု	၅၈၃၀	-	-	-	-	-	၅၈၃၀
၃၃	ကျောက်ထပ် အုပ်စု	၅၂၀၈	-	-	-	-	-	၅၂၀၈
၃၄	ဘော်ဆိုင်း အုပ်စု	၁၄၁၈၂	-	-	-	-	-	၁၄၁၈၂
၃၅	ဘော်နင်း အုပ်စု	၁၁၃၅၁	-	-	-	-	-	၁၁၃၅၁
၃၆	ပဲရင်းတောင် အုပ်စု	၂၅၆၂	-	-	-	-	-	၂၅၆၂
	အောင်ပန်းမြို့	၂၉၂၃၄	၃၄၀	၄၆	၇၆၉	-	-	၃၀၃၈၉
၁	ညောင်ပင်ထောင် ရပ်ကွက်	၄၂၄၃	-	၁၅	၅၀၈	-	-	၄၇၆၆
၂	လှည်းရိုးရပ်ကွက်	၃၀၀၀	-	၁၀	၅၂	-	-	၃၀၆၂
၃	ရွာငုံရပ်ကွက်	၁၈၅၅	၇၉	၁၀	၄	-	-	၁၉၄၈
၄	(၁)အောင်ပန်း	၅၃၅	-	-	၅၉	-	-	၅၉၄
၅	(၂)အောင်ပန်း	၇၄၉	၂၅	-	၃၈	-	-	၈၁၂
၆	မိုးကောင်းရပ်ကွက်	၂၀၈၈	၄	-	-	-	-	၂၀၉၂
၇	(၃)အောင်ပန်း	၄၆၂၉	၂၃၂	၆	၅၆	-	-	၄၉၂၃
၈	(၄)အောင်ပန်း	၆၈၇	-	-	၁၇	-	-	၇၀၄
၉	လက်မပင်ရပ်ကွက်	၁၃၆၉	-	-	၃၀	-	-	၁၃၉၉
၁၀	မြို့ဟောင်းရပ်ကွက်	၄၉၀၇	-	၅	၅	-	-	၄၉၁၇
၁၁	မင်္ဂလာ ရပ်ကွက်	၃၀၈၇	-	-	-	-	-	၃၀၈၇
၁၂	ရွာသစ် ရပ်ကွက်	၂၀၈၅	-	-	-	-	-	၂၀၈၅
	မြို့နယ်ချုပ်	၁၆၀၂၀၈	၉၆၂	၉၈၈	၂၂၀၇	-	၈၈	၁၆၄၄၅၃

နိုင်ငံခြားသားနေထိုင်မှု

၁၈။ ကလေးမြို့နယ်အတွင်း နိုင်ငံခြားသားများ နေထိုင်သူဦးရေမှာ အောက်ပါအတိုင်းဖြစ်ပါသည်-

စဉ်	မြို့နယ်/မြို့	နိုင်ငံခြားသား လူမျိုး	နေထိုင်သည့်ဦးရေ		မြို့နယ် လူဦးရေ	မြို့နယ်လူဦးရေ ၏ ရာခိုင်နှုန်း
			ကလေးမြို့	အောင်ပန်းမြို့		
၁	ကလေးမြို့နယ်	တရုတ်	၂၉၆	၃၇၇	၁၆၄၄၅၃	၀.၄၁
		အိန္ဒိယ	၂၁၆၁	၁၁၂၈		၂.၀၀
		ပါကစ္စတန်	၆၂၅	၂၇၉		၀.၅၅

အခန်း(၅)

အုပ်ချုပ်ရေးဆိုင်ရာအချက်အလက်များ

အုပ်ချုပ်ရေးနယ်မြေဖွဲ့စည်းမှု

၁၉။ ၂၀၁၇ခုနှစ် ဧပြီလ ၂၀၁၈ ခုနှစ် မတ်လအထိအတိုင်းဖြစ်ပါသည်။ပြောင်းလဲမှုမရှိပါ။

ရွေးကောက်ပွဲဆိုင်ရာကိစ္စရပ်များ

၂၀။ ကလေးမြို့နယ်၏ ရွေးကောက်ပွဲဆိုင်ရာကိစ္စရပ်များအား အောက်ပါအတိုင်းဖော်ပြအပ်ပါသည်-

(က) မြို့နယ်ရွေးကောက်ပွဲကော်မရှင်အဖွဲ့ခွဲအဖွဲ့ဝင်စာရင်း

၂၀၁၇ခုနှစ် ဧပြီလမှ ၂၀၁၈ ခုနှစ်မတ်လကုန် အထိအတိုင်းဖြစ်ပါသည်။ပြောင်းလဲမှုမရှိပါ။

(ခ) ဆန္ဒမဲပေးပိုင်ခွင့် ရှိသူဦးရေ

စဉ်	မြို့နယ်/မြို့	မြို့နယ်/မြို့ လူဦးရေ	ကျား	မ	ပေါင်း
	ကလေးမြို့နယ်		၄၃၆၂၂	၄၅၉၁၆	၈၉၅၃၈
၁	ရပ်ကွက်(၁)၊ကလေး		၉၅၆	၁၀၈၈	၂၀၄၄
၂	ရပ်ကွက်(၂)၊ကလေး		၅၄၄	၆၀၀	၁၁၄၄
၃	ရပ်ကွက်(၃)၊ကလေး		၆၉၃	၇၇၄	၁၄၆၇
၄	ရပ်ကွက်(၄)၊ကလေး		၄၆၉	၆၃၄	၁၁၀၃
၅	ရပ်ကွက်(၅)၊ကလေး		၂၉၉	၃၄၄	၆၄၃
၆	ရပ်ကွက်(၆)၊ကလေး		၆၁၄	၆၆၀	၁၂၇၄
၇	ရပ်ကွက်(၇)၊ကလေး		၈၅၄	၉၇၇	၁၈၃၁
၈	ရပ်ကွက်(၈)၊ကလေး		၅၉၁	၅၈၈	၁၁၇၉

၂၂

စဉ်	မြို့နယ်/မြို့	မြို့နယ်/မြို့ လူဦးရေ	ကျား	မ	ပေါင်း
၉	ရပ်ကွက်(၉)၊ကလေး		၃၄၂	၃၇၈	၇၂၀
၁၀	ရပ်ကွက်(၁၀)၊ကလေး		၄၃၅	၅၁၉	၉၅၄
၁၁	ရပ်ကွက်(၁၁)၊ကလေး		၂၇၈	၂၈၉	၅၆၇
	ကျေးရွာအုပ်စုပေါင်း				
၁၂	လမိုင်းအုပ်စု		၉၇၀	၁၀၃၆	၂၀၀၆
၁၃	နန်းနိုင်အုပ်စု		၇၅၇	၇၃၂	၁၄၈၉
၁၄	လွယ်အံအုပ်စု		၁၀၃၉	၁၀၉၉	၂၁၃၈
၁၅	မြင်းမထိအုပ်စု		၁၃၇၁	၁၃၇၈	၂၇၄၉
၁၆	တောင်လားအုပ်စု		၁၀၄၆	၁၀၃၃	၂၀၇၉
၁၇	တောင်ကွဲအုပ်စု		၅၈၉	၅၅၁	၁၁၄၀
၁၈	ဝက်ဖြူရေ အုပ်စု		၈၆၅	၈၆၁	၁၇၂၆
၁၉	ရွှေမင်းဖုန်း အုပ်စု		၉၂၀	၈၆၇	၁၇၈၇
၂၀	နန်းတိုင်းအုပ်စု		၁၉၄၉	၁၉၅၆	၃၉၀၅
၂၁	ကမ္ဘားနီအုပ်စု		၁၁၀၂	၁၂၀၂	၂၃၀၄
၂၂	ရေချိုအုပ်စု		၁၀၀၃	၁၀၇၇	၂၀၈၀
၂၃	နောင်ရဲအုပ်စု		၁၃၁၇	၁၃၉၀	၂၇၀၇
၂၄	သူရဲအုပ်စု		၁၀၈၃	၁၁၄၂	၂၂၂၅
၂၅	ပင်မှီအုပ်စု		၁၀၀၅	၁၀၆၆	၂၀၇၁
၂၆	လယ်ကြားအုပ်စု		၆၅၈	၆၇၅	၁၃၃၃
၂၇	သာမိုင်းခမ်းအုပ်စု		၇၇၁	၇၈၄	၁၅၅၅
၂၈	လွယ်မောအုပ်စု		၂၆၉	၂၅၉	၅၂၈
၂၉	ငုတ်အုပ်စု		၁၀၅၄	၁၁၃၉	၂၁၉၃
၃၀	ငုံးသုံအုပ်စု		၆၇၉	၇၁၈	၁၃၉၇
၃၁	ဟဲဟိုအုပ်စု		၅၅၈၈	၆၁၃၄	၁၁၇၂၂
၃၂	သီခေါင်အုပ်စု		၂၉၆၀	၃၀၈၈	၆၀၄၈
၃၃	ကျောက်ထပ် အုပ်စု		၁၇၀၃	၁၇၈၁	၃၄၈၄
၃၄	ဘော်ဆိုင်း အုပ်စု		၄၀၀၀	၄၂၀၀	၈၂၀၀
၃၅	ဘော်နင်း အုပ်စု		၄၀၁၂	၄၁၂၅	၈၁၃၇
၃၆	ပဲရင်းတောင် အုပ်စု		၈၃၇	၇၇၂	၁၆၀၉
	အောင်ပန်းမြို့		၁၀၀၉၈	၁၁၁၂၈	၂၁၂၂၆
၁	ညောင်ပင်ထောင်ရပ်ကွက်		၁၅၀၈	၁၅၉၃	၃၁၀၁

စဉ်	မြို့နယ်/မြို့	မြို့နယ်/မြို့ လူဦးရေ	ကျား	မ	ပေါင်း
၂	လှည်းရိုးရပ်ကွက်		၁၀၁၇	၁၀၆၅	၂၀၈၂
၃	ရွာငံစုရပ်ကွက်		၇၈၉	၈၀၄	၁၅၉၃
၄	ရပ်ကွက်(၁)၊အောင်ပန်း		၂၃၃	၂၇၄	၅၀၇
၅	ရပ်ကွက်(၂)၊အောင်ပန်း		၂၈၀	၃၅၇	၆၃၇
၆	မိုးကောင်းရပ်ကွက်		၇၃၉	၈၅၉	၁၅၉၈
၇	ရပ်ကွက်(၃)၊အောင်ပန်း		၁၄၆၁	၁၆၀၅	၃၀၆၆
၈	ရပ်ကွက်(၄)၊အောင်ပန်း		၃၀၈	၃၅၁	၆၅၉
၉	လက်မပင်ရပ်ကွက်		၄၉၇	၅၇၅	၁၀၇၂
၁၀	မြို့ဟောင်းရပ်ကွက်		၁၄၂၅	၁၅၅၅	၂၉၈၀
၁၁	မင်္ဂလာရပ်ကွက်		၁၁၁၆	၁၂၇၀	၂၃၈၆
၁၂	ရွာသစ်ရပ်ကွက်		၇၂၅	၈၂၀	၁၅၄၅
	မြို့နယ်ချုပ်		၅၃၇၂၀	၅၇၀၄၄	၁၁၀၇၆၄

(ဂ) နိုင်ငံရေးပါတီများ

၂၀၁၇ခုနှစ် ဧပြီလမှ ၂၀၁၈ ခုနှစ်မတ်လကုန် အထိအတိုင်းဖြစ်ပါသည်။ပြောင်းလဲမှုမရှိပါ။

(ဃ) ရွေးချယ်ခံရသော လွှတ်တော်ကိုယ်စားလှယ်များ

၂၀၁၇ခုနှစ် ဧပြီလမှ ၂၀၁၈ ခုနှစ်မတ်လကုန်အထိ အတိုင်းဖြစ်ပါသည်။ပြောင်းလဲမှုမရှိပါ။

၂၄
အခန်း(၆)

စီးပွားရေးဆိုင်ရာအချက်အလက်

စီးပွားရေးဆိုင်ရာခြုံငုံသုံးသပ်ချက်

၂၁။ ၂၀၁၇ခုနှစ် ဧပြီလမှ ၂၀၁၈ ခုနှစ်မတ်လကုန်အထိ အတိုင်းဖြစ်ပါသည်။ပြောင်းလဲမှုမရှိပါ။

မြေအသုံးချမှု

၂၂။ ကလောမြို့၏ မြေအမျိုးအစားအလိုက် အသုံးချထားသည့် ဧကအားအောက်ပါအတိုင်းဖော်ပြအပ်ဖြစ်ပါသည်-

စဉ်	မြေအမျိုးအစား	၂၀၁၈ခုနှစ် ဧပြီလ မှ စက်တင်ဘာလအထိ	မှတ်ချက်
၁	လက်ရှိဧရိယာစုစုပေါင်း	၈၆၃၅၄	ကျူးစိုက်(၅၁၁၈)
	(က) လယ်	၉၁၁၉	
	(ခ) ယာ	၇၀၁၅၄	
	(ဂ) ကိုင်း/ကျွန်း	-	
	(ဃ) ဥယျာဉ်	၇၀၈၁	
	(င) တောင်ယာ	၁၁၅	
	အသားတစ်စိုက်ပျိုးမြေ	၇၄၈၃၆	
	(က) လယ်	၉၀၅၂	(၄၃)ဧကကျူး
	(ခ) ယာ	၅၈၅၈၈	(၄၁၆၇)ဧကကျူး
	(ဂ) ကိုင်း/ကျွန်း	-	
	(ဃ) ဥယျာဉ်	၇၀၈၁	(၉၀၈)ဧကကျူး
	(င) တောင်ယာ	၁၁၅	
	လှုပ်ထားသည့်မြေ	၁၁၆၃၃	
	(က) လယ်	၆၇	
	(ခ) ယာ	၁၁၄၅၁	
	(ဂ) ကိုင်း/ကျွန်း	-	
	(ဃ) ဥယျာဉ်	-	
	(င) တောင်ယာ	-	
၂	ကြိုးဝိုင်း/ကြိုးပြင်ကာကွယ်တော	၇၉၂၅၅	
၃	တောရိုင်းမြေ	၆၈၉၄၃	
၄	မြေရိုင်း	၁၁၁၂၆	
၅	စိုက်ပျိုးခြင်းမပြုနိုင်သောမြေ	၁၃၂၀၃၂	
	(၁) သတ္တုတွင်းမြေ	၁၀၈၃	
	(၂) ကျွဲ/နွားစားကျက်မြေ	-	
	(၃) မီးရထားလမ်းမြေ	၁၀၃၄	

စဉ်	မြေအမျိုးအစား	၂၀၁၈ခုနှစ် ဧပြီလ မှ စက်တင်ဘာလအထိ	မှတ်ချက်
	(၄) လမ်းမြေ	၇၈၆၁	
	(၅) ဆည်မြောင်း/ကန်/တာတမံမြေ	၁၇၄၅	
	(၆) မြစ်ချောင်းနှင့်ရေအောက်မြေ	၁၀၆၈၄	
	(၇) အင်းအိုင်မြေ	၈၂၃	
	(၈) စက်ရုံမြေ	၁၉၄	
	(၉) မြို့မြေ	၂၄၄၂	
	(၁၀) လေယာဉ်ပျံကွင်းမြေ	၅၄၄	
	(၁၁) ရွာမြေ	၁၃၃၁၁	
	(၁၂) သာသနာ့/သုသာန်အဆောက်အအုံမြေ	၆၆၆၅	
	(၁၃) ကျန်အခြားမြေ	၈၅၆၄၆	
	မြို့နယ်စုစုပေါင်း	၃၇၂၅၆၂	

ဆည်မြောင်းတာတမံဆည်ရေသောက်ဧရိယာ

၂၃။ (က) ကိုယ့်အားကိုယ်ကိုးဆည်များ

၂၀၁၇ ခုနှစ် ဧပြီလမှ ၂၀၁၈ ခုနှစ် မတ်လ ကုန်အထိ အတိုင်း ဖြစ်ပါသည်။ ပြောင်းလဲမှုမရှိပါ။

(ခ) မြစ်ရေတင်စီမံကိန်းများ

မြို့နယ်အတွင်းမြစ်ရေတင်စီမံကိန်းဆောင်ရွက်ထား ရှိမှု မရှိပါ။

(ဂ) တာတမံများ/ရေထိန်းတံခါးများ

မြို့နယ်အတွင်း တာတမံများ/ရေထိန်းတံခါးများ ဆောင်ရွက်ထားရှိမှု မရှိပါ။

စိုက်ပျိုးရေးလုပ်ငန်း

၂၄။ ကလောမြို့၏ စိုက်ပျိုးရေးလုပ်ငန်းဆောင်ရွက်နိုင်မှုအခြေ အနေမှာ အောက်ပါအတိုင်းဖြစ်ပါသည်-

(က) အဓိကသီးနှံ(၁၀)မျိုး စိုက်ပျိုးထုတ်လုပ်မှု

စဉ်	သီးနှံအမည်	၂၀၁၇ - ၁၈ လျထားဧက		၂၀၁၇ - ၂၀၁၈ ခုနှစ်			
		ဧက	-	စိုက်	ရိတ်	နှုန်း	အထွက်(တင်း)
၁	စပါးပေါင်း	နွေ	-	-	-	-	-
		မိုး	၃၄၆၁၅	၃၄၁၄၇	၃၄၁၄၇	၅၇.၅၀	၁၉၆၃၄၅၂

စဉ်	သီးနှံအမည်	၂၀၁၇ - ၁၈ လျထားဧက		၂၀၁၇ - ၂၀၁၈ ခုနှစ်			
				စိုက်	ရိတ်	နှုန်း	အထွက် (တင်း)
၂	မြေပဲ	မိုး	၃၀၈၄	၃၀၈၃	၃၀၈၃	၄၈.၇၅	၁၅၀၂၆၉
		ဆောင်း	-	-	-	-	-
၃	နှမ်း	မိုး	-	-	-	-	-
		ဆောင်း	-	-	-	-	-
၄	နေကြာ	မိုး	၇၅၇	၇၆၀	၇၆၀	၃၂.၀၀	၂၄၃၂၀
၅	မတ်ပဲ	-	-	-	-	-	-
၆	ပဲတီစိမ်း	မိုး	-	-	-	-	-
		ဆောင်း	-	-	-	-	-
၇	ပဲစင်းငုံ	မိုး	၇၃၅	၆၃၈	-	-	-
၈	ဝါ	-	-	-	-	-	-
၉	ကြီ	-	-	-	-	-	-
၁၀	အစေ့ထုတ်ပြောင်း	မိုး	၄၂၂၅	၄၃၆၂	၄၃၆၂	၅၅.၀၀	၂၃၉၉၁၀

(ခ) နှစ်ရှည်သီးနှံစိုက်ပျိုးမှုအခြေအနေ

စဉ်	သီးနှံအမည်	အခြင် တွက်	စိုက် (ဧက)	ရိတ် (ဧက)	အထွက် နှုန်း	အထွက် ပေါင်း (ပိဿာ)
၁	သရက်	လုံးရေ	၉၃	၇၃	၂၆၀၀၀.၀၀	၉၄၉၀၀၀
၂	ရှောက်ချိုနှင့်သံပရာ	လုံးရေ	၃၇	၃၅	၃၁၇၀၀.၀၀	၁၁၁၀၀၀၀
၃	လိမ္မော်	ပိဿာ	၄၁၆	၄၁၆	၂၁၈၂၀.၀၀	၃၉၇၂၀၀၀
၄	ကျွဲကောနှင့်ရှောက်ချို	လုံးရေ	၁၀	၁၀	၁၂၀၀၀.၀၀	၁၂၀၀၀၀
၅	ဩဇာ	လုံးရေ	၁၀	၁၀	၁၄၅၀၀.၀၀	၆၈၀၀၀
၆	စပျစ်	ပိဿာ	၂	၂	၁၂၀၀၀.၀၀	၂၄၀၀၀
၇	ပန်းသီး	ပိဿာ	၇၂	၇၂	၁၂၅၀၀.၀၀	၉၀၀၀၀
၈	သစ်တော	ပိဿာ	၂၂၇	၂၂၇	၆၀၀၀.၀၀	၆၈၁၀၀၀
၉	မက်ပန်း	ပိဿာ	၄၀၉	၄၀၉	၈၆၀၀.၀၀	၁၇၇၅၀၀၀
၁၀	စတော်ဘယ်ရီ	ပိဿာ	၂	၂	၁၅၀၀.၀၀	၃၀၀၀
၁၁	အခြားသစ်သီးပင်ပေါင်း		၃၀၆	၂၇၈	-	၇၆၀၀၀
	(က)ထောပတ်သီး		၁၉၉	၁၉၉	-	-
	(ခ) သကြားသီး		၁၄	၁၄	-	-
	(ဂ) ဓညင်းသီး		၆၂	၄၄	-	-
	(ဃ) သလဲသီး		၅	၅	-	-

	(င)မာလကာသီး		၁၀	၁၀	-	-
	(စ)နဂါးမောက်သီး		၈	၈	၉၅၀၀.၀၀	၇၆၀၀၀
	(ဆ)သစ်မွေး		၁၀	၁၀	-	-
	သစ်သီးပင်များပေါင်း		၁၅၈၄	၁၅၃၄		၈၈၆၈၃၀၀

(ဂ) အခြားဈေးကွက်ဝင်သီးနှံများစိုက်ပျိုးထုတ်လုပ်မှု

စဉ်	သီးနှံအမည်	လျာထား	စိုက်ဧက	ရိတ်ဧက	အထွက်နှုန်း	အထွက်ပေါင်း
၁	ဂျုံ	-	-	-	-	-
၂	အစေ့ထုတ်ပြောင်း	၄၂၂၅	၄၃၆၂	၄၃၆၂	၅၅.၀၀	၂၃၉၉၁၀
၃	ဖူးစားပြောင်း	၁၀၀၆	၁၀၀၉	၁၀၀၉	၁၅၀၀၀.၀၀	၁၅၁၃၅၀၀၀
၄	မြေပဲ	၃၀၈၄	၃၀၈၃	၃၀၈၃	၄၈.၇၅	၁၅၀၂၉၅
၅	နေကြာ	၇၅၅	၇၆၀	၇၆၀	၃၂.၀၀	၂၄၃၂၀
၆	ပန်းနှမ်းဆောင်း	၉၂၂၈	-	-	-	-
၇	ဆီမုန့်လာ	၉၆၂	-	-	-	-
၈	ပဲပုတ်	၂၄၆၂	၂၅၃၅	၂၅၃၅	၁၈.၀၀	၄၅၆၃၀
၉	ကုလားပဲ(ဆောင်း)	-	-	-	-	-
၁၀	ပဲစဉ်းငုံ	၇၃၅	၆၃၈	-	-	-
၁၁	ပဲယင်း	၃၄၆	၃၂၀	၃၂၀	၁၁	၃၅၂၀
၁၂	ပဲရာဇာ (ဆောင်း)	-	-	-	-	-
၁၃	အခြားပဲ(မိုး)	၂၇၂၁	၂၇၂၁	၂၇၂၁	၉.၀၀	၂၄၅၀၀
၁၄	အခြားပဲ(ဆောင်း)	-	-	-	-	-
၁၅	ငရုတ်စို	၃၉၉	၃၉၉	၃၉၉	၇၅၀.၀၀	၂၉၉၂၅၀
၁၆	ငရုတ်ခြောက်	၃၇၆	၃၇၆	-	-	-
၁၇	ကြက်သွန်ဖြူ	-	-	-	-	-
၁၈	အခြားဟင်းခတ်ပေါင်း(မိုး)	၂၅၁၇	၂၅၁၇	၂၅၁၇	၄၇၃၈.၈၅	၁၁၉၇၇၀၀
	ဂျင်း	၂၄၇၉	၂၄၇၉	၂၄၇၉	၄၈၀၀	၁၁၈၉၉၂၀၀
	နန္ဒင်း	၃၈	၃၈	၃၈	၇၅၀.၀၀	၂၈၅၀၀
၁၉	အာလူးပေါင်း	၉၄၅၅	၉၄၅၅	၉၄၅၅	၄၇၄၇.၄၀	၄၄၄၃၈၅၀၀
	အာလူး(မိုး)	၉၄၅၅	၉၄၅၅	၉၄၅၅	၄၇၄၇.၄၀	၄၄၄၃၈၅၀၀
	အာလူး(ဆောင်း)	-	-	-	-	-
၂၀	ပရဆေး	-	-	-	-	-
၂၁	အထွေထွေ စားသုံးပင်	၄၇၉	၄၇၉	၄၇၉	၂၃၇၄.၇၄	၁၁၃၇၅၀၀
	ပိန်းဥ	၄၁၉	၄၁၉	၄၁၉	၂၅၀၀.၀၀	၁၀၄၇၅၀၀
	ကန်စွန်းဥ	၆၀	၆၀	၆၀	၁၅၀၀	၉၀၀၀၀
၂၂	ဟင်းသီးဟင်းရွက် ပေါင်း	၅၃၁၁	၅၃၁၁	၅၃၁၁	၈၁၇၇.၀၀	၄၆၄၆၀၀၀၀

စဉ်	သီးနှံအမည်	လျာထား	စိုက်ဧက	ရိတ်ဧက	အထွက်နှုန်း	အထွက်ပေါင်း
	ဂေါ်ဖီထုပ်	၁၈၉၁	၁၈၉၁	၁၈၉၁	၈၅၀၀	၁၆၇၃၅၀၀
	ဂေါ်ဖီပန်းပေါင်း	၄၂၈	၄၂၈	၄၂၈	၈၀၀၀	၃၄၂၄၀၀၀
	ခရမ်းချဉ်ပေါင်း	၉၂၈	၉၂၈	၉၂၈	၅၅၀၀	၅၁၀၄၀၀၀
	အခြားဟင်းရွက်ပေါင်း	၁၇၁၆	၁၇၁၆	၁၇၁၆	-	၁၆၂၉၀၅၀၀
	ဂေါ်ရခါးသီး	၃၄၈	၃၄၈	၃၄၈	၁၆၀၀၀	၅၅၆၈၀၀၀
၂၃	စားသုံးခြင်းမပြု	၁၄၀၈	၁၄၀၈	၁၄၀၈	-	-
	ပန်းအမျိုးမျိုး	၇၄၁	၇၄၁	၇၄၁	-	-
	သက်ကယ်	၂၀၅	၂၀၅	၂၀၅	-	-
	အခြား(ဝါး)	၄၆၂	၄၆၂	၄၆၂	-	-
၂၄	ကြက်ဆူစေ့ပေါင်း	၁၆၈	၁၆၈	၁၆၈	-	၆၂၆
	ခြံစည်းရိုးကြက်ဆူ	၁၅၀	၁၅၀	၁၅၀	၂.၂၅	၃၃၈
	ကြက်ဆူကြား	၁၈	၁၈	၁၈	၁၆.၀၀	၂၈၈
၂၅	သစ်သီးပင်များပေါင်း	၁၅၈၄	၁၅၈၄	၁၅၃၄	-	၈၆၆၈၃၀၀
	အိမ်ခြံဥယျာဉ်	၂၈၆	၂၈၆	၂၈၆	-	၁၇၆၄၃၀၀
	သီးသစ်ဥယျာဉ်	၁၂၉၀	၁၂၉၀	၁၂၄၀	-	၇၀၂၈၀၀၀
	နဂါးမောက်	၈	၈	၈	၉၅၀၀	၇၆၀၀၀
၂၆	ငှက်ဖျော	၃၀၇	၃၀၇	၃၀၇	၇၅၀	၂၃၀၂၅၀
၂၇	သနပ်ဖက်	၁၈၉၃	၁၈၉၃	၁၈၉၃	၃၁၈.၅	၆၀၂၈၂၀
	မြို့နယ်ချုပ်	၄၉၄၂၁	၃၉၃၂၅	၂၈၂၆၁		

(ဃ) လယ်ယာသုံးစက်ကိရိယာသုံးစွဲမှုအခြေအနေ

၂၀၁၇ ခုနှစ် ဧပြီလမှ၂၀၁၈ ခုနှစ် မတ်လကုန်အထိ အတိုင်း ဖြစ်ပါသည်။ ပြောင်းလဲမှုမရှိပါ။

(င) လယ်ယာသုံးထယ်၊ ထွန်နှင့်ကျွဲ၊နွားကောင်ရေ

၂၀၁၇ ခုနှစ် ဧပြီလမှ၂၀၁၈ ခုနှစ် မတ်လကုန်အထိ အတိုင်းဖြစ်ပါသည်။ပြောင်းလဲမှုမရှိပါ။

(စ) ဒေသတွင်းဆန်ဖူလုံမှုရာခိုင်နှုန်း

စဉ်	အကြောင်းအရာ	ရေတွက်ပုံ	၂၀၁၇ -၂၀၁၈ (အမှန်)	၂၀၁၈ ဧပြီမှ စက်တင်ဘာလ	မှတ်ချက်
၁	လူဦးရေ	ဦး	၁၆၄၄၅၃		
၂	လူတစ်ဦးတစ်နှစ်စားသုံးမှု				
	ကျေးလက်နေလူဦးရေ	ဦး	၁၁၆၉၇၄		
	မြို့နေလူဦးရေ	ဦး	၄၇၄၇၉		
၃	ဝမ်းစာလိုအပ်ချက်	တင်း	၂၂၉၆၈၅၄		
၄	စပါးစိုက်ဧကပေါင်း				
	မိုးစပါးဧက	ဧက	၃၄၁၄၇		
	ရိတ်ဧက	ဧက	၃၄၁၄၇		
	အထွက်နှုန်း	တင်း	၅၇.၅၀		
	အထွက်	တင်း	၁၉၆၃၄၅၂		
၅	လာမည့်နှစ်စပါးစိုက်ဧက				
၆	ချန်လှပ်ရမည့်တင်း				
၇	အသုံးပြုတင်း				
၈	ပိုလျှံမှု	တင်း	(-)၅၀၄၁၃၇		
၉	ဝမ်းစာကျန်ရှိမှု				
၁၀	ဖူလုံမှုရာခိုင်နှုန်း	%	၇၉.၅၆		

(ဆ) ဒေသတွင်းဆီဖူလုံမှုရာခိုင်နှုန်း

စဉ်	အကြောင်းအရာ	ရေတွက်ပုံ	၂၀၁၇ -၂၀၁၈ (အမှန်)	၂၀၁၈ ဧပြီမှ စက်တင်ဘာလ	မှတ်ချက်
၁	လူဦးရေ	ဦး	၁၆၂၅၇၉		
၂	လူတစ်ဦးတစ်နှစ်စားသုံးမှု	ပိဿာ			
	ဝမ်းစာလိုအပ်ချက်	တန်			
	ဆီထွက်ရှိမှု	တင်း			
၃	အလေ့အလွင့်နှင့်အခြား	တင်း			
၄	ချန်လှပ်ရမည့်တင်း				
	အသုံးပြုမှု	မက်/တန်			
	လိုအပ်မှု	မက်/တန်			
၅	ဖူလုံမှု	%	၇၂.၉၂		

မွေးမြူရေးလုပ်ငန်းများ

၂၅။ ကလေးမြို့၏ မွေးမြူရေးလုပ်ငန်းနှင့်ပတ်သက်သောအချက်အလက်များမှာ အောက်ပါအတိုင်းဖြစ်ပါသည်-

(က) မွေးမြူရေးဇုန်များ

၂၀၁၇ ခုနှစ် ဧပြီလမှ ၂၀၁၈ ခုနှစ် မတ်လကုန်အထိ အတိုင်းဖြစ်ပါသည်။ ပြောင်းလဲမှု မရှိပါ။

(ခ) မြို့မွေးမြူရေး(ကောင်ရေ)

စဉ်	မြို့နယ်/မြို့	ခုနှစ်	ကျွဲ	နွား	ဝက်	သိုး/ဆိတ်	ကြက်	ဘဲ
	ကလေးမြို့		၁၉၅၇	၉၉၆၀	၃၀၁၄	၁၄၆၅	၈၉၆၉၀	၇၉၁၂
၁	(၁)ကလေး	၄/၁၈မှ၉/၁၈	-	-	၁၀၂	-	၄၇၀၀	၁၀
၂	(၂)ကလေး	။	-	-	၃၄၃	-	၃၀၀၀	-
၃	(၃)ကလေး	။	-	၉	၂၃၈	-	၃၅၀၀	-
၄	(၄)ကလေး	။	-	-	၅၀	-	၄၀၀၀	-
၅	(၅)ကလေး	။	-	-	၄၂	-	၂၀၀၀	-
၆	(၆)ကလေး	။	-	-	၃၀	-	၂၅၀၀	-
၇	(၇)ကလေး	။	-	-	၆၂၁	-	၁၈၄၅၅	-
၈	(၈)ကလေး	။	-	-	၅၉၆	-	၁၆၇၀၀	-
၉	(၉)ကလေး	။	-	-	၆၄၀	-	၁၈၅၂၀	၉၅
၁၀	(၁၀)ကလေး	။	-	-	၇၄၀	-	၁၂၄၀၀	-
၁၁	(၁၁)ကလေး	။	၂၀၀	၁၅၀၀	၅၈၈	၃၀	၁၃၀၀၀	၁၇၀
၁၂	လမိုင်းအုပ်စု	၄/၁၈မှ၉/၁၈	၆၇၁	၃၃၉၂	၁၁၉၄	၉၁	၃၂၉၀၀	၃၈၇
၁၃	နန်းနိုင်အုပ်စု	။	၅၉၈	၃၃၀၇	၁၀၂၈	၈၀	၃၁၀၁၅	၃၃၆
၁၄	လွယ်အံအုပ်စု	။	၅၈၃	၂၈၇၄	၆၂၆	၅၀	၂၃၅၀၀	၂၁၀
၁၅	မြင်းမထိအုပ်စု	။	၆၄၉	၃၃၈၄	၁၀၉၉	၈၃	၃၂၁၀၀	၃၆၉

စဉ်	မြို့နယ်/မြို့	ခုနှစ်	ကျွဲ	နွား	ဝက်	သိုး/ဆိတ်	ကြက်	သဲ
၁၆	တောင်လားအုပ်စု	၄/၁၈၈၉/၁၈	၆၅၀	၃၄၀၁	၁၁၁၂	၈၅	၃၂၂၀၀	၃၆၆
၁၇	တောင်ကွဲအုပ်စု	။	၆၅၀	၃၀၀၀	၆၁၂	၇၇	၁၇၀၀၀	၃၅၀
၁၈	ဝက်ဖြူရေအုပ်စု	။	၅၀၀	၃၃၀၀	၅၉၀	၁၀၂	၂၃၁၀၀	၃၈၀
၁၉	ရွှေမင်းဖုန်းအုပ်စု	။	၆၈၀	၃၇၀၀	၆၂၀	၁၃၀	၂၆၅၄၀	၂၆၀
၂၀	နန်းတိုင်းအုပ်စု	။	၆၄၀	၂၅၉၀	၇၃၄	၃၀	၁၁၁၀၀	၃၅၇
၂၁	ကမ္ဘားနီအုပ်စု	။	၈၂၀	၂၉၅၃	၃၀၀		၂၂၅၀	
၂၂	ရေချိုအုပ်စု	။	၁၀၁၆	၄၈၅၅	၈၆၃		၆၉၇၈	
၂၃	နောင်ရဲအုပ်စု	။	၆၃၂	၂၄၂၆	၁၈၅		၂၆၂၀	
၂၄	သူရဲအုပ်စု	။	၃၇၀	၁၁၂၅	၁၁၂		၂၅၀၉	
၂၅	ပင်မိုအုပ်စု	။	၆၅၂	၄၂၉၁	၉၀၈		၂၇၈၃၉	
၂၆	လယ်ကြားအုပ်စု	။	၆၈၄	၃၄၆၆	၁၁၃၀	၈၀	၃၂၄၀၀	၃၇၂
၂၇	သာခိုင်းခမ်းအုပ်စု	။	၈၉၀	၄၉၅၅	၆၃၀	-	၂၂၉၈၈	၅၉၀
၂၈	လွယ်မောအုပ်စု	။	၁၈၉	၅၉၈	၆၆		၁၉၈၉၉	
၂၉	ငုတ်အုပ်စု	။	၄၅၀	၂၉၉၅	၂၈၈		၄၄၅၀	
၃၀	ငုံးသုံအုပ်စု	။	၆၁၈	၃၆၆၈	၁၀၆၀		၁၈၁၇	
၃၁	ဟဲဟိုအုပ်စု	။	၂၄၁	၁၄၅၆၇	၄၆၃၈	၁၀၄	၁၆၃၄၁၇	၂၁၃၀
၃၂	သီခေါင်အုပ်စု	။	၁၁၀၀	၄၈၀၈	၂၁၃၂	၂၀၈	၅၉၉၂၉	၅၀၆
၃၃	ကျောက်ထပ် အုပ်စု	။	၅၃၆	၄၈၀၈	၂၁၃၆	၁၀၄	၈၆၆၁၅	၅၉၂
၃၄	ဘော်ဆိုင် အုပ်စု	။	၉၆၅	၄၉၃၇	၁၆၉၈	-	-	-
၃၅	ဘော်နင်း အုပ်စု	။	၁၄၉၂	၄၈၀၈	၂၁၃၂	၂၁၁	၆၉၉၈၉	၄၃၂
၃၆	ပဲရင်းတောင် အုပ်စု	။	၈၈၀	၄၂၄၄	၂၅၁	-	၂၂၅၀	-
	အောင်ပန်းမြို့		၄၉၀	၁၈၁၄	၈၀၇၃	၈၄၁	၂၀၄၀၈၁	၃၀၉၂
၃၇	ညောင်ပင်ထောင်	၄/၁၈၈၉/၁၈	၈၅	၅၂၀	၁၃၀၈	၆၃၈	၆၅၄၄၈	၁၈၀၃
၃၈	လှည်းရိုးရပ်ကွက်	။	၁၂၅	၁၂၀	၆၁၀		၂၁၉၇၀	၉၁
၃၉	ရွှင်စုရပ်ကွက်	။	၄၅	၁၂၀	၄၃၅	၄၁	၁၈၉၇	၅၀

၃၂

စဉ်	မြို့နယ်/မြို့	ခုနှစ်	ကျွဲ	နွား	ဝက်	သိုး/ ဆိတ်	ကြက်	သဲ
၄၀	(၂)အောင်ပန်း	၄/၁၈၅၉/၁၈	-	-	၅၁	-	-	-
၄၁	မိုးကောင်း	။	-	၁၂၀	၇၈၂	-	၁၅၈၂	-
၄၂	(၃)အောင်ပန်း	။	၃၀	၅၀	၁၀၁၀	၆၃	၂၀၉၇၉	၉၀၀
၄၃	(၄)အောင်ပန်း	။	-	-	၂၅	-	၅	-
၄၄	လက်မပင်ရပ်ကွက်	။	၄၅	၄၈	၃၈၀	၄၀	၁၅၂၈၁	-
၄၅	မြို့ဟောင်း	။	၄၅	၅၉၂	၁၀၀၂	၅၉	၅၂၉၈၂	၁၉၈
၄၆	မင်္ဂလာရပ်ကွက်	။	၅	၁၂၂	၇၅၀	-	၂၂၄၈	-
၄၇	ရွာသစ်ရပ်ကွက်	။	၁၁၀	၁၂၂	၁၇၂၀	-	၂၁၆၈၉	၅၀
	မြို့နယ်ချုပ်		၂၀၀၁၇	၁၀၁၇၅	၃၈၂၀၇	၂၃၀၆	၁၁၀၀၁၁	၁၁၀၀၄

(ဂ) မြို့အသားထုတ်လုပ်မှု(ပိဿာ)

စဉ်	မြို့နယ်/မြို့	ခုနှစ်	ကျွဲ	နွား	ဝက်	သိုး/ ဆိတ်	ကြက်	သဲ	ငုံး
	ကလေးမြို့နယ်			၂၃၆၁၉၂	၅၆၃၅၄၄	၅၅၂	၁၀၈၂၈၇၆	၅၅၅၄	
၁	(၄)ကလေး	၄/၁၈၅၉/၁၈		၅၉၀၄၈	၁၄၀၈၈၆	၁၃၈	၂၇၀၇၁၉	၁၃၈၈	
၂	နန်းတိုင်းအုပ်စု	။		၅၉၀၄၈	၁၄၀၈၈၆	၁၃၈	၂၇၀၇၁၉	၁၃၈၉	
၃	ဟဲဟိုးအုပ်စု	။		၅၉၀၄၈	၁၄၀၈၈၆	၁၃၈	၂၇၀၇၁၉	၁၃၈၈.၅	
၄	ဘော်ဆိုင်အုပ်စု	။		၅၉၀၄၈	၁၄၀၈၈၆	၁၃၈	၂၇၀၇၁၉	၁၃၈၈.၅	
	အောင်ပန်းမြို့			၁၁၈၀၉၇	၂၈၁၇၇၃	၂၇၈	၅၄၁၄၄၀	၂၇၇၇	
၅	(၃)အောင်ပန်း	။		၁၁၈၀၉၇	၂၈၁၇၇၃	၂၇၈	၅၄၁၄၄၀	၂၇၇၇	
	မြို့နယ်ချုပ်			၃၅၄၂၈၉	၈၄၅၃၁၇	၈၃၀	၁၆၂၄၃၁၆	၈၃၃၁	

(ဃ) မြို့ကြက်/ဘဲ/ငှက်/ငှက်ထုတ်လုပ်မှု (လုံး)

စဉ်	မြို့နယ်/မြို့	ခုနှစ်	ကြက်ဥ	ဘဲဥ	ငှက်
	ကလေးမြို့နယ်		၃၂၅၇၆၀၅	၃၄၄၃၃၄	
၁	(၁)ကလေး	၄/၁၈၈၉/၁၈	၅၁၆၆၆၆		
၂	(၂)ကလေး	။	၅၀၆၈၀၀		
၃	(၃)ကလေး	။	၅၀၆၃၀၀		
၄	(၄)ကလေး	။	၅၀၅၀၀၀		
၅	(၅)ကလေး	။	၅၀၆၄၀၀		
၆	(၇)ကလေး	။	၅၇၇၃၅၄		
၇	(၈)ကလေး	။	၅၃၂၈၄၃		
၈	(၉)ကလေး	။	၅၆၂၃၃၄		
၉	(၁၀)ကလေး	။	၅၇၈၃၄၀		
၁၀	(၁၁)ကလေး	။	၅၀၄၅၅၀		
၁၁	လမိုင်းအုပ်စု	။	၅၀၃၂၀၀	၆၆၉၀	
၁၂	နန်းနိုင်အုပ်စု	။	၅၀၂၄၉၈	၆၂၁၃	
၁၃	လွယ်အိအုပ်စု	။	၆၆၀၃၂၂	၇၂၀၂	
၁၄	မြင်းမထိအုပ်စု	။	၅၀၇၀၀၀	၆၅၀၀	
၁၅	တောင်လားအုပ်စု	။	၅၀၆၃၀၀	၆၅၀၀၄	
၁၆	တောင်ကွဲအုပ်စု	။	၅၀၄၅၀၀	၇၀၀၀	
၁၇	ဝက်ဖြူရေအုပ်စု	။	၅၄၂၇၃၂	၆၈၀၀	
၁၈	ရွှေမင်းဖုန်းအုပ်စု	။	၆၀၀၈၄၀	၆၀၀၀	
၁၉	နန်းတိုင်းအုပ်စု	။	၅၀၇၃၅၀	၅၅၀	
၂၀	လယ်ကြားအုပ်စု	။	၅၀၆၅၀၀	၆၅၉၉	
၂၁	သာခိုင်းခမ်းအုပ်စု	။	၂၀၀၀၀၀	-	
၂၂	ဟဲဟိုအုပ်စု	။	၉၉၆၉၀၉၃	၁၁၂၈၈၈	
၂၃	ဘော်နင်း အုပ်စု	။	၉၉၆၉၀၉၃	၁၁၂၈၈၈	
	အောင်ပန်းမြို့		၄၄၁၃၃၃၁	၆၅၀၀၅	
၂၄	ညောင်ပင်ထောင်	။	၂၀၀၀၀၀	-	
၂၅	(၃)အောင်ပန်း	။	၄၁၃၃၃၃၁	၆၅၀၀၅	
၂၆	မြို့ဟောင်း	။	၂၀၀၀၀၀	-	
	မြို့နယ်ချုပ်		၃၆၉၈၉၃၄၆	၄၀၉၃၃၉	

(င) မြို့နို့ထွက်ပစ္စည်းထုတ်လုပ်မှု

စဉ်	မြို့နယ်/မြို့	ခုနှစ်	နို့စားနွား (ကောင်ရေ)	နို့ထွက်(ပိဿာ)
	ကလေးမြို့နယ်		၁၀၃	၈၂၀၅၃.၁၅
၁	(၃)၊ကလေး	၄/၁၈မှ၉/၁၈	၂၀	၁၆၀၀
၂	(၇)၊ကလေး	။	၁၀	၈၀၀၀
၃	(၁၁)၊ကလေး	။	၄၀	၃၂၀၀၀
၄	ရေချိုအုပ်စု	။	၁၀	၈၀၀
၅	ဟဲဟိုအုပ်စု	။	၂၃	၃၉၆၅၃.၁၅
	အောင်ပန်းမြို့		၁၄၀	၁၁၂၀၀၀
၆	ညောင်ပင်ထောင်	၄/၁၈မှ၉/၁၈	၁၁၀	၈၈၀၀၀
၇	မြို့ဟောင်း	။	၂၅	၂၀၀၀၀
၈	မိုးကောင်း	။	၅	၄၀၀၀
	မြို့နယ်ချုပ်		၂၄၃	၁၉၄၀၅၃.၁၅

(စ) မြို့ငါးပုခွန်မွေးမြူမှုအခြေအနေ

၂၀၁၇ ခုနှစ် ဧပြီလမှ၂၀၁၈ ခုနှစ် မတ်လကုန်အထိ အတိုင်း ဖြစ်ပါသည်။ ပြောင်းလဲမှု မရှိပါ။

(ဆ) ရေချိုရေငန်ငါးဖမ်းလုပ်ငန်းမှအသားထုတ်မှု(တန်)

၂၀၁၇ ခုနှစ် ဧပြီလမှ၂၀၁၈ ခုနှစ် မတ်လကုန်အထိ အတိုင်း ဖြစ်ပါသည်။ ပြောင်းလဲမှု မရှိပါ။

စက်မှုလက်မှုလုပ်ငန်း

၂၆။ ကလေးမြို့၏စက်မှုလက်မှုလုပ်ငန်းနှင့် ပတ်သက်သောအချက် အလက်များမှာ အောက်ပါအတိုင်းဖြစ်ပါသည်-

(က) စက်မှုဇုန်များ

၂၀၁၇ ခုနှစ် ဧပြီလမှ၂၀၁၈ ခုနှစ် မတ်လကုန်အထိ အတိုင်း ဖြစ်ပါသည်။ ပြောင်းလဲမှု မရှိပါ။

(ခ) မြို့နယ်ရှိစက်ရုံများ

၂၀၁၇ ခုနှစ် ဧပြီလမှ ၂၀၁၈ ခုနှစ် မတ်လကုန်အထိ အတိုင်း ဖြစ်ပါသည်။ ပြောင်းလဲမှု မရှိပါ။

(ဂ) မြို့ရှိအလုပ်ရုံများ

၂၀၁၇ ခုနှစ် ဧပြီလမှ ၂၀၁၈ ခုနှစ် မတ်လ ကုန်အထိ အတိုင်း ဖြစ်ပါသည်။ ပြောင်းလဲမှုမရှိပါ။

(ဃ) အိမ်တွင်းမှု၊စက်မှုလက်မှုလုပ်ငန်းများ

စဉ်	မြို့နယ်/မြို့	စက်မှုလက်မှု လုပ်ငန်းအမျိုးအစား	အရေ အတွက်	လုပ်သား အင်အား
	ကလေးမြို့နယ်		၈၂	၁၇၃
၁		စက်ချုပ်လုပ်ငန်း	၁၇	၆၅
၂		မုန့်လုပ်ငန်း	၉	၃၄
၃		ပန်းတိမ်လုပ်ငန်း	၂၃	၄၇
၄		ပဲပန်းလုပ်ငန်း	၁၃	၇
၅		ပန်းချီလုပ်ငန်း	၅	၅
၆		အိုးလုပ်ငန်း	၁၅	၁၅
	အောင်ပန်းမြို့		၉၄	၂၂၇
၁		စက်ချုပ်လုပ်ငန်း	၃၂	၅၀
၂		မုန့်လုပ်ငန်း	၈	၁၇
၃		ပန်းတိမ်လုပ်ငန်း	၆	၁၂
၄		ပဲပန်းလုပ်ငန်း	၄၈	၁၄၈
၅		ပန်းချီလုပ်ငန်း	-	-
၆		အိုးလုပ်ငန်း	-	-
	မြို့နယ်ချုပ်		၁၇၆	၄၀၀

သစ်တောလုပ်ငန်းဆောင်ရွက်မှုအခြေအနေ

၂၇။ ကလေးမြို့နယ်၏ သစ်တောလုပ်ငန်းဆောင်ရွက်မှုအခြေအနေမှာ အောက်ပါအတိုင်းဖြစ်ပါသည်-

(က) သစ်တောများ

၂၀၁၇ ခုနှစ် ဧပြီလမှ ၂၀၁၈ ခုနှစ် မတ်လကုန်အထိ အတိုင်း ဖြစ်ပါသည်။ ပြောင်းလဲမှု မရှိပါ။

(ခ) စီးပွားဖြစ်သစ်တောစိုက်ခင်း

၂၀၁၇ ခုနှစ် ဧပြီလမှ ၂၀၁၈ ခုနှစ် မတ်လကုန်အထိ အတိုင်း ဖြစ်ပါသည်။ ပြောင်းလဲမှု မရှိပါ။

(ဂ) သစ်ထုတ်လုပ်မှု

၂၀၁၇ ခုနှစ် ဧပြီလမှ ၂၀၁၈ ခုနှစ် မတ်လကုန်အထိ အတိုင်း ဖြစ်ပါသည်။ ပြောင်းလဲမှု မရှိပါ။

(ဃ) သစ်တောထွက်ပစ္စည်းများ

စဉ်	အမျိုးအစား	ရေတွက်ပုံ	ထုတ်လုပ်မှု
၁	ထင်း	ကုဗတန်	၈၄၅
၂	စီးသွေး	ကုဗတန်	၃၀၂၅
၃	ဝါး	လုံးရေ(ထောင်ပေါင်း)	၁၆၀
၄	သစ်ခေါက်	ပိဿာ	၂၅၉၅၀
၅	လျှော်	ပိဿာ	-
၆	အင်တွဲ/ပွဲညက်	ပိဿာ	၃၆၅၀
၇	ခနဲ/သက်ကယ်(၀၀၀)	ဗျစ် (ထောင်ပေါင်း)	၁၁
၈	သစ်စေး	ပိဿာ	၃၁၀
၉	ဘုမ္မရာဇာ	ပိဿာ	၁၃၅၀
၁၀	မျောက်လက်နွယ်ပင်	ပိဿာ	-
၁၁	ကြိမ်	လုံး	၁
၁၂	ပျားရည်	ပိဿာ	၉၉
၁၃	ချိပ်	ပိဿာ	၇၂၆၀

တွင်းထွက်ပစ္စည်းထုတ်လုပ်မှုလုပ်ငန်း

၂၈။ ကလောမြို့၏ ၂၀၁၈ ခုနှစ် ဧပြီလမှ စက်တင်ဘာလထိ တွင်းထွက်ပစ္စည်းထုတ်လုပ် အကောင်အထည် ဖော်နိုင်မှု အခြေအနေအား အောက်ပါအတိုင်းဖြစ်ပါသည်-

(က) ဓာတ်သတ္တုတူးဖော်ထုတ်လုပ်မှု

စဉ်	ဓာတ်သတ္တု အမျိုးအစား	ထွက်ရှိသည့်ဒေသ	ထုတ်လုပ်မှု ပမာဏ	ထုတ်လုပ်မှုတန်ဖိုး ကျပ်သန်းပေါင်း
၁	ထုံးကျောက်	နန်းတိုင်းအုပ်စု	၁၉၂၂၀	၁၀၁.၈
၂	ကျောက်မီးသွေး		၆၄၀	၁၄.၀၈
၃	ခဲသွပ်သတ္တုသန့်စင်	ဘော်ဆိုင်းအုပ်စု	၉၇၀	၇၇.၆
၄	ခဲနှင့်ရောရာသတ္တုရိုင်း	ဘော်ဆိုင်းအုပ်စု	၈၂၈၃	၄၉၆.၉၈
၅	ခဲသွပ်ရောရာကာဗွန်နိုက်	ဘော်ဆိုင်းအုပ်စု	၄၈၀၀	၃၈၄
၆	ဘရိုက်တီးကျောက်		-	
၇	ရွှေ		-	
၈	ဒိုလိုမိုက်	လွယ်အံအုပ်စု	၉၀၀	၄.၀၅
၉	အခြားကျောက်နှင့်တွင်းထွက်ပစ္စည်းတန်ဖိုး			
	(က) ကျောက်စရစ်		၁၇၅၈၀	၃၃၄.၀၂
	(ခ) သဲ		၁၃၂၅၅၀	၂၃၈၅.၉
	(ဂ) လမ်းခင်းကျောက်		၄၀၃၅၀၀	၇၆၆၆.၅
၁၀	ကြေးနီနှင့်ရောရာသတ္တုရိုင်း	ဘော်ဆိုင်းအုပ်စု	-	

(ခ) ကျောက်မျက်တူးဖော်ထုတ်လုပ်မှု။ ဖော်ပြရန်မရှိပါ။
 စွမ်းအင်နှင့်လျှပ်စစ်ကဏ္ဍ
 ၂၉။ ကလောမြို့၏ စွမ်းအင်နှင့်လျှပ်စစ်ကဏ္ဍမှာ အောက်ပါ
 အတိုင်း ဖြစ်ပါ သည်-

(က) ဓါတ်ဆီ/ဒီဇယ်အရောင်းဆိုင်

စဉ်	မြို့နယ်/မြို့	ဆိုင်အမည်	နိုင်ငံပိုင်	ပုဂ္ဂလိကပိုင်	တစ်နှစ် ရောင်းချမှု ဆီပေါင်း	
					ဓါတ်ဆီ	ဒီဇယ်
	ကလောမြို့					
၁	ရပ်ကွက်(၆)ကလော	ရွှေဇင်ယော်		ပုဂ္ဂလိကပိုင်	၇၁၆၀	၃၀၄၀
	ကျေးရွာအုပ်စုပေါင်း					
၂	လွယ်အံအုပ်စု	မြတ်ရတနာ		။	၄၅၆၀၀	၄၈၀၀၀
၃	သာမိုင်းခမ်းအုပ်စု	နှင်းရွှေရည်(၁)		။	၄၇၀၀၀	၄၈၀၀၀
၄	လွယ်အံအုပ်စု	Lucky 7 (၁)		။	၄၈၀၀၀	၄၈၀၀၀
၅	ဟဲဟိုအုပ်စု	ရွှေကုံကော် (၁)		။	၁၈၀၀၀	၁၂၀၀၀
၆	သာမိုင်းခမ်းအုပ်စု	ကျော်စံ		။	၃၇၅၀၀၀	၃၈၀၀၀၀
၇	သာမိုင်းခမ်းအုပ်စု	ဓူဝံ		။	၃၂၀၀၀၀	၃၃၀၀၀၀
၈	သာမိုင်းခမ်းအုပ်စု	ရှမ်းတောင်တန်း		။	၄၈၀၀၀၀	၄၉၀၀၀၀
၉	လွယ်မောအုပ်စု	ရွှေဘိုသူ		။	၃၀၀၀	၂၀၀၀
၁၀	လွယ်အံအုပ်စု	အောင်နိုင်ဖြိုး		။	၇၂၀၀	၆၀၀၀
၁၁	လွယ်မောအုပ်စု	Lucky-7 (၂)		။	၁၇၀၀၀	၁၀၀၀၀
၁၂	လွယ်အံအုပ်စု	စေတမာန်		။	၁၉၂၀၀	၂၄၀၀၀
၁၃	လွယ်အံအုပ်စု	ပဒေသာ		။	၄၈၀၀	၄၅၆၀
၁၄	ဝက်ဖြူရေအုပ်စု	သတိုးစံ		။	၁၄၅၀၀	၁၄၀၀၀
၁၅	လွယ်အံအုပ်စု	ရွှေကမ္ဘာ		။	၁၂၀၀	၁၂၀၀
၁၆	ကမ္ဘာနီအုပ်စု	နီလာရိုးမ		။	၁၂၀၀၀	၁၀၅၀၀
၁၇	သာမိုင်းခမ်းအုပ်စု	ကောင်းမြတ်ဟန်		။	၃၂၅၀၀၀	၃၃၀၀၀၀
၁၈	လွယ်အံအုပ်စု	Denko		။	၃၀၉၀၀၀	၂၀၀၈၃၂

၃၉

စဉ်	မြို့နယ်/မြို့	ဆိုင်အမည်	နိုင်ငံပိုင်	ပုဂ္ဂလိကပိုင်	တစ်နှစ် ရောင်းချမှု ဆီပေါင်း	
					ခါတ်ဆီ	ဒီဇယ်
၁၉	သုရဲအုပ်စု	နှင်းရွှေရည် (၂)		။	၂၁၀၀	၃၂၀၀
၂၀	ဟဲဟိုးအုပ်စု	မျိုးချစ်		။	၂၀၀၀၀	၁၀၀၀၀
၂၁	ဟဲဟိုးအုပ်စု	ရွှေကုံကော်(၂)		။	၁၈၀၀၀	၁၂၀၀၀
၂၂	ဟဲဟိုးအုပ်စု	အင်းလေးသံလွင်		။	၉၀၀၀	၄၀၀၀
၂၃	မြင်းမထိအုပ်စု	ရွှေပြည်မိုး		။	၃၆၀၀၀	၂၀၄၀၀
၂၄	သီခေါင်အုပ်စု	ကြာပွင့်ဖြူ		။	၅၄၀၀	၃၆၀၀၀
၂၅	သီခေါင်အုပ်စု	ကောင်းပြည့်ငြိမ်း		။	၂၄၀၀	၅၄၀၀
၂၆	သီခေါင်အုပ်စု	OK		။	၁၀၀၀၀	၄၅၀၀
	အောင်ပန်းမြို့	-	-	-	-	-
	-	-	-	-	-	-
	မြို့နယ်ချုပ်					

(ခ) သဘာဝခါတ်ငွေအရောင်းဆိုင်များ

၂၀၁၇ ခုနှစ် ဧပြီလမှ ၂၀၁၈ ခုနှစ် မတ်လကုန်အထိ အတိုင်း ဖြစ်ပါသည်။ ပြောင်းလဲမှုမရှိပါ။

ဆက်သွယ်ရေး

၃၀။ ကလောမြို့၏ ဆက်သွယ်ရေးကဏ္ဍနှင့်ပတ်သက်သောအချက်အလက်များမှာအောက်ပါအတိုင်းဖြစ်ပါသည်-

(က) စာတိုက်၊ကြေးနန်း၊တယ်လီဖုန်း၊အင်တာနက်

စဉ်	မြို့နယ်/မြို့	စာတိုက်	ကြေးနန်း	တယ်လီဖုန်း အရေအတွက်			လက်လှည့်ဖုန်း(လုံး)	အင်တာနက် လက်ခံသူဦးရေ	အင်တာနက် အသုံးပြုသူဦးရေ	
				အော်တိုဖုန်း (လုံး)	IP Star	Card Less				Mobile
	ကလောမြို့နယ်	၂	၂	၁၁၇၅	-	-	၃၄၂၃၃	-	၈၈	၈၀
၁	ကလောမြို့	၁	၁	၈၃၂	-	-	၂၁၃၇၆	-	၆၄	၆၂
၂	ဟဲဟိုး	၁	၁	၃၄၃	-	-	၁၂၈၇၇	-	၂၄	၁၈

	အောင်ပန်းမြို့	၁	၁	၁၂၈၆	-	-	၂၄၀၅၇	-	၄၈	၄၆
၃	အောင်ပန်းမြို့	၁	၁	၁၂၈၆	-	-	၂၄၀၅၇	-	၄၈	၄၆
	မြို့နယ်ချုပ်	၃	၃	၂၄၆၁	-	-	၅၈၁၁၀	-	၁၃၆	၁၂၆

ကလောမြို့တွင်လူဦးရေ ၁၆၄၄၅၃ဦးရှိရာ ဖုန်းသုံးစွဲမှုရာခိုင်နှုန်းမှာ (၅၀%)ဖြစ်ပါသည်။

ပို့ဆောင်ရေးနှင့်လမ်းပန်းဆက်သွယ်ရေးလုပ်ငန်း

၃၁။ ကလောမြို့၏ ပို့ဆောင်ရေးနှင့်လမ်းပန်းဆက်သွယ်ရေးလုပ်ငန်းနှင့်ပတ်သက်သောအချက်အလက်များမှာ အောက်ပါအတိုင်းဖြစ်ပါသည်-

(က) လေကြောင်းလမ်း

၂၀၁၇ ခုနှစ် ဧပြီလမှ၂၀၁၈ ခုနှစ် မတ်လကုန်အထိ အတိုင်း ဖြစ်ပါသည်။ ပြောင်းလဲမှုမရှိပါ။

(ခ) ရေကြောင်းလမ်း

၂၀၁၇ ခုနှစ် ဧပြီလမှ၂၀၁၈ ခုနှစ် မတ်လကုန်အထိ အတိုင်း ဖြစ်ပါသည်။ ပြောင်းလဲမှုမရှိပါ။

(ဂ) ရထားလမ်းနှင့်ဘူတာရုံများ

၂၀၁၇ ခုနှစ် ဧပြီလမှ၂၀၁၈ ခုနှစ် မတ်လကုန်အထိ အတိုင်း ဖြစ်ပါသည်။ ပြောင်းလဲမှုမရှိပါ။

(ဃ) ကားဂိတ်များ

စဉ်	မြို့နယ်/မြို့	ကားဂိတ် အမည်	ပြေးဆွဲ သည့် ခရီးစဉ်	ပြေးဆွဲ သည့် ယာဉ်အမျိုး ဝး အစား	ပြေးဆွဲ သည့် ယာဉ်စီး ရေ
	ကလေးမြို့နယ်				၈၈
၁	ရပ်ကွက်(၂) ကလေး	မြင့်မြတ်ဆော်ဝင်	ကလေး-တောင်ကြီး	မှန်လုံယာဉ်	၄
၂	ရပ်ကွက်(၄) ကလေး	ထင်းရှူး မြို့တော်	ကလေး-တောင်ကြီး	မှန်လုံ(Town Ace)	၂
၃	ဟဲဟိုးအုပ်စု	ရွှေဓန	ဟဲဟိုးလေဆိပ်- တောင်ကြီး	မှန်လုံ	၃၀
၄	ဟဲဟိုးအုပ်စု	ရွှေတောင်ပံ	ဟဲဟိုးလေဆိပ်- တောင်ကြီး	မှန်လုံ	၄၆
၅	ဟဲဟိုးအုပ်စု	-	ဟဲဟိုး-တောင်ကြီး	ဟိုင်းလက်	၃
၆	ဘော်ဆိုင်းအုပ်စု	အေးမြို့တော်	ဘော်ဆိုင်း-တောင်ကြီး	မှန်လုံ	၃
	အောင်ပန်းမြို့				၃၅
၁	ရပ်ကွက်(၄)	အောင်ပန်းသား	အောင်ပန်းတောင်ကြီး	မှန်လုံ	၁၂
၂		ဒို့အောင်ပန်း	အောင်ပန်းတောင်ကြီး	မှန်လုံ	၄
၃		ထင်းရှူးပင်	အောင်ပန်းတောင်ကြီး	ဟိုင်းလက်- ဒိုင်နာ	၄
၄		ရေခဲတောင်	အောင်ပန်းတောင်ကြီး	ဒိုင်နာ	၆
၅		မြင့်မြတ်တော်ဝင်	အောင်ပန်းတောင်ကြီး	မှန်လုံကြီး	၃
၆		အောင်ပန်းချယ်ရီ	အောင်ပန်းတောင်ကြီး - တီကျစ်-ရွာငံ	အန်စာတုံး	၆
	မြို့နယ်ချုပ်				၁၂၃

လမ်းဦးစီးဌာနလုပ်ငန်းများ

၃၂။ လမ်းဦးစီးဌာနလုပ်ငန်းများမှာ အောက်ပါအတိုင်း ဖြစ်ပါသည်-
(က) ကားလမ်းများ

စဉ်	ကားလမ်းအမည်	မိုင်တိုင်		အရှည် မိုင်
		မှ	ထိ	
၁	မိတ္ထီလာ-တောင်ကြီး-ကျိုင်းတုံလမ်း	၅၂/၆	၉၈/၂	၄၅/၄
၂	အောင်ပန်း-ပင်လောင်း-မိုးမြဲလွိုင်ကော်လမ်း	၀/၀	၁၅/၀	၁၅/၀
၃	အောင်ပန်း-ပင်းတယ - ရပ်စောက်လမ်း	၀/၀	၈/၀	၈/၀
၄	အောင်ပန်း - ပင်မို - လယ်ကြားလမ်း	၀/၀	၈/၄	၈/၄
၅	ပင်မို - နန်းရတ် - အင်းတိန်လမ်း	၀/၀	၁၆/၀	၁၆/၀
၆	ဟဲဟိုး-ဘော်ဆိုင်း-ပင်းတယလမ်း	၀/၀	၂၁/၄	၂၁/၄
၇	ဟဲဟိုး - ဘော်နင်းလမ်း	၀/၀	၆/၀	၆/၀
၈	ပင်းတယ- သဲကုန်းလမ်း	၅/၅	၇/၂	၁/၅
	မြို့နယ်ချုပ်			၁၂၂/၁

ရှင်းလင်းချက်။ မိတ္ထီလာ-တောင်ကြီး-ကျိုင်းတုံ ပြည်ထောင်စု လမ်းမကြီးတွင် မိုင်တိုင်အမှတ်များ ပြန်လည်သတ်မှတ်သည့် အတွက် မိုင်တိုင်အမှတ်များကွဲလွဲခြင်းဖြစ်ပါသည်။

(ခ) မြို့ချင်းဆက်လမ်းများ

၂၀၁၇ ခုနှစ် ဧပြီလမှ ၂၀၁၈ ခုနှစ် မတ်လကုန်အထိ အတိုင်း ဖြစ်ပါသည်။ ပြောင်းလဲမှုမရှိပါ။

(ဂ) တံတားများ

(၁) ပေ (၁၈၀)အထက်တံတားများ

၂၀၁၇ ခုနှစ် ဧပြီလမှ ၂၀၁၈ ခုနှစ် မတ်လကုန် အထိ အတိုင်းဖြစ်ပါသည်။ ပြောင်းလဲမှုမရှိပါ။

(၂) ပေ (၁၈၀)အောက်တံတားများ

စဉ်	ပေ(၅၀)မှ (၁၈၀)ရှိ တံတား အမည်	အရှည် (ပေ)	အမျိုးအစား	တည်ဆောက် သည့်ခုနှစ်	သွားလာ နိုင်သည့် ယာဉ် (ကား/ရထား)	ပေ(၅၀) အောက် တံတား အရေအတွက်
၁	ကုန်းနီ တံတား	၉၀	ဘေလီ		ကား	၄၉၅
	မြို့နယ်ချုပ်	၉၀	-	-	-	

(ဃ) လမ်းတံတားသုံးစက်ကိရိယာများ

စဉ်	လမ်းတံတားသုံးစက်ကိရိယာများ				လုပ်သား ဦးရေ
	မြေထိုးစက်	မြေကော်စက်	မြေကြိတ်စက်	မြေသယ်ယာဉ်	
၁	-	-	၁ စီး		
မြို့နယ်ချုပ်	-	-	၁ စီး		

(င) လမ်း/ တံတားအသုံးပြုခကောက်ခံသည့်လုပ်ငန်း

၂၀၁၇ခုနှစ် ဧပြီလမှ ၂၀၁၈ ခုနှစ် မတ်လကုန်အထိ အတိုင်း ဖြစ်ပါသည်။ ပြောင်းလဲမှုမရှိပါ။

ဟိုတယ်နှင့်ခရီးသွားလုပ်ငန်း

၃၃။ ကလောမြို့ရှိ ဟိုတယ်နှင့်ခရီးသွားလုပ်ငန်းနှင့် ပတ်သက်သော အချက်အလက်များမှာ အောက်ပါအတိုင်းဖြစ်ပါသည်-

- (က) ဟိုတယ်၊ မိုတယ်၊ အင်း၊ တည်းခိုခန်း
- (ခ) ဟိုတယ်

စဉ်	မြို့နယ်/မြို့	ဟိုတယ်အမည်	ဟိုတယ်		အဆင့်	အခန်းပေါင်း
			နိုင်ငံပိုင်	ပုဂ္ဂလိကပိုင်		
	ကလောမြို့နယ်					၇၃၀
၁	(၃)ကလော	Hill Top Villa		ပုဂ္ဂလိက	ကြယ်သုံးပွင့်	၄၀
၂	(၁၀)ကလော	Pine Hill		ပုဂ္ဂလိက	ကြယ်သုံးပွင့်	၆၂
၃	(၃)ကလော	Kalaw Heritage		ပုဂ္ဂလိက	ကြယ်သုံးပွင့်	၄၅
၄	(၁၀)ကလော	Green Heaven		ပုဂ္ဂလိက		၂၀
၅	(၅)ကလော	Winner Hotel		ပုဂ္ဂလိက	ကြယ်တစ်ပွင့်	၁၅
၆	(၅)ကလော	Honey Pine		ပုဂ္ဂလိက	ကြယ်တစ်ပွင့်	၂၄
၇	(၅)ကလော	New Shine (1)		ပုဂ္ဂလိက	ကြယ်တစ်ပွင့်	၄၈
၈	(၉)ကလော	Amara Mountain		ပုဂ္ဂလိက	ကြယ်တစ်ပွင့်	၁၁
၉	(၁၀)ကလော	Ramonor Hotel		ပုဂ္ဂလိက		၂၀
၁၀	(၆)ကလော	Nature Land (1)		ပုဂ္ဂလိက		၂၀
၁၁	(၇)ကလော	Pine Breeze		ပုဂ္ဂလိက	ကြယ်တစ်ပွင့်	၂၃
၁၂	(၉)ကလော	Junction Rose		ပုဂ္ဂလိက		၂၀
၁၃	(၃)ကလော	RoyalKalawHill		ပုဂ္ဂလိက	ကြယ်သုံးပွင့်	၁၄
၁၄	(၁၀)ကလော	Dream Mountain		ပုဂ္ဂလိက	ကြယ်သုံးပွင့်	၃၈
၁၅	(၁၀)ကလော	The Serenity Hotel		ပုဂ္ဂလိက	ကြယ်သုံးပွင့်	၂၅
၁၆	(၃)ကလော	KalawPrincess Hotel		ပုဂ္ဂလိက		၂၂
၁၇	(၁၁)ကလော	TheHotel Kalaw Hill		ပုဂ္ဂလိက	ကြယ်လေးပွင့်	၃၂
၁၈	(၉)ကလော	360Kalaw Hotel		ပုဂ္ဂလိက	ကြယ်သုံးပွင့်	၂၄
၁၉	(၃)ကလော	Rain Road Hotel		ပုဂ္ဂလိက	ကြယ်သုံးပွင့်	၂၀
၂၀	(၁၀)ကလော	Nature Land (2)		ပုဂ္ဂလိက		၁၀
၂၁	(၁၀)ကလော	Mya Yar Pin		ပုဂ္ဂလိက	ကြယ်သုံးပွင့်	၂၈
၂၂	ဟဲဟိုးအုပ်စု	Royal Air Strip		ပုဂ္ဂလိက		၂၈
၂၃	လွယ်အံအုပ်စု	Pine Land Oasis		ပုဂ္ဂလိက		၂၃

စဉ်	မြို့နယ်/မြို့	ဟိုတယ်အမည်	ဟိုတယ်		အဆင့်	အခန်းပေါင်း
			နိုင်ငံပိုင်	ပုဂ္ဂလိကပိုင်		
၂၄	လွယ်အံအုပ်စု	View Point Hotel		ပုဂ္ဂလိက		၄၈
၂၅	(၁)ကလော	Famous Hotel		ပုဂ္ဂလိက		၂၁
၂၆	(၅)၊ ကလော	Dream Villa Hotel		ပုဂ္ဂလိက	ကြယ်တစ်ပွင့်	၂၄
၂၇	(၅)၊ ကလော	စိဉ့်		ပုဂ္ဂလိက		၂၅
	အောင်ပန်းမြို့					၁၇၀
၂၈	မိုးကောင်းရပ်ကွက်	M Royal Hotel		ပုဂ္ဂလိက	ကြယ်သုံးပွင့်	၃၂
၂၉	မင်္ဂလာရပ်ကွက်	Hotel SS		ပုဂ္ဂလိက	ကြယ်လေးပွင့်	၈၇
၃၀	ရွာသစ်ရပ်	မြတ်မနော		ပုဂ္ဂလိက		၅၁
၃၁	(၁)အောင်ပန်း	Hotel AungBan		ပုဂ္ဂလိက		
၃၂	(၁)အောင်ပန်း	View Point		ပုဂ္ဂလိက		
၃၃	ရွာသစ်ရပ်ကွက်	ရတနာ		ပုဂ္ဂလိက		
၃၄	ရွာသစ်ရပ်ကွက်	နှင်းရွှေရည်		ပုဂ္ဂလိက		
		မြို့နယ်ချုပ်				၉၀၀

(၂) မိုတယ်၊ အင်း၊ တည်းခိုခန်း

စဉ်	မြို့နယ်/မြို့	မိုတယ် အရေအတွက်	အင်း အရေအတွက်	တည်းခိုခန်း အရေအတွက်
	ကလေးမြို့နယ်	၁၇	၁၁	၁၅
၁	ရပ်ကွက်(၁)ကလေး	-	၁	-
၂	ရပ်ကွက်(၂)ကလေး	၁	-	၁
၃	ရပ်ကွက်(၃)ကလေး	၂	၂	၁
၄	ရပ်ကွက်(၄)ကလေး	၁	-	၃
၅	ရပ်ကွက်(၅)ကလေး	၃	၂	၂
၆	ရပ်ကွက်(၆)ကလေး	၂	၁	-
၇	ရပ်ကွက်(၇)ကလေး	၃	၁	-
၈	ရပ်ကွက်(၈)ကလေး	၁	-	-
၉	ရပ်ကွက်(၉)ကလေး	-	၂	-

၄၆

စဉ်	မြို့နယ်/မြို့	မိုတယ် အရေအတွက်	အင်း အရေအတွက်	တည်းခိုခန်း အရေအတွက်
၁၀	ရပ်ကွက်(၁၀)ကလေး	၃	၂	၂
၁၁	ဟဲဟိုးအုပ်စု	၁	-	၃
၁၂	ရေချိုအုပ်စု	-	-	၁
၁၃	ငှက်အုပ်စု	-	-	၁
	အောင်ပန်းမြို့	၁	-	၁၀
၁၃	ရပ်ကွက်(၂)အောင်ပန်း	-	-	၁
၁၄	ရပ်ကွက်(၃)အောင်ပန်း	-	-	၃
၁၅	ရပ်ကွက်(၄)အောင်ပန်း	-	-	၂
၁၆	လှည်းရိုးရပ်ကွက်	၁	-	-
၁၇	ရွာသစ်ရပ်ကွက်	-	-	၁
၁၈	ညောင်ပင်ထောင်ရပ်ကွက်	-	-	၃
	မြို့နယ်ချုပ်	၁၈	၁၁	၂၄

(ခ) ကမ်းခြေနှင့်အပန်းဖြေနေရာများ

၂၀၁၇ခုနှစ် ဧပြီလမှ၂၀၁၈ ခုနှစ် မတ်လကုန် အထိ အတိုင်း ဖြစ်ပါသည်။ ပြောင်းလဲမှုမရှိပါ။

သမဝါယမအသင်းများ

၃၄။ ၂၀၁၇ခုနှစ် ဧပြီလမှ၂၀၁၈ ခုနှစ် မတ်လကုန်အထိ အတိုင်း ဖြစ်ပါသည်။ ပြောင်းလဲမှုမရှိပါ။

စီးပွားရေးဆိုင်ရာအခြေခံအဆောက်အဦးများ

၃၅။ ကလေးမြို့တွင် စီးပွားရေးဆိုင်ရာအခြေခံအဆောက်အဦးများ မှာ တစ်ဖက်ပါအတိုင်း ဖြစ်ပါသည်-

(က) ကုမ္ပဏီ၊ ကုန်စည်၊ ခိုင်၊ ပွဲရုံများ၊ ဈေးနှင့် ကုန်တိုက်များ

(ခ) ကုမ္ပဏီများ

စဉ်	ကုမ္ပဏီအမည်	ဆောင်ရွက် သည့်လုပ်ငန်း	တည်နေရာ
၁	Myanmar Belle Manufacturing Co.,Ltd	သီးနှံအခြောက်ခံ လုပ်ငန်း	ဟဲဟိုး၊ ဝါးရုံပင်ကျေးရွာ
၂	ဒိုင်းမွန်းစတာ	ပြောင်းအခြောက်ခံ	လွယ်မောအုပ်စု
၃	စဒင်စွမ်းအင်နှင့် သဘာဝအရင်းအမြစ် များဖွံ့ဖြိုးတိုးတက်ရေး	ကျောက်စီးသွေး သန့်စင်ခြင်း	မြင်းမထီအုပ်စု၊ နန်းအွန်ကျေးရွာ
၄	မြတ်သူဇာကုမ္ပဏီ	ခနောက်စိမ်းသန့်စင်ခြင်း	လွယ်အံအုပ်စုအင်းပြင်ရွာ
၅	တောင်ပေါ်ဒေသလမ်း ဆောက်လုပ်ရေးကုမ္ပဏီ	လမ်းအသုံးပြုခ ကောက်ခံခြင်း	လွယ်အံအုပ်စု၊ မြင်းကကျေးရွာ
၆	အာရှကမ္ဘာမြေစက်မှု(၂) သတ္တုတူးဖော်ရေးကုမ္ပဏီ	ရွှေသတ္တုတူးဖော်ခြင်း	ရွှေမင်းဖုန်းအုပ်စု၊ တောင်ပွဲ ကျေးရွာ
၇	GPS JOINT VENTURE MINING Co.,Ltd	ခဲသတ္တုသန့်စင်ခြင်း	ဘော်ဆိုင်းအုပ်စု၊ စိစက်ကျေးရွာ
၈	ပြည့်လျှံပိုင်ကုမ္ပဏီ	သတ္တုတူးဖော်ခြင်း	ဘော်ဆိုင်းအုပ်စု
၉	ထိပ်တန်းကြယ်(၁၀)ခု	သတ္တုတူးဖော်ခြင်း	ဘော်ဆိုင်းအုပ်စု
၁၀	အင်းလေးသံလွင်	သတ္တုတူးဖော်ခြင်း	ဘော်ဆိုင်းအုပ်စု
၁၁	တောင်ကြီးသိန်း	သတ္တုတူးဖော်ခြင်း	ဘော်ဆိုင်းအုပ်စု
၁၂	အောင်နှင့်စော	သတ္တုတူးဖော်ခြင်း	ဘော်ဆိုင်းအုပ်စု
၁၃	ရှမ်း/တောင်	သတ္တုတူးဖော်ခြင်း	ဘော်ဆိုင်းအုပ်စု
၁၄	အေးသစ္စာ	သတ္တုတူးဖော်ခြင်း	ဘော်ဆိုင်းအုပ်စု
၁၅	ကောင်းသောအင်အားကြယ်	သတ္တုတူးဖော်ခြင်း	ဘော်ဆိုင်းအုပ်စု
၁၆	မလိခရတနာ	သတ္တုတူးဖော်ခြင်း	ဘော်ဆိုင်းအုပ်စု
၁၇	မြေနဂါး	သတ္တုတူးဖော်ခြင်း	ဘော်ဆိုင်းအုပ်စု
၁၈	မင်းသားကြီး	သတ္တုတူးဖော်ခြင်း	ဘော်ဆိုင်းအုပ်စု
၁၉	ကမ္ဘာသစ်	သတ္တုတူးဖော်ခြင်း	ဘော်ဆိုင်းအုပ်စု
၂၀	အောင်နေလင်း	သတ္တုတူးဖော်ခြင်း	ဘော်ဆိုင်းအုပ်စု

(၂) ကုန်စည်ခိုင်များ

၂၀၁၇ခုနှစ် ဧပြီလမှ ၂၀၁၈ ခုနှစ် မတ်လကုန်အထိ အတိုင်း ဖြစ်ပါသည်။ ပြောင်းလဲမှုမရှိပါ။

(၃) ပွဲရုံများ

၂၀၁၇ခုနှစ် ဧပြီလမှ ၂၀၁၈ ခုနှစ် မတ်လကုန် အထိ အတိုင်း ဖြစ်ပါသည်။ ပြောင်းလဲမှုမရှိပါ။

(၄) ဈေးများ

၂၀၁၇ခုနှစ် ဧပြီလမှ ၂၀၁၈ ခုနှစ် မတ်လကုန် အထိ အတိုင်း ဖြစ်ပါသည်။ ပြောင်းလဲမှုမရှိပါ။

(၅) ကုန်တိုက်များ

၂၀၁၇ခုနှစ် ဧပြီလမှ ၂၀၁၈ ခုနှစ် မတ်လကုန် အထိ အတိုင်း ဖြစ်ပါသည်။ ပြောင်းလဲမှုမရှိပါ။

(ခ) ဘဏ်များ

၂၀၁၇ခုနှစ် ဧပြီလမှ ၂၀၁၈ ခုနှစ် မတ်လကုန်အထိ အတိုင်း ဖြစ်ပါသည်။ ပြောင်းလဲမှုမရှိပါ။

(ဂ) စတိုးဆိုင်နှင့်အရောင်းဆိုင်များ

စဉ်	ဆိုင်အမျိုးအစား	အရေအတွက်		
		ကလောမြို့နယ်	အောင်ပန်းမြို့	ပေါင်း
၁	စတိုးဆိုင်	၂၉	၄၈	၇၇
၂	ရွှေဆိုင်	၉	၆	၁၅
၃	လျှပ်စစ်ပစ္စည်းဆိုင်	၁၁	၇	၁၈
၄	ဖုန်း/ဖုန်းပစ္စည်းအရောင်းဆိုင်	၁၆	၁၆	၃၂
၅	စာအုပ်ဆိုင်	၄	၂	၆

စဉ်	ဆိုင်အမျိုးအစား	အရေအတွက်		ပေါင်း
		ကလောမြို့နယ်	အောင်ပန်းမြို့	
၆	ဆေးဆိုင်	၉	၁၃	၂၂
၇	စားသောက်ဆိုင်	၅၂	၇၁	၁၂၃
၈	လက်ဖက်ရည်ဆိုင်	၃၉	၃၈	၇၇
၉	ကုန်မာဆိုင်	၅	၁၄	၁၉
၁၀	စိုက်ပျိုးရေးပစ္စည်းဆိုင်	၁၄	၁၀	၂၄
၁၁	ဆောက်လုပ်ရေးပစ္စည်းဆိုင်	၈	၅	၁၃
၁၂	ဝန်ဆောင်မှုလုပ်ငန်းဆိုင်	၉	-	၉
၁၃	ဆန်ဆိုင်	၁၆	၁၃	၂၉
၁၄	အဝတ်အထည်ဆိုင်	၄၀	၂၇	၆၇
၁၅	နိဗ္ဗာန်ကုန်ဆိုင်	၂	၆	၈
	မြို့နယ်ချုပ်	၂၆၃	၂၇၆	၅၃၉

စည်ပင်သာယာရေးလုပ်ငန်းများ

၃၆။ ကလောမြို့နယ်၏ စည်ပင်သာယာရေးလုပ်ငန်းများမှာ အောက်ပါအတိုင်း ဖြစ်ပါသည်-

(က) **ဈေးလုပ်ငန်း**

၂၀၁၇ခုနှစ် ဧပြီလမှ ၂၀၁၈ ခုနှစ် မတ်လကုန်အထိ အတိုင်း ဖြစ်ပါသည်။ ပြောင်းလဲမှုမရှိပါ။

(ခ) **သောက်သုံးရေရရှိရေးလုပ်ငန်း**

၂၀၁၇ခုနှစ် ဧပြီလမှ ၂၀၁၈ ခုနှစ် မတ်လကုန်အထိ အတိုင်း ဖြစ်ပါသည်။ ပြောင်းလဲမှုမရှိပါ။

(ဂ) **သန့်ရှင်းရေးလုပ်ငန်း**

၂၀၁၇ခုနှစ် ဧပြီလမှ ၂၀၁၈ ခုနှစ် မတ်လကုန်အထိ အတိုင်း ဖြစ်ပါသည်။ ပြောင်းလဲမှုမရှိပါ။

(ဃ) လမ်း/တံတားလုပ်ငန်း

(၁) လမ်းလုပ်ငန်း

စဉ်	လမ်းပေါင်း (လမ်း)	စုစုပေါင်း လမ်းအရှည် (မိုင်)	ကတ္တရာ လမ်းပေါင်း		ကျောက်ခင်း လမ်းပေါင်း		မြေသား လမ်းပေါင်း		ကွန်ကရစ် လမ်း	
			လမ်း	မိုင်	လမ်း	မိုင်	လမ်း	မိုင်	လမ်း	မိုင်
၁	၄	၄	-	-	-	-	-	-	၄	၄

(၂) တံတားလုပ်ငန်း

စဉ်	တံတားပေါင်း(စင်း)				
	သံ	ကွန်ကရစ်	အုတ်	သစ်သား	ပေါင်း
၁	-	၂	-	-	၂
မြို့နယ်ချုပ်	-	၂	-	-	၂

(၃) လမ်းတံတားသုံးစက်ကိရိယာများ

စဉ်	လမ်းတံတားသုံးစက်ကိရိယာများ				လုပ်သား ဦးရေ
	မြေထိုးစက်	မြေကော်စက်	မြေကြိတ်စက်	မြေသယ်ယာဉ်	
မြို့နယ်ချုပ်	-	-	-	-	-

ပုံနှိပ်လုပ်ငန်းနှင့်မီဒီယာလုပ်ငန်းများ

၃၇။ ကလောမြို့တွင် ပုံနှိပ်လုပ်ငန်းနှင့်မီဒီယာလုပ်ငန်းနှင့်ပတ်သက်သောလုပ်ငန်းများမှာအောက်ပါအတိုင်းဖြစ်ပါသည်-

(က) ပုံနှိပ်လုပ်ငန်းနှင့်တေးသံသွင်း၊ဗီဒီယို

၂၀၁၇ခုနှစ် ဧပြီလမှ၂၀၁၈ ခုနှစ် မတ်လကုန်အထိ အတိုင်း ဖြစ်ပါသည်။ ပြောင်းလဲမှုမရှိပါ။

(ခ) မီဒီယာလုပ်ငန်းများ

၂၀၁၇ခုနှစ် ဧပြီလမှ၂၀၁၈ ခုနှစ် မတ်လကုန်အထိ အတိုင်း ဖြစ်ပါသည်။ ပြောင်းလဲမှုမရှိပါ။

ပြည်တွင်းအသားတင်ထုတ်လုပ်မှုနှင့်ဝန်ဆောင်မှုတန်ဖိုး

၃၈။ ၂၀၁၈ ခုနှစ် ဧပြီလမှ စက်တင်ဘာလအထိ အသားတင်ထုတ်လုပ်မှုနှင့် ဝန်ဆောင်မှုတန်ဖိုး (ဂျီဒီပီ) အခြေအနေမှာ အောက်ပါအတိုင်းဖြစ်ပါသည်-

စဉ်	အကြောင်းအရာ	၂၀၁၇-၂၀၁၈ ဘဏ္ဍာရေးနှစ်	၂၀၁၈ခုနှစ် ဧပြီမှစက်တင်ဘာလ		အကောင်အ ထည် ဖော်နိုင်မှု	တိုးတက်မှု ရာခိုင်နှုန်း
			စီမံကိန်း ရည်မှန်းချက်	မတ်လကုန် အထိ		
၁	ထုတ်လုပ်မှုတန်ဖိုး	၃၅၁၂၉.၂	၂၈၈၁၅.၅	၁၃၂၂၇.၆	၄၅.၉	(-)၄၄.၃
	(၁)လယ်ယာ	၂၃၂၅၀.၀	၁၂၆၁၉.၉	-	-	(-)၁၀၀.၀
	(၂)သားငါး	၃၆၈၉.၉	၄၆၈၁.၉	၃၈၂၁.၈	၈၁.၆	၃.၆
	(၃)သစ်တော	၂၃၃.၉	၁၄၁.၀	၅၂.၆	၃၇.၃	(-)၇၇.၅
	(၄) သတ္တုနှင့်တွင်းထွက် ပစ္စည်း	၄၃၅၈.၈	၅၇၈၅.၆	၄၁၇၉.၇	၇၂.၂	(-)၄.၁
	(၅)စက်မှုလက်မှု	၂၁၆၅.၀	၁၃၁၁.၉	၂၂၈၇.၉	၁၇၄.၄	၅.၇
	(၆)လျှပ်စစ်ဓါတ်အား	၃၄.၉	၇၂၇.၇	၄၁၆.၈	၅၇.၃	၁၁.၂

၅၂

စဉ်	အကြောင်းအရာ	၂၀၁၇-၂၀၁၈ ဘဏ္ဍာရေးနှစ်	၂၀၁၈ခုနှစ် ဧပြီမှစက်တင်ဘာလ		အကောင်အထည် ဖော်နိုင်မှု	တိုးတက်မှု ရာခိုင်နှုန်း
			စီမံကိန်း ရည်မှန်းချက်	မတ်လကုန် အထိ		
	(၇)ဆောက်လုပ်မှု	၁၀၅၆.၇	၃၅၄၇.၅	၂၄၆၈.၈	၆၉.၆	၁၃၃.၆
	ဝန်ဆောင်မှုတန်ဖိုး	၁၀၀၂၁.၂	၁၂၉၄၈.၁	၁၃၂၆၁.၉	၁၀၂.၄	၃၂.၃
	(၁) ပို့ဆောင်ရေး	၂၁၃၁.၁	၂၈၀၇.၀	၂၉၃၀.၉	၁၀၄.၄	၃၇.၅
	(၂) ဆက်သွယ်ရေး	၆၉၁.၇	၁၉၅၃.၄	၈၁၄.၇	၄၁.၇	၁၇.၈
	(၃) ငွေရေးကြေးရေး	၅၅၅.၂	၈၁၉.၁	၉၂၇.၄	၁၁၃.၂	၆၇.၀
	(၄) လူမှုရေးနှင့်စီမံခန့်ခွဲရေး	၁၉၈၉.၉	၁၆၆၅.၂	၂၀၀၉.၈	၁၂၀.၇	၁.၀
	(၅) ငှားရမ်းခနှင့်အခြား ဝန်ဆောင်မှု	၄၆၅၂.၃	၅၇၀၃.၄	၆၅၇၉.၁	၁၁၅.၄	၄၁.၄
	ကုန်သွယ်မှုတန်ဖိုး	၉၇၇၂.၃	၇၁၇၇.၂	၆၇၂၂.၃	၉၃.၇	(-)၃၁.၂
	အသားတင်ထုတ်လုပ်မှုနှင့် ဝန်ဆောင်မှုတန်ဖိုး	၅၄၉၂၂.၇	၄၈၉၄၀.၈	၃၃၂၁၁.၈	၆၇.၉	(-)၃၉.၅

တစ်ဦးချင်းဝင်ငွေ

၃၉။ ကလေးမြို့နယ်၏ တစ်ဦးချင်းဝင်ငွေကို အောက်ပါအတိုင်း ဖော်ပြ အပ်ပါသည်-

စဉ်	၂၀၁၇-၂၀၁၈	၂၀၁၈ဧပြီလမှ စက်တင်ဘာလအထိ	မှတ်ချက်
၁	၈၉၇၈၈၉	၉၆၉၁၈၁	

အသက်မွေးဝမ်းကျောင်းလုပ်ငန်းအလိုက် အလုပ်လုပ်သူဦးရေ

၄၀။ ကလေးမြို့နယ်၏ အသက်မွေးဝမ်းကျောင်းလုပ်ငန်းအလိုက်အလုပ် လုပ်ကိုင်သူဦးရေမှာ အောက်ပါအတိုင်းဖြစ်ပါသည်-

စဉ်	မြို့နယ်/ မြို့	အစိုးရဝန်ထမ်း	ဝန်ဆောင်မှု	စိုက်ပျိုးရေး	မွေးမြူရေး	အရောင်းအဝယ်	စက်မှုလက်မှု	ရေလုပ်ငန်း	ကျဘမ်း	အခြား	စုစုပေါင်း
	ကလေးမြို့နယ်	၁၆၉၇	၂၂၀	၄၁၉၇၄	၇၁၅	၄၄၄	၃၁၈	-	၁၈၃၉၄	၁၄၅၉၇	၈၂၀၅၆
၁	(၁)ကလေး	၉၀	၄	၁၄၆	၂၈	၄၆၀	၃၀	-	၆၄၅	၆၆၀	၂၀၆၃
၂	(၂)ကလေး	၃၀	-	၁၀	၁	၇၀၀	၁၅	-	၃၀၀	၈၈	၁၁၄၄
၃	(၃)ကလေး	၉၃	၁	-	၄	၃၀	၂	-	၉၅	၂၀	၂၄၅
၄	(၄)ကလေး	၁၁၆	၅	-	၂	၃၇၈	၈	-	၈၀	၂၆၂	၈၅၁
၅	(၅)ကလေး	၃၀	၂	-	-	၁၉၈	၁၅	-	၁၀	၈၉	၃၄၄
၆	(၆)ကလေး	၄၃	၃	၅၈	၃၀	၁၅၀	၅	-	၅၃၀	၂၆၆	၁၁၁၅
၇	(၇)ကလေး	၃၁၀	၅	၁၆၀	၃၃၂	၁၉၉	၆၁	-	၄၉၉	၂၆၀	၁၈၂၆
၈	(၈)ကလေး	၁၁	၄	၅၀၀	၃	၈	-	-	၅၁၃	၈၀	၁၁၁၈

စဉ်	မြို့နယ်/မြို့	အစိုးရဝန်ထမ်း	ဝန်ဆောင်မှု	စိုက်ပျိုးရေး	မွေးမြူရေး	အရောင်းအဝယ်	စက်မှုလက်မှု	ရေလုပ်ငန်း	ကျား	အခြား	စုစုပေါင်း
၉	(၉)ကလေး	၅၆	-	၄၀၅	၇	၅၀	၄	-	၃၀	၂၃	၅၇၅
၁၀	(၁၀)ကလေး	၂၉	-	-	၄	၃	၅	-	၆၁၄	၁၂၀	၇၇၅
၁၁	(၁၁)ကလေး	၃၄	၃	၁၈၀	၂၀	၅၀	၂၅	-	၁၄၀	၈၈	၅၄၀
၁၂	လွယ်အံအုပ်စု	၉၂	၅	၈၆၉	၁၁	၃၆	-	-	၇၁၂	၄၁၃	၂၁၃၈
၁၃	ဝက်ဖြူရေအုပ်စု	၁	-	၁၄၂၀	၇၅	၃၂	-	-	၄၉၀	၁၄၀	၂၁၅၈
၁၄	ရွှေမင်းဖုန်းအုပ်စု	-	-	၁၂၃၈	၂၀	၆	-	-	၁၄	၂၅	၁၃၀၃
၁၅	မြင်းမထိအုပ်စု	၃၅	-	၁၆၅၄	၁	၁၀၀၀	-	-	၅၀	-	၂၇၄၀
၁၆	လမိုင်းအုပ်စု	၂၀	-	၁၄၂၇	-	၁၀	-	-	၁၆၈	၁၁၅	၁၇၄၀
၁၇	နန်းတိုင်းအုပ်စု	၂၀	-	၂၅၀၀	၅၀	၄၀	-	-	၃၀၀	၆၀၀	၃၅၁၀
၁၈	နန်းနိုင်အုပ်စု	-	-	၁၃၈၀	၇၀	၈	-	-	၂၇	-	၁၄၈၅
၁၉	တောင်ကွဲအုပ်စု	၁၀	-	၁၁၆၅	-	-	-	-	-	-	၁၁၇၅
၂၀	တောင်လားအုပ်စု	၄၀	-	၁၂၀၀	၃	၃၀	၁၀	-	၅၂၀	၁၉၇	၂၀၀၀
၂၁	ရေချိုအုပ်စု	၅၀	-	၁၃၃၅	၅	၂၀	၅	-	၄၃၅	၂၃၀	၂၀၈၀
၂၂	ပင်မိုအုပ်စု	၁၇	-	၁၈၃၄	၂	၁၄	-	-	၂၆	၁၇၆	၂၀၆၉
၂၃	ငှက်အုပ်စု	၂၉	-	၁၅၅၀	-	၁၇	-	-	၃၀	၅၀	၁၆၇၆
၂၄	ငုံးသုံအုပ်စု	၂	-	၁၀၇၃	-	၄	-	-	၅၃	၂၃၀	၁၃၆၃
၂၅	နောင်ရံအုပ်စု	၅	-	၂၁၆၁	-	၂၀	-	-	-	၂၁၇	၂၄၀၃

စဉ်	မြို့နယ်/မြို့	အစိုးရဝန်ထမ်း	ဝန်ဆောင်မှု	စိုက်ပျိုးရေး	မွေးမြူရေး	အရောင်းအဝယ်	စက်မှုလက်မှု	ရေလုပ်ငန်း	ကျောင်း	အခြား	စုစုပေါင်း
၂၆	သူရဲအုပ်စု	၂၉	-	၁၁၅၀	-	၁၄၉	-	-	၄၀၃	၁၂၇	၁၈၅၈
၂၇	ကမ္ဘာ့နီအုပ်စု	၃	-	၁၈၇၂	-	-	-	-	-	-	၁၈၇၅
၂၈	သာခိုင်းခမ်းအုပ်စု	-	-	၂၅၃၁	၃	-	-	-	-	၁၃၂	၂၆၆၆
၂၉	လွယ်မောအုပ်စု	၁	-	၄၅၇	-	-	-	-	၁၀	-	၄၆၈
၃၀	လယ်ကြားအုပ်စု	၄	-	၁၂၀၃	-	-	-	-	-	-	၁၂၀၇
၃၁	သီခေါင်အုပ်စု	၃၇	-	၁၄၁၇	၂၃	၇၅	၁၈	-	၂၃၀	၆၅	၁၈၆၅
၃၂	ဟဲဟိုးအုပ်စု	၃၄၀	၁၈၀	၂၅၆၉	-	၂၅၀	၅၅	-	၄၅၇၀	၉၅၀	၈၉၁၄
၃၃	ဘော်နင်းအုပ်စု	၁၀	-	၂၉၆၀	-	၁၅၀	၆၀	-	၈၃၀	၈၀၀	၄၈၁၀
၃၄	ဘော်ဆိုင်းအုပ်စု	၁၀၀	-	၄၀၀၀	၂၀	၅၀	-	-	၆၀၀၀	၄၀၁၂	၁၄၁၈၂
၃၅	ကျောက်ထပ်အုပ်စု	၁၀	၈	၂	၁	-	-	-	၅၀	၄၁၃၁	၄၂၀၂
၃၆	ပဲရင်းတောင်အုပ်စု	၁	-	၁၅၄၈	-	၄	-	-	၂၀	-	၁၅၇၃
	အောင်ပန်းမြို့	၆၁၄	၆၇၃	၁၅၈၃	၆၁	၂၈၉၃	၉၅၀	-	၅၃၄၈	၄၁၈၅	၁၆၃၀၇
၃၇	(၁)အောင်ပန်း	၁၂	-	၆	-	၂၈၀	၆	-	၉၉	၅၆	၄၅၉
၃၈	(၂)အောင်ပန်း	၁၂	-	၃	-	၃၆	၅	-	၃၂၅	၂၅၂	၆၃၃
၃၉	(၃)အောင်ပန်း	၃၈	၇၈	၅၈	၈	၉၃၃	၄၉၉	-	၈၅၂	၅၈	၂၅၅၄
၄၀	(၄)အောင်ပန်း	၁၉	၉	၄	-	၁၉၀	၁	-	၁၇၂	၃၆	၄၃၁
၄၁	ညောင်ပင်ထောင်	၁၅၉	၁၅	၆၀	-	၁၁၉	၁၁၄	-	၃၇၀	၁၈၂	၁၀၁၉

၅၆

စဉ်	မြို့နယ်/မြို့	အစိုးရဝန်ထမ်း	ဝန်ဆောင်မှု	စိုက်ပျိုးရေး	မွေးမြူရေး	အရောင်းအဝယ်	စက်မှုလက်မှု	ရေလုပ်ငန်း	ကျား	အခြား	စုစုပေါင်း
၄၂	မင်္ဂလာရပ်ကွက်	၅၂	၅၀	၁၅	၅	၃၈၀	၅၈	-	၅၀၂	၁၁၀၈	၂၁၇၀
၄၃	ရွာသစ်ရပ်ကွက်	၁၄၃	၄၄၁	၆၅၆	၂၆	၆၇	၁၂	-	၁၆၅	၃၅	၁၅၄၅
၄၄	ရွာငှက်ရပ်ကွက်	၄၅	-	၂၄	-	၂၅၅	၇၈	-	၄၅၃	၄၈၀	၁၃၃၅
၄၅	မြို့ဟောင်းရပ်ကွက်	၂၀	၈၀	၂၁၀	၆	၁၂၀	၃၄	-	၁၈၆၄	၂၅၁	၂၅၈၅
၄၆	မိုးကောင်းရပ်ကွက်	၃၂	-	၆၀	၁၂	၁၉၃	၁၀	-	၈၉	၇၀	၄၆၆
၄၇	လှည်းရိုးရပ်ကွက်	၄၈	-	၄၆၃	၄	၅၀	၁၃၁	-	၂၃၁	၁၁၅၅	၂၀၈၂
၄၈	လက်မဝင်ရပ်ကွက်	၃၄	-	၂၄	-	၂၇၀	၂	-	၄၉၀	၁၄၀	၂၁၅၈
	မြို့နယ်ချုပ်	၁၈၆၁၈	၈၉၃	၄၃၅၅၇	၇၇၆	၇၀၃၄	၁၂၆၈	-	၂၃၇၄၂	၁၈၇၈၂	၉၈၃၆၃

အလုပ်လုပ်နိုင်သူဦးရေနှင့် အလုပ်လက်မဲ့ဦးရေ

၄၁။ ကလေးမြို့နယ် တွင်ရှိသောအလုပ်လုပ်နိုင်သူဦးရေနှင့် အလုပ်လက်မဲ့ နှုန်းကို အောက်ပါအတိုင်းဖော်ပြအပ်ပါသည်-

စဉ်	အလုပ်လုပ်နိုင်သူဦးရေ	လုပ်ငန်းခွင်ရှိလုပ်သားဦးရေ	အလုပ်လက်မဲ့ဦးရေ	အလုပ်လက်မဲ့ရာခိုင်နှုန်း
၁	၁၀၃၉၈၃	၈၁၅၈၂	၂၂၄၀၁	၂၁.၅၄%

အခန်း(၇)

လူမှုရေးဆိုင်ရာအချက်အလက်များ

ပညာရေးကဏ္ဍ

၄၂။ ကလေးမြို့နယ်တွင်ရှိသော ပညာရေးဆိုင်ရာအချက်အလက်များမှာ အောက်ပါအတိုင်းဖြစ်ပါသည်-

(က) အဆင့်မြင့်ပညာ

စဉ်	တက္ကသိုလ်/ ကောလိပ်/ သိပ္ပံကျောင်း အမည်	တည် နေရာ	အကျယ် အဝန်း (ဧက)	ဆရာ/ ဆရာမ ဦးရေ	ကျောင်း သား/သူ ဦးရေ	ဆရာနှင့် ကျောင်းသား အချိုး
၁	စိုက်ပျိုးရေး တက္ကသိုလ်	သာမိုင်းခမ်း	၁၀	၃	-	-
၂	စိုက်/သိပ္ပံ	သီခေါင်အုပ်စု	၆၂.၅၁	၈၈	၄၃၂	၁:၅

(ခ) အခြေခံပညာ

(၁) အထကကျောင်းများ

စဉ်	ကျောင်း အမည်	တည်နေရာ	အကျယ် အဝန်း(ဧက)	ဆရာ/ ဆရာမ ဦးရေ	ကျောင်းသား/ သူဦးရေ	ဆရာနှင့် ကျောင်းသား အချိုး
၁	အထက(၁) ကလေး	ရပ်ကွက်(၄) ကလေးမြို့	၁၁.၀၉	၅၃	၁၃၂၄	၁:၂၅
၂	အထက(၂) ကလေး	ရပ်ကွက် (၁၀)ကလေး	၇.၂၆	၄၂	၆၉၃	၁:၁၇
၃	အထက(၃) အောင်ပန်း	လှည်းရိုးရပ် အောင်ပန်း	၁၄.၂၅	၅၄	၁၃၃၀	၁:၂၅
၄	အထက(၅) အောင်ပန်း	ရပ်ကွက်(၁) အောင်ပန်း	၃.၉၆	၆၀	၁၅၀၀	၁:၂၅
၅	အထက(၆) ဘော်ဆိုင်း	မြို့မရပ် ဘော်ဆိုင်းရွာ	၆.၁၇	၂၆	၉၂၂	၁:၃၅

၅၈

စဉ်	ကျောင်းအမည်	တည်နေရာ	အကျယ်အဝန်း(ဧက)	ဆရာ/ဆရာမဦးရေ	ကျောင်းသား/သူဦးရေ	ဆရာနှင့်ကျောင်းသားအချိုး
၆	အထက(၄) ဟဲဟိုး	အလယ်ပိုင်း (၃)၊ဟဲဟိုး	၁၈.၉၂	၄၆	၁၃၉၀	၁:၃၀
၇	အထက(၇) အင်းခေါင်း	သီခေါင်အုပ်စု အင်းခေါင်းရွာ	၁၈.၃၆	၃၆	၉၉၈	၁:၂၈
၈	အထက(၈)၊ အောင်ပန်း	လှည်းရိုးရပ် အောင်ပန်း	၃.၃၂	၃၇	၁၃၁၇	၁:၃၆
၉	အထက နန်းတိုင်း	နန်းတိုင်းရွာ	၅.၄၀	၂၈	၈၇၆	၁:၃၁
	မြို့နယ်ချုပ်		၈၈.၇၃	၃၈၂	၁၀၃၅၀	

(၂) အထကကျောင်းခွဲများ

စဉ်	ကျောင်းအမည်	တည်နေရာ	အကျယ်အဝန်း(ဧက)	ဆရာ/ဆရာမဦးရေ	ကျောင်းသား/သူဦးရေ	ဆရာနှင့်ကျောင်းသားအချိုး
၁	ထ(ခွဲ)မြင်းစိုင်းကုန်း	တောင်လားအုပ်စု၊ မြင်းစိုင်းကုန်းရွာ	၅.၉၃	၂၂	၅၄၄	၁:၂၅
၂	ထ(ခွဲ)လ(၁) ကလော	ရပ်ကွက်(၁၀) ကလော	၅.၂၇	၂၅	၆၇၃	၁:၂၇
၃	ထ(ခွဲ)လ(၂) အောင်ပန်း	လှည်းရိုးရပ် အောင်ပန်းမြို့	၅.၂၁	၂၄	၅၉၄	၁:၂၅
၄	ထ(ခွဲ)လ(၄) အောင်ပန်း	ညောင်ပင်ထောင် အောင်ပန်း	၁.၅၇	၃၄	၁၃၉၈	၁:၄၁
၅	ထ(ခွဲ)ပင်မိုဈေးကုန်း	မြို့မရပ် ဘော်ဆိုင်းအုပ်စု	၁.၂၄	၁၈	၂၁၄	၁:၁၂
၆	ထ(ခွဲ)မြင်းမထိ	အလယ်ပိုင်း(၃) ဟဲဟိုး	၄.၃၆	၁၉	၄၀၆	၁:၂၁
	မြို့နယ်ချုပ်		၂၃.၅၈	၁၄၂	၃၈၂၉	၁:၂၇

(၃) အလကကျောင်းများ

စဉ်	ကျောင်းအမည်	တည်နေရာ	အကျယ်အဝန်း (အကျယ်)	ဆရာ/ဆရာမဦးရေ	ကျောင်းသား/သူဦးရေ	ဆရာနှင့်ကျောင်းသားအချိုး
၁	အလက-ဟဲဟိုး	သီခေါင်အုပ်စု အင်းခေါင်းရွာ	၁.၂၈	၁၇	၅၇၄	၁:၃၄
၂	အလက-ကျောက်ဆောင်မြေခြား	လှည်းရိုးရပ်ကွက် အောင်ပန်း	၅.၂၁	၁၃	၃၁၇	၁:၂၄
၃	အလက-လမိုင်း	နန်းတိုင်းရွာ	၂.၅၅	၁၁	၂၅၁	၁:၂၃
၄	အလက-အင်းပြင်	လွယ်အံ့အုပ်စု အင်ပြင်းရွာ	၂.၇၃	၁၃	၂၇၄	၁:၂၁
၅	အလက-ကျောက်စု	တောင်ကွဲအုပ်စု ကျောက်စုရွာ	၅.၂၇	၁၀	၁၀၈	၁:၁၁
၆	အလကအောင်ပန်း	- မြို့ဟောင်းရပ်ကွက်	၁.၇၃	၁၈	၇၇၀	၁:၄၃
၇	အလက-နောင်ရဲ	နောင်ရဲအုပ်စု နောင်ရဲအုပ်စု	၁.၅၇	၁၅	၃၃၃	၁:၂၂
၈	အလက-ရေချို	ရေချိုအုပ်စု ရေချိုရွာ	၀.၉၆	၁၂	၁၅၄	၁:၁၃
၉	အလက-ကျောက်ထပ်	ကျောက်ထပ်အုပ်စု	၄.၃၆	၆	၂၀၃	၁:၃၄
၁၀	အလက-ကမ္ဘားနီ	ကမ္ဘားနီအုပ်စု	၁.၂၈	၁၁	၃၅၇	၁:၃၂
၁၁	အလက-သရက်ပု	ကမ္ဘားနီအုပ်စု	၅.၂၁	၉	၂၉၂	၁:၃၂
	မြို့နယ်ချုပ်		၃၂.၁၅	၁၃၅	၃၆၃၃	

၆၀

(၄) အလကကျောင်းခွဲများ

စဉ်	ကျောင်းအမည်	တည်နေရာ	အကျယ် အဝန်း (အကျယ်)	ဆရာ/ဆရာမ ဦးရေ	ကျောင်း သား/သူ ဦးရေ	ဆရာနှင့် ကျောင်း သား အချိုး
			မရှိပါ			

(၅) မူလတန်းလွန်ကျောင်းများ

စဉ်	မြို့နယ်/မြို့	ကျောင်း အရေ အတွက်	ဆရာ/ ဆရာမ ဦးရေ	ကျောင်း သား/ သူ ဦးရေ	ဆရာနှင့် ကျောင်း သား အချိုး
	ကလေးမြို့နယ်	၄၅	၃၂၂	၆၃၇၈	၂:၂၀
	ကလေးမြို့	၄၅	၃၂၂	၆၃၇၈	၂:၂၀
	အောင်ပန်းမြို့	-	-	-	-
	မြို့နယ်ချုပ်	၄၅	၃၂၂	၆၃၇၈	၂:၂၀

(၆) အမကကျောင်းများ

စဉ်	ကျောင်းအရေအတွက်	ဆရာ/ ဆရာမ ဦးရေ	ကျောင်း သား/သူ ဦးရေ	ဆရာနှင့် ကျောင်းသား အချိုး
၁	၁၆၅	၈၅၁	၁၂၈၉၃	၁:၁၅

(ဂ) မူလတန်းကြိုကျောင်း

စဉ်	ကျောင်းအမည်	ဆရာ/ဆရာမ ဦးရေ	ကျောင်းသား/သူ ဦးရေ	အချိုး
၁	အလက-ဟဲဟိုး	၁	၃၃	၁:၃၃
၂	မူလွန်-ကျောက်ထပ်	၁	၂၃	၁:၂၃
၃	အလက(ခွဲ)လမိုင်း	၁	၁၀	၁:၁၀
၄	မူလွန်-ပိန္နဲပင်	၁	၂၅	၁:၂၅
၅	အမက-နန်းအုံ	၁	၂၃	၁:၂၃
၆	အထက(ခွဲ)မြင်းမထိ	၁	၂၀	၁:၂၀
	မြို့နယ်ချုပ်	၁၀	၂၀၇	

(ဃ) ဘုန်းတော်ကြီးသင်ပညာရေးကျောင်း

စဉ်	မြို့နယ်/မြို့	ကျောင်းအမည်	ဆရာ/ဆရာမ ဦးရေ	ကျောင်းသား/သူ ဦးရေ	အချိုး
၁	ကလေးမြို့နယ်	-	-	-	-
၂	အောင်ပန်းမြို့	ပဏ္ဍိမာရုံဘုန်းတော်ကြီးသင်ကျောင်း	၇	၂၀၂	၁:၀
	မြို့နယ်ချုပ်		၇	၂၀၂	၁:၀

(င) ကျောင်းနေအရွယ်ကလေးများ ကျောင်းအပ်နှံမှု

စဉ်	မြို့နယ်/မြို့	(၅)နှစ်ပြည့်ကလေး			ကျောင်းအပ်နှံမှု			ကျောင်းအပ်နှံမှု %
		ကျား	မ	ပေါင်း	ကျား	မ	ပေါင်း	
	ကလေးမြို့နယ်	၁၂၈၀	၁၄၀၇	၂၆၈၇	၁၂၈၀	၁၄၀၇	၂၆၈၇	၁၀၀%
၁	ကလေးမြို့	၁၂၈၀	၁၄၀၇	၂၆၈၇	၁၂၈၀	၁၄၀၇	၂၆၈၇	၁၀၀%
၂	အောင်ပန်းမြို့	၃၃၅	၃၃၉	၆၇၄	၃၃၅	၃၃၉	၆၇၄	
	မြို့နယ်ချုပ်	၁၆၁၅	၁၇၄၆	၃၃၆၁	၁၆၁၅	၁၇၄၆	၃၃၆၁	၁၀၀%

(စ) တက္ကသိုလ်ဝင်စာမေးပွဲအောင်မြင်မှု

စဉ်	မြို့နယ်/မြို့	၂၀၁၇ - ၂၀၁၈ ခုနှစ်				၂၀၁၈ခုနှစ်ဧပြီလမှစက်တင်ဘာလ			
		စာရင်းရှိ	စာရင်းရှိ	စာရင်းရှိ	စာရင်းရှိ	စာရင်းရှိ	ဖြေဆို	အောင်မြင်	ရောင်းချ
	ကလေးမြို့နယ်	၁၄၄၃	၁၃၃၃	၃၀၅	၄၅၂၄	၁၃၉၂			
၁	ကလေးမြို့	၁၄၄၃	၁၃၃၃	၃၀၅	၄၅၂၄	၁၃၉၂			
၂	အောင်ပန်းမြို့	၂၅၅၃	၂၄၅၈	၁၁၇၆	၄၇၈၄	၂၉၁၀			
	မြို့နယ်ချုပ်	၃၉၉၆	၃၇၉၁	၁၄၈၁	၉၃၀၈	၄၃၀၂			

(ဆ) စာတတ်မြောက်မှုရာခိုင်နှုန်းအခြေအနေ

စဉ်	မြို့နယ်/မြို့	မြို့နယ် လူဦးရေ	(၁၅)နှစ် အထက် လူဦးရေ	စာတတ် မြောက် ဦးရေ	စာတတ် မြောက်မှု နှုန်း
	ကလေးမြို့နယ်	၁၃၄၀၆၄	၁၂၇၇၅၈	၁၂၇၇၅၈	၁၀၀%
၁	ကလေးမြို့	၁၃၄၀၆၄	၁၂၇၇၅၈	၁၂၇၇၅၈	၁၀၀%
၂	အောင်ပန်းမြို့	၃၀၃၈၉	၂၀၇၂၂	၂၀၇၂၂	၁၀၀%
	မြို့နယ်ချုပ်	၁၆၄၄၅၃	၁၄၈၄၈၀	၁၄၈၄၈၀	၁၀၀%

(ဇ) သင်ကြားမှု၊ သင်ယူမှုအထောက်အကူပြုစာသင်ခန်းများ ဖွင့်လှစ်နိုင်မှုအခြေအနေ

(၁) အထကကျောင်းများ

၂၀၁၇ခုနှစ်ဧပြီလမှ ၂၀၁၈ခုနှစ်မတ်လကုန် အထိအတိုင်း ဖြစ်ပါသည်။ ပြောင်းလဲမှုမရှိပါ။

(၂) အလက ကျောင်းများ

စဉ်	မြို့နယ်/ မြို့	အလကကျောင်း					
		စာရင်းရှိ	Media တပ်ပြီး	3PLT တပ်ပြီး	2PLT တပ်ပြီး	1 PLT တပ်ပြီး	စုစုပေါင်း
	ကလေးမြို့နယ်	၁၄	-	၆	၈	-	၁၄
၁	ကလေးမြို့	၁၄	-	၆	၈	-	၁၄
၂	အောင်ပန်းမြို့	၃	-	၂	၁	-	၃
	မြို့နယ်ချုပ်	၁၇	-	၈	၉	-	၁၇

(၃) အမကကျောင်းများ

စဉ်	မြို့နယ်/ မြို့	အလတန်းကျောင်း					စုစုပေါင်း
		စာရင်းရှိ	Media တပ်ပြီး	3PLT တပ်ပြီး	2PLT တပ်ပြီး	1 PLT တပ်ပြီး	
	ကလေးမြို့နယ်	၁၇၅	-	-	၅၅	၁၂၀	၃၅၀
၁	ကလေးမြို့	၁၆၉	-	-	၅၅	၁၁၄	၁၆၉
၂	အောင်ပန်းမြို့	၆	-	-	-	၆	၆
	မြို့နယ်ချုပ်	၁၇၅	-	-	၅၅	၁၂၀	၁၇၅

(ဈ) စာကြည့်တိုက်များ ဖွင့်လှစ်နိုင်မှု

စဉ်	မြို့နယ်/ မြို့	အုပ်ချုပ် ရေး	ပညာ ရေး	ပြန် ဆက်	ဘုန်းကြီး ကျောင်း	အ ခြား	ပေါင်း
	ကလေးမြို့နယ်	၅	၁၃၃	၆	၂၁	၇	
၁	(၃)၊ကလေး		၃	၁			
၂	(၄)၊ကလေး		၃			၁	
၃	(၅)၊ကလေး		-				
၅	(၆)၊ကလေး		-				
၆	(၇)၊ကလေး		၁				
၇	(၈)၊ကလေး		-			၁	
၈	(၉)၊ကလေး		-				
၉	(၁၀)၊ကလေး		၃				
၁၀	(၁၁)၊ကလေး		၁			၁	
၁၁	လွယ်အံအုပ်စု		၃	၁			
၁၂	ဝက်ဖြူရေအုပ်စု	၂	၅				
၁၃	ရွှေမင်းဖုန်းအုပ်စု		၆				
၁၄	မြင်းမထီအုပ်စု		၇				
၁၅	လမိုင်းအုပ်စု		၅	၁			
၁၆	နန်းတိုင်းအုပ်စု		၁၀			၁	
၁၇	နန်းနိုင်အုပ်စု		၅				

၆၅

စဉ်	မြို့နယ်/မြို့	အုပ်ချုပ်ရေး	ပညာရေး	ပြန်ဆက်	ဘုန်းကြီးကျောင်း	အခြား	ပေါင်း
၁၈	တောင်ကွဲအုပ်စု		၄				
၁၉	တောင်လားအုပ်စု		၇		၂		
၂၀	ရေချိုအုပ်စု		၇				
၂၁	ပင်မှီအုပ်စု		၇				
၂၂	ငုတ်အုပ်စု		၈				
၂၃	ငုံးသုံအုပ်စု		၆	၁			
၂၄	နောင်ရဲအုပ်စု		၄	၁			
၂၅	သူရဲအုပ်စု		၇	၁	၁		
၂၆	ကမ္ဘားနီအုပ်စု	၁	၅		၅		
၂၇	သာမိုင်းခမ်းအုပ်စု		၅				
၂၈	လွယ်မောအုပ်စု		၁				
၂၉	လယ်ကြားအုပ်စု		၅				
၃၀	သီခေါင်အုပ်စု		၆			၂	
၃၁	ဟဲဟိုအုပ်စု	၁	၁၁				
၃၂	ဘော်နင်းအုပ်စု		၁၈		၁		
၃၃	ဘော်ဆိုင်းအုပ်စု		၁၇			၁	
၃၄	ကျောက်ထပ်အုပ်စု	၁	၈		၁၂		
၃၅	ပဲရင်းတောင်အုပ်စု		၄				
	အောင်ပန်းမြို့	၁	၁၂	-	၂	၄	
၃၆	(၁)အောင်ပန်း		၁				
၃၇	(၃)အောင်ပန်း	၁	၂				
၃၈	ညောင်ပင်ထောင်		၂				
၃၉	မင်္ဂလာရပ်ကွက်		၂				
၄၀	ရွာသစ်ရပ်ကွက်		၁		၂	၃	
၄၁	ရွာငုံရပ်ကွက်		၁				
၄၂	မြို့ဟောင်းရပ်ကွက်		၁				

စဉ်	မြို့နယ်/မြို့	အုပ်ချုပ် ရေး	ပညာ ရေး	ပြန် ဆက်	ဘုန်းကြီး ကျောင်း	အ ခြား	ပေါင်း
၄၃	မိုးကောင်းရပ်ကွက်		၁			၁	
၄၄	လှည်းရိုးရပ်		၁				
	မြို့နယ်ချုပ်	၆	၁၄၅	၆	၂၃	၁၁	

ကျန်းမာရေးကဏ္ဍ

၄၃။ ကလေးမြို့နယ်၏ ကျန်းမာရေးကဏ္ဍ အခြေအနေမှာ အောက်ပါ အတိုင်း ဖြစ်ပါသည်-

(က) ဆေးရုံများ

၂၀၁၇ခုနှစ် ဧပြီလမှ ၂၀၁၈ခုနှစ် မတ်လကုန် အထိ အတိုင်းဖြစ်ပါသည်။ ပြောင်းလဲမှုမရှိပါ။

(ခ) ဆေးပေးခန်းများ

၂၀၁၇ခုနှစ် ဧပြီလမှ ၂၀၁၈ခုနှစ် မတ်လကုန် အထိ အတိုင်းဖြစ်ပါသည်။ ပြောင်းလဲမှုမရှိပါ။

(ဂ) ကျေးလက်ကျန်းမာရေးဌာနနှင့်ဌာနခွဲ

၂၀၁၇ခုနှစ် ဧပြီလမှ ၂၀၁၈ခုနှစ် မတ်လကုန် အထိ အတိုင်းဖြစ်ပါသည်။ ပြောင်းလဲမှုမရှိပါ။

(ဃ) ကျန်းမာရေးစောင့်ရှောက်မှု

စဉ်	မြို့နယ်/မြို့	လူဦးရေ	ဆရာဝန်မှ ကျန်းမာရေး စောင့်ရှောက်မှု နှုန်း		သူနာပြုမှ ကျန်းမာရေးစောင့်ရှောက်မှု နှုန်း		လက်ထောက် ကျန်းမာရေးမှူးမှ ကျန်းမာရေး စောင့်ရှောက်မှုနှုန်း	
			ဆရာဝန် ဦးရေ	ဆရာဝန် နှင့် လူဦးရေ အချိုး	သူနာပြု ဦးရေ	သူနာပြု နှင့် လူဦးရေ အချိုး	လ/ထ ကျန်းမာရေးမှူး ဦးရေ	လ/ထ ကျန်းမာရေးမှူး နှင့် လူဦးရေ အချိုး
	ကလေးမြို့နယ်	၁၂၅၄၉၇	၂၁	၁:၅၉၇၆	၅၈	၁:၂၁၆၃	၅	၁:၂၅၀၉၉၄
၁	ကလေးမြို့	၁၂၅၄၉၇	၂၁	၁:၅၉၇၆	၅၈	၁:၂၁၆၃	၅	၁:၂၅၀၉၉၄
၂	အောင်ပန်းမြို့	၃၈၉၅၆	၂	၁:၁၉၄၇၈	၆	၁:၁၉၄၇၈		
	မြို့နယ်ချုပ်	၁၆၄၄၅၃	၂၃	၁:၇၁၅၀	၆၄	၁:၂၅၇၀	၅	၁:၃၂၈၉၀

(င) ဒေသတွင်းအများဆုံးဖြစ်တတ်သောရောဂါများ

စဉ်	မြို့နယ်/မြို့	ရောဂါအမျိုးအစား									
		ငှက်ဖျား		ဝမ်းလျှော		တီတီ		ဝမ်းကိုက်		အသည်း ရောင်	
		ဖြစ်	ဆေး	ဖြစ်	ဆေး	ဖြစ်	ဆေး	ဖြစ်	ဆေး	ဖြစ်	ဆေး
	ကလေးမြို့နယ်	၁	-	၆၅၂	-	၇၁	၅	၉၆	-	၁၃	-
၁	ကလေးမြို့	၁		၆၅၂		၇၁	၅	၉၆	-	၁၃	-
၂	အောင်ပန်းမြို့	-		၇၁		၅၈	၃	၃	-	-	-
	မြို့နယ် ချုပ်	၁	-	၇၂၃	-	၁၂၉	၈	၉၉	-	၁၃	-

၆၈

(စ) HIV/AIDS -ရောဂါဖြစ်ပွားမှု/သေဆုံးမှုဦးရေ

စဉ်	မြို့နယ်/မြို့	၂၀၁၆ - ၂၀၁၇		၂၀၁၇- ၂၀၁၈		၂၀၁၈ခုနှစ် (ဧပြီလမှစက်တင်ဘာလ)အထိ	
		ဖြစ်	သေ	ဖြစ်	သေ	ဖြစ်	သေ
	ကလေးမြို့နယ်	၂၆	၂	၉၆	၅	၁၀၃	၂
၁	ကလေးမြို့	၂၆	၂	၉၆	၅	၁၀၃	၂
၂	အောင်ပန်းမြို့	-	-	-	-	-	-
	မြို့နယ်ချုပ်	၂၆	၂	၉၆	၅	၁၀၃	၂

(ဆ) ကျန်းမာရေးဆိုင်ရာညွှန်းကိန်းများ

စဉ်	မြို့နယ်/မြို့	မိခင် ဦးရေ	ကလေး ဦးရေ	လူ(၁၀၀၀)လျှင်			
				မွေးနှုန်း	မိခင်သေနှုန်း	မေးကင်းစ ကလေးသေနှုန်း	ကိုယ်ဝန်ပျက်နှုန်း
	ကလေးမြို့နယ်	၁၄၅၅	၁၄၆၅	၁၀.၆			
၁	ကလေးမြို့	၁၄၅၅	၁၄၆၅	၁၀.၆	-	၆.၈	၅.၄
၂	အောင်ပန်းမြို့	၄၀၃	၄၀၅	၁၀.၃	၀.၀၂	၂.၄	၂.၄
	မြို့နယ်ချုပ်	၁၈၅၈	၁၈၇၀	၁၀.၅	၀.၀၀၅	၅.၈	၄.၇

၆၉

လူမှုရေးအသင်းအဖွဲ့များ

၄၄။ ကလောမြို့နယ်ရှိ လူမှုရေးအသင်းအဖွဲ့ဆိုင်ရာ အချက်အလက်များမှာ အောက်ပါအတိုင်းဖြစ်ပါသည်-

(က) INGO

စဉ်	INGO အမည်	ရုံး/ရုံးခွဲတည်နေရာ	ဆောင်ရွက်သည့်လုပ်ငန်း
၁	စတာပါနာ	ရပ်ကွက်(၃) အောင်ပန်းမြို့	အသေးစားချေးငွေလုပ်ငန်း

(ခ) NGO (ဦးရေ)

စဉ်	မြို့နယ်/မြို့	အမျိုးသမီး ရေ:ရာ	မိခင်နှင့်ကလေး အသင်း	စစ်မှုထမ်း ဟောင်း	ကြက်မြေခို	အရန်မီးသတ်
	ကလောမြို့	၅၂၃၀	၂၉၀၇	၁၄၇	၄၃၉	၅၉၈
၁	(၁)ကလော	၈၀၀	၂၅၅	-	၁၂	၁၁
၂	(၂)ကလော	၄၅၀	၂၉၅	၂	၁၅	၃၃
၃	(၃)ကလော	၅၈၀	၇၀၈	၅	၈၀	၉
၄	(၄)ကလော	၅၃၀	၃၁၃	၆	၁၁	၁၅
၅	(၅)ကလော	၃၀၀	၂၃၀	-	၂	၁၁
၆	(၆)ကလော	၅၀၀	၂၇၁	၅	၇	၁၁
၇	(၇)ကလော	၇၇၀	၄၀၀	-	၁၀	၅
၈	(၈)ကလော	၄၉၀	၂၂၁	၅	၅၁	၂၇
၉	(၉)ကလော	၂၅၀	၁၉၁	၇	၅၅	၁၁
၁၀	(၁၀)ကလော	၃၆၀	၂၄၄	၅	၁၆	၁၁
၁၁	(၁၁)ကလော	၂၀၀	၇၉	၆	၉	၁၁
	ကျေးရွာအုပ်စု	၂၄၅၅၇	၄၅၀၇	၁၀၆	၁၇၁	၄၅၈

စဉ်	မြို့နယ်/မြို့	အမျိုးသမီး ရေးရာ	မိခင်နှင့်ကလေး အသင်း	စစ်မှုထမ်း ဟောင်း	ကြက်မြေခို	အရန်မီးသတ်
၁၂	လမိုင်းအုပ်စု	၁၀၀၀	၁၃၅	-	၁	၁၁
၁၃	နန်းနိုင်အုပ်စု	၅၇၅	၅၅	-	-	၁၅
၁၄	လွယ်အံအုပ်စု	၇၃၀	၁၆၆	-	၇	၅
၁၅	မြင်းမထိအုပ်စု	၉၆၅	၂၂၀	၁	၁	၁၀
၁၆	တောင်လားအုပ်စု	၅၅၀	၁၄၅	၅၀	၂၀	၂၅
၁၇	တောင်ကွဲအုပ်စု	၉၀၀	၁၇၈	-	-	-
၁၈	ဝက်ဖြူရေအုပ်စု	၅၀၀	၁၄၀	-	၁	၃၅
၁၉	ရွှေမင်းဖုန်းအုပ်စု	၉၅၀	၆၆	-	-	၅
၂၀	နန်းတိုင်းအုပ်စု	၉၇၀	၂၃၃	-	-	-
၂၁	ကမ္ဘားနီအုပ်စု	၉၀၀	၂၀၁	-	-	၁၅
၂၂	ရေချိုအုပ်စု	၄၀၀	၂၇၉	၅	၆၀	၅၀
၂၃	နောင်ရဲအုပ်စု	၁၁၃၀	၁၄၈	-	-	-
၂၄	သူရဲအုပ်စု	၈၀၀	၁၄၇	-	-	၂၀
၂၅	ပင်မိုအုပ်စု	၉၆၀	၁၇၀	-	၄	၃၀
၂၆	လယ်ကြားအုပ်စု	၈၉၀	၇၀	-	၁	-
၂၇	သာမိုင်းခမ်းအုပ်စု	၁၁၅၀	၂၁၆	၇	-	၉
၂၈	လွယ်မောအုပ်စု	၉၈၀	၁၅၀	-	-	-
၂၉	ငုတ်အုပ်စု	၈၆၀	၁၃၉	-	-	၁၆
၃၀	ငုံးသုံအုပ်စု	၄၅၀	၁၂၀	-	-	၁၂
၃၁	ဟဲဟိုးအုပ်စု	၃၀၈၇	၁၂၉	၂၅	၁၅	၁၀၅
၃၂	သီခေါင်အုပ်စု	၁၁၂၀	၁၇၀	၁၈	၅၇	၂၃
၃၃	ကျောက်ထပ်အုပ်စု	၉၄၀	၃၅၀	-	-	၄၅

စဉ်	မြို့နယ်/မြို့	အမျိုးသမီး ရေးရာ	မိခင်နှင့်ကလေး အသင်း	စစ်မှုထမ်း ဟောင်း	ကြက်မြေ	အရန်မီးသတ်
၃၄	ဘော်ဆိုင်းအုပ်စု	၁၆၀၀	၆၅၀	-	-	၁၅
၃၅	ဘော်နင်းအုပ်စု	၁၇၀၀	၇၀	-	၄	၁၀
၃၆	ပဲရင်းတောင်အုပ်စု	၅၀၀	၁၆၀	-	-	၂
	အောင်ပန်းမြို့	၇၈၄၀	၂၃၂၃	၄၈	၄၃	၁၇၉
၃၇	ညောင်ပင်ထောင်	၁၁၀၀	၂၄၀	၁၀	၁၄	၂၁
၃၈	လှည်းရိုးရပ်ကွက်	၉၀၀	၂၄၉	၅	၄	၅
၃၉	ရွာစုံရပ်ကွက်	၇၀၀	၂၁၆	၆	၅	၁၀
၄၀	(၁)အောင်ပန်း	၂၀၀	၁၂၆	၂	-	၁၀
၄၁	(၂)အောင်ပန်း	၃၀၀	၁၉၂	-	-	၅
၄၂	မိုးကောင်းရပ်ကွက်	၅၁၀	၁၉၂	၅	၅	၅
၄၃	(၃)အောင်ပန်း	၁၅၀	၆၀	၅	၂၃	၅၀
၄၄	(၄)အောင်ပန်း	၄၅၀	၁၉၈	၅	-	၁၂
၄၅	လက်မပင်ရပ်ကွက်	၄၅၀	၂၆၀	၂	၅	၅
၄၆	မြို့ဟောင်းရပ်ကွက်	၁၄၀၀	၁၈၁	၃	၇	၁၆
၄၇	မင်္ဂလာရပ်ကွက်	၉၈၀	၂၄၆	၂	၂၅	၃၀
၄၈	ရွာသစ်ရပ်ကွက်	၇၀၀	၁၆၃	၃	၃၅	၁၀
	မြို့နယ်ချုပ်	၃၇၆၂၇	၉၇၃၇	၁၉၅	၄၆၂	၇၇၇

(ဂ) အသင်းအဖွဲ့များ

စဉ်	အသင်းအဖွဲ့အမည်	ရုံး/ရုံးခွဲ တည်နေရာ	မှတ်ပုံတင် အမှတ်	ဆောင်ရွက်သည့် လုပ်ငန်း
၁	ပြည်ကြီးခင်အသင်း	ညောင်ပင် ထောင် ရပ်ကွက် အောင်ပန်းမြို့	၁/ပြည်တွင်း ၀၃၂၈	အိပ်အိုင်စို/အေ အိုင်ဒီအက်စ်ဝေဒနာရှင် များအားစောင့်ရှောက်ခြင်း
၂	အဖြူရောင်ပရဟိတ အသင်း	ရပ်ကွက်(၈) ကလောမြို့	၆/ ကလော/ ၀၀၁	ပြည်သူ့အကျိုးပြု ကျန်းမာရေးလုပ်ငန်း များဆောင်ရွက်ခြင်း
၃	ဘော်ဆိုင်းဒေသ ဖွံ့ဖြိုးရေးအသင်း	ကံသာရပ် ဘော်ဆိုင်း အုပ်စု	၆/ကလော/ ၀၀၂	ပညာရေး၊ကျန်းမာရေး လူမှုရေးလုပ်ငန်းများ ဆောင်ရွက်ခြင်း
၄	မေတ္တာရပ်ဝန်း ပရဟိတအဖွဲ့	မိုးကောင်း ရပ်ကွက်၊ အောင်ပန်းမြို့	၆/ကလော/ ၀၀၃	သက်ကြီးရွယ်အိုများ အားကူညီစောင့်ရှောက် ခြင်း
၅	ပအိုဝ်စာပေနှင့်ယဉ် ကျေးမှုအသင်း	သာခိုင်းခမ်း ကျေးရွာ	၁/ပြည်တွင်း/ ၀၂၉၁	ပအိုဝ်တိုင်းရင်းသား အမျိုးသားများဖွံ့ဖြိုး တိုးတက်ရေးအကျိုး ဆောင်ရွက်ရန်
၆	ဓနုစာပေယဉ်ကျေးမှု နှင့်ဒေသဖွံ့ဖြိုးရေး အသင်း	ရွာငံစု ရပ်ကွက် အောင်ပန်းမြို့	၆/ကလော/ ၀၀၄	ဓနုစာပေနှင့်ယဉ်ကျေးမှု အားပြန်လည် ဖော်ထုတ်ခြင်း
၇	ရွှေမြေကြီးကိုယ့်အားကိုယ် ကိုးဒေသ ဖွံ့ဖြိုးရေး အသင်း	သာခိုင်းခမ်း ရွာ	၂/ရမ်း/၀၃၃	-
၈	ဓမ္မယာန- မဇ္ဈိမယာနအဖွဲ့ခွဲ	ရပ်ကွက်(၁၀) ကလောမြို့	၁/ပြည်တွင်း/ ၀၇၅၆	ဆင်းရဲနွမ်းပါးသောကလေး သူငယ်များအား ဘက်စုံ ပညာရေးထောက်ပံ့ပေးရန်
၉	တောင်ရိုးတိုင်းရင်း သားစာပေ/ယဉ်ကျေးမှု အသင်း	ရပ်ကွက်(၆) ကလောမြို့	လျှောက်ထားဆဲ	တောင်ရိုးတိုင်းရင်းသား များ စာပေနှင့်ယဉ်ကျေးမှု များအခွန်ရှည်စွာတည်တံ့ ခိုင်မြဲရေးနှင့် တောင်ရိုး လူမျိုးများသမိုင်းတွင် ကျန်ရစ်စေခြင်း

စဉ်	အသင်းအဖွဲ့အမည်	ရုံး/ရုံးခွဲ တည်နေရာ	မှတ်ပုံတင် အမှတ်	ဆောင်ရွက်သည့် လုပ်ငန်း
၁၀	ကလောဒေသ ဖွံ့ဖြိုးရေးအသင်း	ရပ်ကွက်(၆) ကလောမြို့	လျှောက်ထားဆဲ	-
၁၁	ဖြူစင်မေတ္တာပရဟိတ အသင်း	ရပ်ကွက်(၈) ကလောမြို့	၁/ပြည်တွင်း/ ၀၆၁၇	မျိုးဆက်သစ်ကလေး ငယ်များလူမှုရေး၊ ဘာသာရေး၊ ရုပ်ရွာ ကိစ္စရပ်များတွင် ပါဝင် ဆောင်ရွက်တတ်စေရန်
၁၂	ကလောချယ်ရီလူမှုဖွံ့ဖြိုးရေးအသင်း	ရပ်ကွက်(၂) ကလောမြို့	၆/ကလော/ ၀၀၅	သဘာဝပတ်ဝန်းကျင် ထိန်းသိမ်းရေးပြုစုပျိုး ထောင်ရေးမြတ်နိုး ကာကွယ်ရေးနှင့် လှုံ့ဆော် ပညာပေးလုပ်ငန်းများ ဆောင်ရွက်ရန်၊ ကျေး လက်နေအမျိုးသမီး များ၏ အခန်းကဏ္ဍကို မြှင့်တင်ပေးခြင်းဖြင့် ၎င်းတို့၏ လူနေမှုဘဝ ပိုမို တိုးတက်လာ စေရန်
၁၃	ဇီဝိတဒါနသွေးလှူရှင် အသင်း	ကံဦးရပ် ဘော်ဆိုင်း ကျေးရွာ အုပ်စု	၆/ကလော/ ၀၀၆	မိမိသွေးဖြင့်သူတစ်ပါး အသက်ကယ်ရန် ပရဟိတ လုပ်ငန်းများဆောင်ရွက်ရန်
၁၄	Kalaw Tourism Organization	ရပ်ကွက်(၄) ကလောမြို့	၆/ကလော/ ၀၀၇	မြို့နယ်တွင်းခရီးသွားကဏ္ဍ ဖွံ့ဖြိုးတိုးတက်စေရန်

အားကစားနှင့်ပျော်ဖြေရေးလုပ်ငန်းများ

၄၅။ ၂၀၁၇ခုနှစ်ဧပြီလမှ ၂၀၁၈ ခုနှစ် မတ်လကုန်ထိအတိုင်းဖြစ်ပါသည်။
ပြောင်းလဲမှုမရှိပါ။

အခန်း(၈)

ဘာသာရေးဆိုင်ရာအချက်အလက်များ

ဗုဒ္ဓဘာသာဆိုင်ရာအဆောက်အဦးများနှင့် သာသနာဝင်ပုဂ္ဂိုလ်များ

၄၆။ ကလောမြို့နယ်ရှိ ဗုဒ္ဓဘာသာဆိုင်ရာအဆောက်အဦးများနှင့်သာသနာဝင်ပုဂ္ဂိုလ်များဆိုင်ရာအချက်အလက်များတဖက်ပါအတိုင်းဖော်ပြအပ် ပါ သည်-

(က) သာသနိကအဆောက်အဦများ

စဉ်	မြို့နယ်/မြို့	ဘုရား	ဓေတီ	ပုထိုး	ဘုန်းကြီးကျောင်း	သီလရှင်ကျောင်း	ဓမ္မာရုံ
	ကလောမြို့နယ်	၃၁၂	၉၃၇	-	၁၈၆	၁၁	၁၂၇
၁	(၁)ကလော	-	၅	-	-	-	-
၂	(၂)ကလော	-	-	-	၁	-	၁
၃	(၃)ကလော	-	၄	-	၅	-	၁
၄	(၅)ကလော	-	၃၁	-	၁	-	၁
၅	(၆)ကလော	-	-	-	၁	-	၁
၆	(၇)ကလော	-	-	-	၃	-	၂
၇	(၈)ကလော	၅	၅	-	၄	၁	၂
၈	(၉)ကလော	၁	၃၆	-	၂	၁	၁
၉	(၁၀)ကလော	-	၆	-	၃	-	၄
၁၀	(၁၁)ကလော	-	၁	-	၁	-	၁
၁၁	လွယ်အံအုပ်စု	-	၇	-	၃	-	၃
၁၂	ဝက်ဖြူရှေ့အုပ်စု	-	၄	-	၆	-	၅
၁၃	ရွှေမင်းဖုန်းအုပ်စု	၂	၂	-	၆	-	-

စဉ်	မြို့နယ်/မြို့	ဘုရား	စေတီ	ပုထိုး	ဘုန်းကြီးကျောင်း	သီလရှင်ကျောင်း	ဓမ္မာရုံ
၁၄	မြင်းမထိအုပ်စု	-	၂၀	-	၇	-	၆
၁၅	လမိုင်းအုပ်စု	-	၁၁	-	၃	၁	၃
၁၆	နန်းတိုင်းအုပ်စု	-	-	-	၇	-	၁
၁၇	နန်းနိုင်အုပ်စု	၅	၅	-	၄	-	၄
၁၈	တောင်ကွဲအုပ်စု	၁၆	၂၀	-	၃	-	၂
၁၉	တောင်လားအုပ်စု	၄၀	၉၀	-	၈	-	၃
၂၀	ရေချိုအုပ်စု	၄	၃	-	၆	-	၆
၂၁	ပင်မိုအုပ်စု	-	၃	-	၅	-	၂
၂၂	ငုတ်အုပ်စု	၅	၅	-	၇	-	၂
၂၃	ငုံးသုံအုပ်စု	-	၁	-	၂	-	၆
၂၄	နောင်ရဲအုပ်စု	၁၀	၁၅	-	၄	-	၄
၂၅	သူရဲအုပ်စု	-	၃	-	၇	-	၆
၂၆	သာမိုင်းခမ်းအုပ်စု	-	၁	-	၃	၁	၂
၂၇	ကမ္ဘားနီအုပ်စု	-	၄၃	-	၅	-	၅
၂၈	လွယ်မောအုပ်စု	၂၀	၁၀	-	၃	၂	၃
၂၉	လယ်ကြားအုပ်စု	-	၁၆	-	၄	-	၃
၃၀	သီခေါင်အုပ်စု	၃၅	၆၀	-	၁၀	၁	၈
၃၁	ဟံဟိုအုပ်စု	၁၁၇	၅၂	-	၁၇	၄	၁၆
၃၂	ဘော်နင်းအုပ်စု	၅၀	၁၄၀	-	၁၄	-	၁၄
၃၃	ပဲရင်းတောင်	၁	၂	-	၄	-	၁
၃၄	ကျောက်ထပ်အုပ်စု	-	၂၀	-	၁၂	-	၈
၃၅	ဘော်ဆိုင်းအုပ်စု	၁	၄	-	၁၃	-	-
	အောင်ပန်းမြို့	၂	၃၅	-	၁၀	-	၆

၇၆

စဉ်	မြို့နယ်/မြို့	ဘုရား	စေတီ	ပုထိုး	ဘုန်းကြီးကျောင်း	သီလရှင်ကျောင်း	ဓမ္မာရုံ
၃၆	(၃)၊အောင်ပန်း	၁	၈	-	၂	-	-
၃၇	ညောင်ပင်ထောင်	-	-	-	၂	-	၂
၃၈	မင်္ဂလာရပ်ကွက်	၁	-	-	-	-	-
၃၉	ရွာသစ်ရပ်ကွက်	-	၂	-	၂	-	၁
၄၀	မြို့ဟောင်း	-	၇	-	၂	-	၂
၄၁	မိုးကောင်း	-	၁၈	-	၁	-	၁
၄၂	လှည်းရိုး	-	-	-	၁	-	-
	မြို့နယ်ချုပ်	၃၁၄	၁၀၉၉	-	၁၉၆	၁၁	၁၃၃

(ခ) ရဟန်း၊ သာမဏေနှင့်သီလရှင်များ

စဉ်	မြို့နယ်/မြို့	ရဟန်း	သာမဏေ	သီလရှင်
		၇၆၄	၁၃၇၉	၁၁၁
	ကလေးမြို့နယ်			
၁	(၁)၊ကလေး	၁၈	၂၁	-
၂	(၂)၊ကလေး	၁	၃၈	၂၁
၃	(၃)၊ကလေး	၃၀	၂၈	၂၃
၄	(၅)၊ကလေး	၁၈	၆၀	-
၅	(၆)၊ကလေး	၁၇	၃	-
၆	(၇)၊ကလေး	၂၉	၆၀	-
၇	(၈)၊ကလေး	၂၈	၉	-
၈	(၉)၊ကလေး	၉	၁	-
၉	(၁၀)၊ကလေး	၁၇	၆၇	၃
၁၀	(၁၁)၊ကလေး	၄	၁	-
၁၁	လွယ်အံ့အုပ်စု	၂၂	၆၉	-
၁၂	ဝက်ဖြူရေအုပ်စု	၁၈	၂၃	-
၁၃	ရွှေမင်းဖုန်းအုပ်စု	၁၄	၅၀	-
၁၄	မြင်းမထိအုပ်စု	၁၉	၃၃	-
၁၅	လမိုင်းအုပ်စု	၁၃	၅	-
၁၆	နန်းတိုင်းအုပ်စု	၃၅	၃၇	-
၁၇	နန်းနိုင်အုပ်စု	၁၆	၃၇	-
၁၈	တောင်ကွဲအုပ်စု	၁၅	၂၀	-

စဉ်	မြို့နယ်/မြို့	ရဟန်း	သာမဏေ	သီလရှင်
၁၉	တောင်လားအုပ်စု	၂၅	၃၅	-
၂၀	ရေချိုအုပ်စု	၉	၆	-
၂၁	ပင်မှီအုပ်စု	၅	၉	-
၂၂	ငုတ်အုပ်စု	၁၀	၁၀၇	-
၂၃	ငုံးသုံအုပ်စု	၆	၁၃	-
၂၄	နောင်ရဲအုပ်စု	၁၀	၁၀၄	-
၂၅	သူရဲအုပ်စု	၁၇	၂၂	၄
၂၆	သာမိုင်းခမ်းအုပ်စု	၁၈	၃	၂
၂၇	ကမ္ဘားနီအုပ်စု	၄၇	၆၆	-
၂၈	လွယ်မောအုပ်စု	၁၃	၂၀	၅၂
၂၉	လယ်ကြားအုပ်စု	၄	၁၂	-
၃၀	သီခေါင်အုပ်စု	၂၃	၆၉	၁
၃၁	ဟဲဟိုးအုပ်စု	၁၁၃	၁၄၆	၆
၃၂	ဘော်နင်းအုပ်စု	၄၀	၁၀၃	-
၃၃	ပဲရင်းတောင်	၁၅	၁၉	-
၃၄	ကျောက်ထပ်အုပ်စု	၂၉	၁၆	-
၃၅	ဘော်ဆိုင်းအုပ်စု	၅၂	၆၇	-
	အောင်ပန်းမြို့	၁၈၀	၆၀၀	၁၁
၃၆	(၃)၊အောင်ပန်း	၆၉	၃၄၁	-
၃၇	ညောင်ပင်ထောင်	၂၄	၁၁	၆
၃၈	ရွာသစ်ရပ်ကွက်	၂၉	၁၆	၂
၃၉	မြို့ဟောင်း	၂၁	၈၀	၃
၄၀	မိုးကောင်း	၂၄	၉၂	-
၄၁	လှည်းရိုး	၁၃	၆၀	-
	မြို့နယ်ချုပ်	၉၄၄	၁၉၇၉	၁၂၂

(ဂ) ထင်ရှားသည့် ဘုရားစေတီနှင့်ပုထိုးများ

စဉ်	မြို့နယ်/ မြို့	ဘုရား၊စေတီ၊ပုထိုးအမည်	တည်နေရာ
	ကလေးမြို့နယ်		
၁		မြင်းမထိသဘာဝလှိုဏ်ဂူဘုရား	မြင်းမထိကျေးရွာအုပ်စု
၂		ရွှေဥမင်လှိုဏ်ဂူ	ရပ်ကွက်(၉)၊ ကလေးမြို့
၃	အောင်ပန်းမြို့	ရွှေပန်းတောင်ဆုတောင်းပြည့်စေတီ	အမှတ်(၃)ရပ်ကွက်၊အောင်ပန်းမြို့
	မြို့နယ်ချုပ်		

(ဃ) ထင်ရှားသည့်ဘုန်းတော်ကြီးကျောင်းများ

၂၀၁၇ ခုနှစ် ဧပြီလမှ ၂၀၁၈ ခုနှစ် မတ်လကုန်ထိ အတိုင်းဖြစ်ပါသည်။ ပြောင်းလဲမှုမရှိပါ။

အခြားဘာသာရေးအဆောက်အဦများ

၄၇။ ၂၀၁၇ ခုနှစ် ဧပြီလမှ ၂၀၁၈ခုနှစ် မတ်လကုန်ထိ အတိုင်းဖြစ်ပါသည်။ ပြောင်းလဲမှုမရှိပါ။

သမိုင်းဝင်ထင်ရှားသော အဆောက်အဦနှင့်နေရာများ

၄၈။ ၂၀၁၇ ခုနှစ် ဧပြီလမှ ၂၀၁၈ခုနှစ် မတ်လကုန်ထိ အတိုင်းဖြစ်ပါသည်။ ပြောင်းလဲမှုမရှိပါ။

အခန်း(၉)

ကျေးလက်ဒေသဆိုင်ရာအချက်အလက်များ

ဒေသဖွံ့ဖြိုးရေးလုပ်ငန်းများဆောင်ရွက်နိုင်မှုအခြေအနေ

၄၉။ ကလေးမြို့နယ်၏ ဒေသဖွံ့ဖြိုးရေးလုပ်ငန်းများ ဆောင်ရွက်မှုအခြေအနေမှာ တစ်ဖက်ပါအတိုင်းဖြစ်ပါသည်-

(က) ကျေးလက်ဒေသဖွံ့ဖြိုးတိုးတက်ရေးဦးစီးဌာနမှ ဆောင်ရွက်သည့်လုပ်ငန်းများ (၁.၄.၂၀၁၈မှ ၃၀.၉.၂၀၁၈)

(၁) မြို့-ကျေးလက်၊ ကျေးရွာချင်းဆက်လမ်းများ

စဉ်	လမ်းအရေအတွက်	အရှည်(မိုင် - ဖာလုံ)	အမျိုးအစား									
			ကတ္တရာ		ကျောက်ချော		မြေသား		ဂဝံ		ကွန်ကရစ်	
			အရေအတွက်	မိုင်/ဖာလုံ	အရေအတွက်	မိုင်/ဖာလုံ	အရေအတွက်	မိုင်/ဖာလုံ	အရေအတွက်	မိုင်/ဖာလုံ	အရေအတွက်	မိုင်/ဖာလုံ
၁	၁	၁/၅	-	-	၁	၁/၅	-	-	-	-	-	-

(၂) တံတားများ

စဉ်	တံတား အမည်	အရှည် (ပေ)	အမျိုးအစား	ဆောက်လုပ်မှုပုံစံ	
				အသစ်	ပြင်ထိန်း
	-	-	-	-	-

(၃) သောက်သုံးရေရရှိရေးလုပ်ငန်း

စဉ်	လုပ်ငန်းတည် နေရာ	အမျိုးအစားနှင့်အတိုင်းအတာ					အခြား	အကျိုးပြုအိမ်ခြေ
		အုတ်ကန်	ရေတွင်း	အဝိစိတွင်း	မြေသားကန်	စိန်စမ်း		
၁	ကမ္ဘားနီအုပ်စု၊ ကျောင်းတောင်ရွာ	၁						
၂	ကမ္ဘားနီအုပ်စု၊ ကျောင်းနောက်ရွာ	၁						
၃	ငုတ်အုပ်စု၊ လက်ပံပင်ရွာ						၁	
၄	ဟံဟိုးအုပ်စု၊ ပိန္နဲပင်ရွာ						၁	
၅	ကျောက်ထပ်အုပ်စု၊ အင်းနီရွာ	၁						
၆	ငုတ်အုပ်စု၊ ငုတ်ရွာ						၁	

၈၀

စဉ်	လုပ်ငန်းတည် နေရာ	အမျိုးအစားနှင့်အတိုင်းအတာ						အခြား	အကျိုးပြုအိမ်ခြေ
		အုတ်ကန်	ရေတွင်း	အဝိစိတွင်း	မြေသားကန်	စိမ့်စမ်း	ချောင်းရေတင်		
၇	ပင်မိုအုပ်စု၊ မြင်သရွာ							၁	
၈	ကမ္ဘားနီအုပ်စု၊ ကန်တန်ရွာ							၁	
၉	လယ်ကြားအုပ်စု၊ လေသာကုန်းကျေးရွာ							၁	
၁၀	ဘော်နင်းအုပ်စု၊ ညောင်ခါးရှည်ကျေးရွာ							၁	
၁၁	ဘော်နင်းအုပ်စု၊ မိုးမခကျေးရွာ							၁	
	စုစုပေါင်း	၃						၈	

(င) လျှပ်စစ်မီးလင်းရေးလုပ်ငန်း

စဉ်	လုပ်ငန်းတည်နေရာ	ဆောင်ရွက်သည့်နည်းလမ်း						အကျိုးပြုအိမ်ခြေ
		မဟာဓါတ်အား	မီးစက်	နေရောင်ခြည်	လေ	ရေအား	ဇီဝ	
	မြို့နယ်ချုပ်	-	-	-	-	-	-	-

(၅) မြစ်မီးရောင်ကျေးရွာစီမံကိန်းလုပ်ငန်း

စဉ်	ကျေးရွာအမည်	အိမ်ခြေ	အိမ်ထောင်စု	ခွင့်ပြုငွေကျပ်(သိန်း)
၁	ဖောင်းတော	၁၅၀	၁၅၀	၃၀၀၀၀၀၀၀

(၆) ကျေးလက်အိမ်ယာဖွံ့ဖြိုးရေးလုပ်ငန်း

စဉ်	ကျေးရွာ အမည်	ခွင့်ပြု အိမ် ခြေ	ပြီးစီး အိမ်ခြေ	ကုန်ကျငွေကျပ်(သန်း)
	-	-	-	-

(၇) ကျေးလက်အိမ်သာလုပ်ငန်း

စဉ်	ကျေးရွာအမည်	ခွင့်ပြုလုံးရေ	ပြီးစီးလုံးရေ	ကုန်ကျငွေကျပ်(သိန်း)
	-	-	-	-

ပြည်ထောင်စုလွှတ်တော်ရန်ပုံငွေကျပ်သိန်း(၁၀၀)ဖြင့်ဆောင်ရွက်
သောလုပ်ငန်းများ

စဉ်	လုပ်ငန်း အမည်	အရွယ် အစား / အရှည်	ကုန်ကျငွေ(ကျပ်သန်း)			မှတ်ချက်
			အစိုးရ	ပြည်သူ	ပေါင်း	
			ဖော်ပြရန်မရှိပါ			

မြို့ပြစီမံကိန်း (Town Plan) နှစ်(၃၀)အတွက် မြေအသုံးချမှု ဆိုင်ရာ
လျာထားချက်

၅၁။ မြို့ပြစီမံကိန်း (Town Plan) နှစ်(၃၀)အတွက် မြေအသုံးချမှု
ဆိုင်ရာ လျာထားချက်မှာ အောက်ပါအတိုင်းဖြစ်ပါသည်-

စဉ်	လျာထားမည့် မြေဧက	လျာထားမည့်မြေ	လျာထားမည့်နေရာ
၁	၂၀၀ဧက	အဆိုပြုလူနေစုံ	လွယ်အံအုပ်စု၊ အင်းပြင်ကျေးရွာ
၂	၃၀၀ဧက	စီးပွားရေးဇုန်	ကလေး-ပင်းတယ သွားလမ်းမ

အခန်း(၁၀)
အထွေထွေ

အခြားတင်ပြလိုသည့်အချက်များ
၅၁။ မရှိပါ။

နိဂုံး

၅၂။ ကလောမြို့နယ်၏ ဒေသဆိုင်ရာအချက်အလက်များကို ဌာနဆိုင်ရာ များမှပေးပို့သောအချက်အလက်များ၊ ဒေသဆိုင်ရာ အချက်အလက်စာစောင် များ၊ မှတ်တမ်းများအပေါ်တွင်အခြေခံလျက်အကျဉ်းချုံးပြုစုထားခြင်း ဖြစ်ပါ သည်။ဒေသဆိုင်ရာအချက်အလက်များအား မှတ်တမ်းတင်စုစည်း တင်ပြ ခြင်းအားဖြင့် ကလောမြို့နယ်တစ်ခုလုံး၏ အချက်အလက်နှင့် ဖွံ့ဖြိုး တိုးတက်မှု အခြေအနေများကို လေ့လာသိရှိနိုင်ပြီးမိမိတို့၏ လုပ်ငန်းများကို အထောက်အကူပြုမည် ဖြစ်ပါကြောင်း တင်ပြအပ်ပါသည်။

အချက်အလက်ပြုစုသူ

အချက်အလက်စစ်ဆေးသူ

(သူဇာဝင်း၊အကြီးတန်းစာရေး)

(ဇေယျာလင်း၊ဒုဦးစီးမှူး)

အုပ်ချုပ်ရေးမှူး
မြို့နယ်အထွေထွေအုပ်ချုပ်ရေးဦးစီးဌာန
ကလောမြို့

ရက်စွဲ၊ ၂၀၁၈ ခုနှစ် စက်တင်ဘာလ ၃၀ ရက်

