

ရှမ်းပြည်နယ်

မြို့နယ်အထွေထွေအုပ်ချုပ်ရေးဦးစီးဌာန

ဟိုပုံးမြို့နယ်

ဒေသဆိုင်ရာအချက်အလက်များ

ရက်စွဲ၊ ၂၀၁၈ခုနှစ်၊ မတ်လ ၃၁ ရက်

အပိုင်း(၁)

၂၀၁၇ ခုနှစ်၊ ဧပြီလမှ ၂၀၁၈ခုနှစ်၊ မတ်လအထိ

ဒေသဆိုင်ရာ

အချက်အလက်များ

မာတိကာ

စဉ်	အကြောင်းအရာ	စာမျက်နှာ	
		မှ	ထိ
	မြေပုံ		
	အပိုင်း(၁) အခန်း(၁) နိဒါန်းနှင့် ဒေသသမိုင်း		
၁။	နိဒါန်း	၁	၁
၂။	ဒေသသမိုင်းအကျဉ်း	၁	၂
	အခန်း(၂) ပထဝီဝင်အနေအထား		
၃။	တည်နေရာနှင့် အကျယ်အဝန်း	၂	၂
၄။	နယ်နိမိတ်	၂	၂
၅။	မြေမျက်နှာသွင်ပြင်	၂	၂
၆။	ရေဆင်း	၂	၃
၇။	ပင်လယ်ရေမျက်နှာပြင်အထက်အမြင့်	၃	၃
	အခန်း(၃) ရာသီဥတုနှင့်သဘာဝပတ်ဝန်းကျင်		
၈။	ရာသီဥတု	၃	၃
၉။	သဘာဝပေါက်ပင်	၄	၄
၁၀။	တောရိုင်းတိရစ္ဆာန်များ	၄	၄
၁၁။	သဘာဝပတ်ဝန်းကျင်လက်ရှိအခြေအနေ	၄	၄
၁၂။	သဘာဝပတ်ဝန်းကျင်ထိန်းသိမ်းရေးလုပ်ငန်းများ	၄	၄
၁၃။	သဘာဝဘေးအန္တရာယ် ကျရောက်မှု	၄	၄
	အခန်း(၄) လူဦးရေဆိုင်ရာအချက်အလက်များ		
၁၄။	နေထိုင်သည့်တိုင်းရင်းသားလူမျိုးစုများ	၅	၅
၁၅။	အိမ်ခြေ ၊ အိမ်ထောင်စုနှင့်လူဦးရေ (က)အိမ်ခြေ/အိမ်ထောင်စု (ခ)လူဦးရေ	၆	၆
၁၆။	လူဦးရေတိုးနှုန်းနှင့် ကျား/မ အချိုး (က)လူဦးရေတိုးနှုန်းနှင့်ကျား/မ အချိုး	၆	၆

စဉ်	အကြောင်းအရာ	စာမျက်နှာ	
		မှ	ထိ
	(ခ)မွေးဖွား၊သေဆုံး၊ပြောင်းဝင်၊ပြောင်းထွက်လူဦးရေ		
၁၇။	ကိုးကွယ်သည့်ဘာသာ	၆	၆
၁၈။	နိုင်ငံခြားသားများနေထိုင်မှု	၇	၇
	အခန်း(၅) အုပ်ချုပ်ရေးဆိုင်ရာအချက်အလက်များ		
၁၉။	အုပ်ချုပ်ရေးနယ်မြေ ဖွဲ့စည်းမှု	၇	၇
၂၀။	ရွေးကောက်ပွဲဆိုင်ရာ ကိစ္စရပ်များ (က)မြို့နယ်ရွေးကောက်ပွဲကော်မရှင်အဖွဲ့ခွဲ အဖွဲ့ဝင်စာရင်း (ခ) ဆန္ဒမဲပေးပိုင်ခွင့်ရှိသူဦးရေ (ဂ) နိုင်ငံရေးပါတီများ (ဃ)ရွေးချယ်ခံရသောလွှတ်တော်ကိုယ်စားလှယ်များ	၇	၉
	အခန်း(၆) စီးပွားရေးဆိုင်ရာ အချက်အလက်များ		
၂၁။	စီးပွားရေးဆိုင်ရာ ခြုံငုံသုံးသပ်ချက်	၉	၉
၂၂။	မြေအသုံးချမှု	၉	၁၀
၂၃။	ဆည်မြောင်းတာဝန်များနှင့်ဆည်ရေသောက်ဧရိယာ (က) ကိုယ့်အားကိုယ်ကိုးဆည်များ (ခ) မြစ်ရေတင်စီမံကိန်းများ (ဂ) တာဝန်များ/ရေထိန်းတံခါးများ	၁၁	၁၁
၂၄။	စိုက်ပျိုးရေးလုပ်ငန်း (က) အဓိကသီးနှံ(၁၀)မျိုး စိုက်ပျိုးထုတ်လုပ်မှု (ခ) နှစ်ရှည်သီးနှံစိုက်ပျိုးမှုအခြေအနေ (ဂ) အခြားဈေးကွက်ဝင်သီးနှံများစိုက်ပျိုးထုတ်လုပ်မှု (ဃ) လယ်ယာသုံးစက်ကိရိယာ သုံးစွဲမှုအခြေအနေ (င) လယ်ယာသုံးထယ်၊ထွန်နှင့်ကျွဲ၊နွားကောင်ရေ (စ) ဒေသတွင်းဆန်ဖူလုံမှုရာခိုင်နှုန်း (ဆ) ဒေသတွင်းဆီဖူလုံမှုရာခိုင်နှုန်း	၁၂	၁၅
၂၅။	မွေးမြူရေးလုပ်ငန်း (က) မွေးမြူရေးဇုန်များ (ခ) မြို့နယ်မွေးမြူရေး(ကောင်ရေ) (ဂ) မြို့နယ်အသားထုတ်လုပ်မှု(ပိဿာ)	၁၅	၁၇

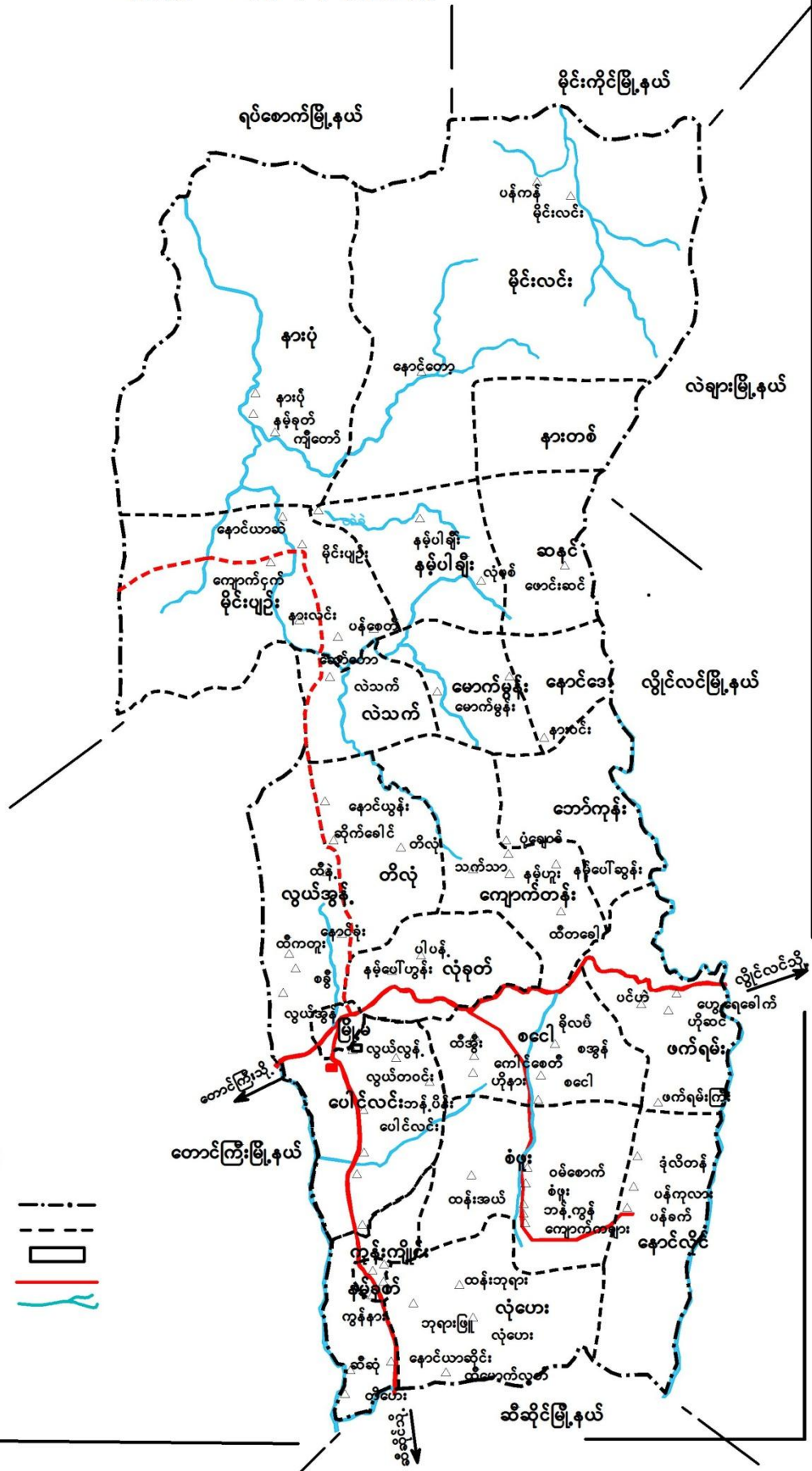
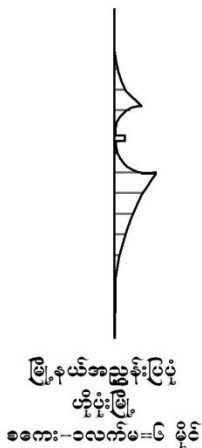
စဉ်	အကြောင်းအရာ	စာမျက်နှာ	
		မှ	ထိ
	(ဃ) မြို့နယ်ကြက်/ဘဲ/ငုံးဥထုတ်လုပ်မှု(လုံး) (င) နို့ထွက်ပစ္စည်းထုတ်လုပ်မှု (စ) မြို့နယ်ငါးပုစွန်မွေးမြူမှုအခြေအနေ (ဆ) ရေချို၊ ရေငန်ငါးဖမ်းလုပ်ငန်းမှ အသားထုတ်လုပ်မှု		
၂၆။	စက်မှုလက်မှုလုပ်ငန်း (က) စက်မှုဇုန်များ (ခ) မြို့နယ်ရှိစက်ရုံများ (ဂ) မြို့နယ်ရှိအလုပ်ရုံများ (ဃ) အိမ်တွင်းစက်မှုလက်မှုလုပ်ငန်းများ	၁၇	၁၈
၂၇။	သစ်တောလုပ်ငန်းဆောင်ရွက်မှုအခြေအနေ (က) သစ်တောများ (ခ) စီးပွားဖြစ်သစ်တောစိုက်ခင်း (ဂ) သစ်ထုတ်လုပ်မှု (ဃ) သစ်တောထွက်ပစ္စည်းများ	၁၈	၁၉
၂၈။	တွင်းထွက်ပစ္စည်းထုတ်လုပ်မှုလုပ်ငန်း (က) ဓာတ်သတ္တုတူးဖော်ထုတ်လုပ်မှု (ခ) ကျောက်မျက်တူးဖော်ထုတ်လုပ်မှု	၁၉	၂၀
၂၉။	စွမ်းအင်နှင့်လျှပ်စစ်ကဏ္ဍ (က) ဓာတ်ဆီ/ဒီဇယ် အရောင်းဆိုင်များ (ခ) သဘာဝဓါတ်ငွေ့အရောင်းဆိုင်များ	၂၀	၂၁
၃၀။	ပို့ဆောင်ရေးနှင့်လမ်းပန်းဆက်သွယ်ရေးလုပ်ငန်း (က) လေကြောင်းလမ်း (ခ) ရေကြောင်းလမ်း (ဂ) ရထားလမ်းနှင့်ဘူတာရုံများ (ဃ) ကားဂိတ်များ	၂၁	၂၂
၃၁။	လမ်းဦးစီးဌာနလုပ်ငန်းများ (က) ကားလမ်းများ (ခ) မြို့နယ်ချင်းဆက်လမ်းများ (ဂ) တံတားများ (ဃ) လမ်း၊ တံတားသုံးစက်ကိရိယာများ (င) လမ်း၊ တံတားအသုံးပြုခကောက်ခံသည့်လုပ်ငန်း	၂၃	၂၄

စဉ်	အကြောင်းအရာ	စာမျက်နှာ	
		မှ	ထိ
၃၂။	ဟိုတယ်နှင့်ခရီးသွားလုပ်ငန်း (က) ဟိုတယ်၊ မိုတယ်၊ အင်း၊ တည်းခိုခန်း (ခ) ကမ်းခြေ/ အပန်းဖြေနေရာ	၂၅	၂၅
၃၃။	သမဝါယမအသင်းများ	၂၅	၂၅
၃၄။	စီးပွားရေးဆိုင်ရာ အခြေခံအဆောက်အအုံများ (က) ကုမ္ပဏီ၊ ကုန်စည်ခိုင်၊ ပွဲရုံ၊ ဈေးနှင့်ကုန်တိုက်များ (ခ) ဘဏ်များ (ဂ) စတိုးဆိုင်နှင့်အရောင်းဆိုင်များ	၂၆	၂၇
၃၅။	စည်ပင်သာယာရေးလုပ်ငန်းများ (က) ဈေးလုပ်ငန်း (ခ) သောက်သုံးရေရရှိရေးလုပ်ငန်း (ဂ) သန့်ရှင်းရေးလုပ်ငန်း (ဃ) လမ်း၊ တံတားလုပ်ငန်း	၂၈	၂၉
၃၆။	ပုံနှိပ်လုပ်ငန်းနှင့် မီဒီယာလုပ်ငန်းများ (က) ပုံနှိပ်လုပ်ငန်းနှင့် တေးသံသွင်း၊ ဗွီဒီယို (ခ) မီဒီယာလုပ်ငန်းများ	၂၉	၂၉
၃၇။	ပြည်တွင်း အသားတင်ထုတ်လုပ်မှုနှင့်ဝန်ဆောင်မှု တန်ဖိုး	၃၀	၃၀
၃၈။	လူတစ်ဦးချင်းဝင်ငွေ	၃၀	၃၀
၃၉။	အသက်မွေးဝမ်းကြောင်းလုပ်ငန်းအလိုက် အလုပ်လုပ် သူဦးရေ	၃၀	၃၀
၄၀။	အလုပ်လုပ်နိုင်သူဦးရေနှင့် အလုပ်လက်မဲ့ဦးရေ	၃၁	၃၁
	အခန်း(၇) လူမှုရေးဆိုင်ရာ အချက်အလက်များ		
၄၁။	ပညာရေးကဏ္ဍ (က) အဆင့်မြင့်ပညာ (ခ) အခြေခံပညာ (ဂ) မူလတန်းကြိုကျောင်း (ဃ) ဘုန်းတော်ကြီးသင်ပညာရေးကျောင်း (င) ကျောင်းနေအရွယ်ကလေးများ ကျောင်းအပ်နှံမှု (စ) တက္ကသိုလ်ဝင်တန်းအောင်မြင်မှု (ဆ) စာတတ်မြောက်မှု ရာခိုင်နှုန်း (ဇ) သင်ကြားမှု သင်ယူမှုအထောက်အကူပြုစာသင်	၃၁	၃၇

စဉ်	အကြောင်းအရာ	စာမျက်နှာ	
		မှ	ထိ
	ခန်းများဖွင့်လှစ်နိုင်မှု (ဈ) စာကြည့်တိုက်များဖွင့်လှစ်နိုင်မှု		
၄၂။	ကျန်းမာရေးကဏ္ဍ (က) ဆေးရုံများ (ခ) ဆေးပေးခန်းများ (ဂ) ကျေးလက်ကျန်းမာရေးဌာန/ဌာနခွဲ (ဃ) ကျန်းမာရေးစောင့်ရှောက်မှု (င) ဒေသတွင်း အများဆုံးဖြစ်တတ်သောရောဂါများ (စ) HIV/ AIDS-ရောဂါ ဖြစ်ပွား/ သေဆုံးဦးရေ (ဆ) ကျန်းမာရေးဆိုင်ရာ အညွှန်းကိန်းများ	၃၇	၃၉
၄၃။	လူမှုရေးအသင်းအဖွဲ့များ (က) INGO (ခ) NGO (ဦးရေ) (ဂ) အသင်းအဖွဲ့များ	၄၀	၄၁
၄၄။	အားကစားနှင့်ပျော်ဖြေရေးလုပ်ငန်းများ	၄၁	၄၁
	အခန်း(၈) ဘာသာရေးဆိုင်ရာအချက်အလက်များ		
၄၅။	ဗုဒ္ဓဘာသာဆိုင်ရာအဆောက်အဦများနှင့်သာသနာဝင် ပုဂ္ဂိုလ်များ (က) သာသနိကအဆောက်အဦများ (ခ) ရဟန်းသံဃာနှင့်သီလရှင်များ (ဂ) ထင်ရှားသည့်ဘုရား၊စေတီ၊ပုထိုးများ (ဃ) ထင်ရှားသည့်ဘုန်းတော်ကြီးကျောင်းများ	၄၁	၄၂
၄၆။	အခြားဘာသာရေးအဆောက်အဦများ	၄၃	၄၃
၄၇။	သမိုင်းဝင်ထင်ရှားသောအဆောက်အဦနှင့်နေရာများ	၄၃	၄၃
	အခန်း(၉) ဒေသဖွံ့ဖြိုးရေးဆိုင်ရာအချက်အလက်များ		
၄၈။	ဒေသဖွံ့ဖြိုးရေးလုပ်ငန်းများဆောင်ရွက်နိုင်မှုအခြေအနေ (က) ကျေးလက်ဒေသဖွံ့ဖြိုးတိုးတက်ရေးဦးစီးဌာနမှ ဆောင်ရွက်သည့်လုပ်ငန်းများ (ခ) အစိုးရနှင့်ပြည်သူ့ဆောင်ရွက်သည့်ဒေသဖွံ့ဖြိုးရေး လုပ်ငန်းများ	၄၃	၄၇
၄၉။	မြို့ပြစီမံကိန်း(TownPlan)နှစ်(၃၀)အတွက်မြေအသုံးချမှု	၄၈	၄၈

စဉ်	အကြောင်းအရာ	စာမျက်နှာ	
		မှ	ထိ
	ဆိုင်ရာလျာထားမှု		
	အခန်း(၁၀) အထွေထွေ		
၅၀။	အခြားတင်ပြလိုသောအချက်များ	၄၈	၄၈
၅၁။	နိဂုံး	၄၉	၄၉

ဟိုပုံးမြို့နယ် ကျေးရွာအုပ်စုအညွှန်းပြမြေပုံ

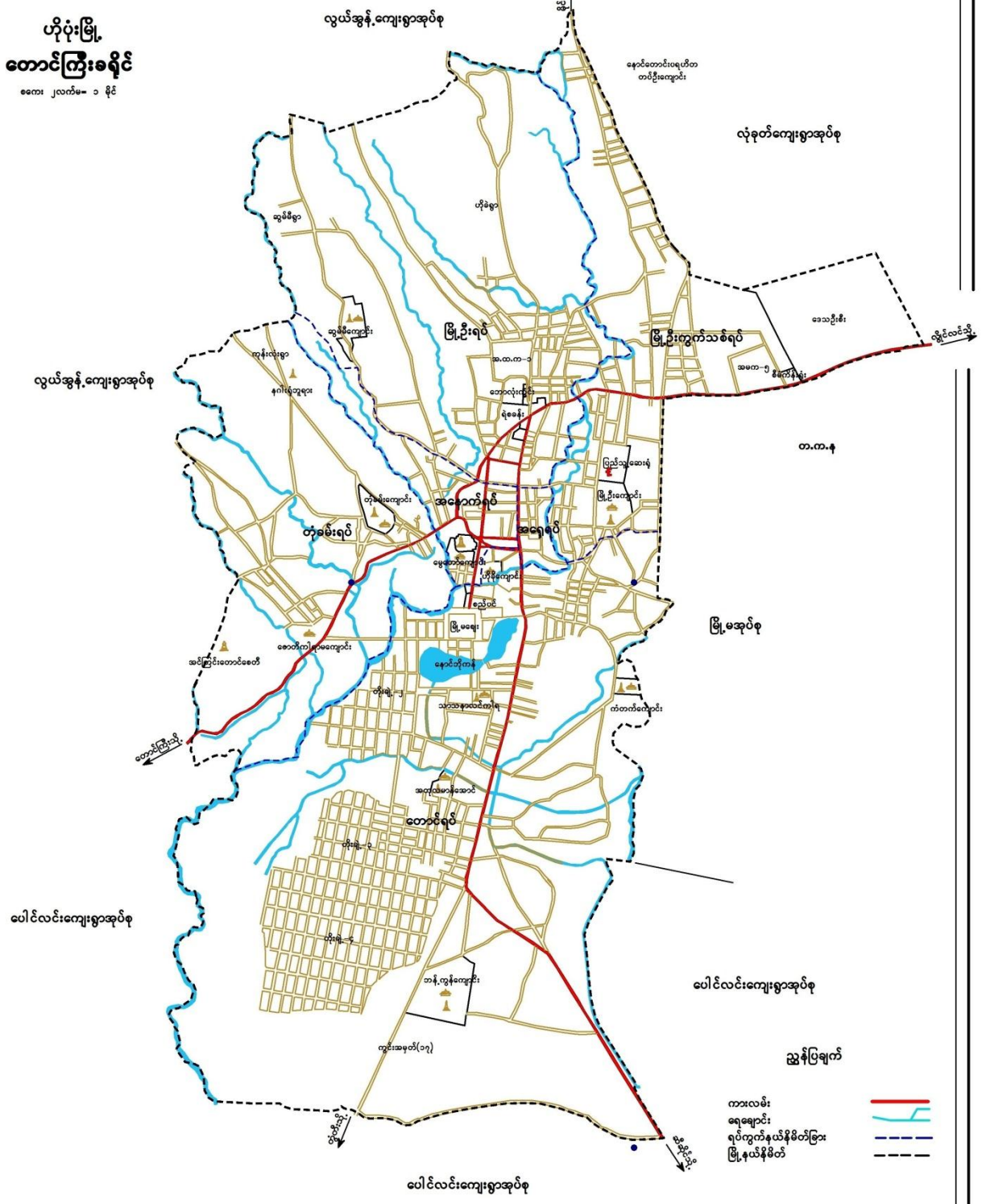


- ၁။ မြို့နယ်နယ်နိမိတ်
- ၂။ ကျေးရွာအုပ်စုနယ်နိမိတ်
- ၃။ မြို့တည်နေရာ
- ၄။ ကားလမ်း
- ၅။ မြစ်/ချောင်း



မြို့နယ်စည်ဝင်သာယာရေးနယ်နိမိတ်အဖြစ်သတ်မှတ်မည့် နယ်နိမိတ်အညွှန်းပြမြေပုံ

ဟိုပုံးမြို့
တောင်ကြီးခရိုင်
ဧက ၂ လက်မ ၁ ခိုင်



- ညွှန်းပြချက်
- ကားလမ်း
 - ရေချောင်း
 - ရပ်ကွက်နယ်နိမိတ်ခြား
 - မြို့နယ်နိမိတ်

ဟိုပုံးမြို့နယ်ဒေသဆိုင်ရာအချက်အလက်များ

အပိုင်း(၁)

အခန်း(၁)

နိဒါန်းနှင့်ဒေသသမိုင်း

နိဒါန်း

၁။ အထွေထွေအုပ်ချုပ်ရေးဦးစီးဌာနသည် ပြည်ထဲရေးဝန်ကြီးဌာန အောက်ရှိဌာနတစ်ခုဖြစ်ပြီး တရားဥပဒေစိုးမိုးရေး၊ ရပ်ရွာအေးချမ်းသာယာ ရေး၊ ဒေသဖွံ့ဖြိုးရေးနှင့် ပြည်သူ့အကျိုးပြု ဆောင်ရွက်ရေး ဟူသော ရည်မှန်းချက်တာဝန်များကို အောင်မြင်အောင် ဆောင်ရွက်လျက်ရှိပါသည်။ အထွေထွေအုပ်ချုပ်ရေးဦးစီးဌာနတွင် တာဝန်ထမ်းဆောင်ကြသည့် အဆင့် ဆင့်သော အရာထမ်း၊ အမှုထမ်းများသည် ရုံးချုပ်အဆင့်မှ အောက်ခြေ ရပ်ကွက်/ကျေးရွာအုပ်စုအဆင့်အထိ အထွေထွေအုပ်ချုပ်ရေးဦးစီးဌာနရုံးအသီးသီးတွင် တာဝန်ထမ်းဆောင်ကြပြီး နိုင်ငံတော်အုပ်ချုပ်ရေး ယန္တရားချောမွေ့စွာလည်ပတ်ရေးတွင် ပါဝင်ဆောင်ရွက်ခြင်း၊ ဝန်ကြီး ဌာန၏ ရည်မှန်းချက်တာဝန်များ၊ အခြားဝန်ကြီးဌာနမှ ပေးအပ်သော တာဝန်များနှင့် ဒေသဆိုင်ရာအစိုးရ အဖွဲ့များမှပေးအပ်သော လုပ်ငန်းတာဝန်များကို ကျေပွန်စွာ ထမ်းဆောင်နေကြရသည်ဖြစ်ရာ ဒေသဆိုင်ရာအချက်အလက်များ ပြုစုထားရှိခြင်းသည် များစွာအရေးပါလာပါသည်။ ဒေသဆိုင်ရာအချက် အလက်များပြုစုခြင်းဖြင့် မိမိတို့၏ လုပ်ငန်းဆောင်ရွက်ရာတွင် အထောက်အကူပြုသကဲ့သို့ အကြီးအကဲများ နယ်မြေသို့ကွင်းဆင်းရာတွင် နယ်မြေ၏ အချက်အလက်များကို လွယ်ကူစွာ သိရှိနိုင်မည်ဖြစ်ပါသည်။ ဤစာအုပ်သည် ဟိုပုံးမြို့နယ်၏ ဒေသဆိုင်ရာ အချက် အလက်များ (၂၀၁၇ခုနှစ် ဧပြီလမှ ၂၀၁၈ခုနှစ်မတ်လကုန်ထိအခြေအနေ)ကို သက်ဆိုင်ရာဌာန အသီးသီးမှ ပေးပို့သော ကိန်းဂဏန်းများနှင့်အညီ ပြုစုတင်ပြ ထားခြင်း ဖြစ်ပါသည်။

ဒေသသမိုင်းအကျဉ်း

၂။ မြန်မာခုနှစ် ၁၂၉၈ ခုနှစ်၊ ခရစ်သက္ကရာဇ် ၁၉၄၆ ခုနှစ်တွင် စောခွန်လော မြို့စားအဖြစ် အုပ်ချုပ်နေစဉ်မှစ၍ မြို့စားမှစော်ဘွား ဟူ၍ ခေါ်တွင်စေခဲ့သည်။ ၁၉၅၉ ခုနှစ်၊ ဧပြီလ (၂၉)ရက်နေ့မှ ပဒေသရာဇ် စော်ဘွားတို့ အာဏာစွန့်လွှတ် ပြီးနောက် ဟိုပုံးမြို့သည် မြို့နယ်အဖြစ်သို့ ရောက်ရှိခဲ့သည်။ ဟိုပုံးမြို့နယ်အား မြို့အဖြစ် တရားဝင်အသိအမှတ် ပြုခဲ့ သည်မှာ မြန်မာနိုင်ငံပြန်တမ်း အမိန့်ကြော်ငြာစာ(၂၀၈)အရ (၁.၇.၁၉၇၂) ရက်နေ့ ဖြစ်သည်။

ဟိုပုံးဟူသောအမည်သည် မြို့တည်ရှိရာမြေကို အစွဲပြု၍ခေါ်ထားခြင်းဖြစ်သည်။ အင်းလေးကန်၏ အရှေ့ဘက်ကမ်းရှိတောင်တန်း နှင့်ပွန် ချောင်း (နမ့်ပွန်) အရှေ့ဘက်ရှိ လွယ်ပတ် (လွယ်မောင်) တောင်တန်းတို့အကြား အနိမ့်ဆုံးအပိုင်းဖြစ်သည့် နမ့်တဘတ်ချောင်းကြီးကို အမှီပြု၍ စိမ့်စမ်းရေများပြီး လယ်ယာလုပ်ခင်းကောင်းမွန်သော လျှိုကြီးရှိရာ ထိုလျှို မြောင်းကြီးကို ရှမ်းဘာသာဖြင့် (ပုံအင်း) ပုံးဟု

ခေါ်ဝေါ်သည်။ ထိုလျှို့ဝှက်ခြင်းကြီး၏ အနီးအထက်ပိုင်း၌တည်ရှိသဖြင့် ရှမ်းဘာသာဖြင့်(ဟို)ကိုအစွဲပြု၍ ဟိုပုံးဟုခေါ်တွင်ခဲ့ခြင်း ဖြစ်ပါသည်။

**အခန်း(၂)
ပထဝီဝင် အနေအထား**

တည်နေရာ နှင့်အကျယ်အဝန်း

၃။ ဟိုပုံးမြို့နယ်သည် တောင်ကြီးမြို့မှ(၁၂)မိုင် အကွာအဝေးတွင် တည်ရှိပါသည်။ ဟိုပုံးမြို့နယ်သည် မြောက်လတ္တီတွဒ် ၂၀ ဒီဂရီ ၃၁မိနစ် ၁၃စက္ကန့်နှင့် ၂၁ ဒီဂရီ ၂၇မိနစ် ၁၁ စက္ကန့်ကြား၊ အရှေ့လောင်ဂျီတွဒ် ၉၇ဒီဂရီ ၀၃ မိနစ် ၀၄စက္ကန့် အကြားတွင်တည်ရှိပြီးပါသည်။ အရှေ့မှ အနောက်သို့(၂၁)မိုင်ရှိပြီး တောင်မှ မြောက်သို့ (၅၇)မိုင်ရှည်လျားပါသည်။ အကျယ်အဝန်းမှာ အောက်ပါအတိုင်း ဖြစ်ပါသည်-

စဉ်	မြို့နယ်	မြို့နယ်ခွဲ	ဧရိယာ စတုရန်းမိုင်	မြို့	ဧရိယာ စတုရန်းမိုင်
၁	ဟိုပုံးမြို့နယ်	-	၁၂၂၀.၅၆	ဟိုပုံးမြို့	၂.၄၈

နယ်နိမိတ်

၄။ ဟိုပုံးမြို့နယ်၏အရှေ့ဘက်တွင် လွိုင်လင်မြို့နယ်နှင့် လဲချားမြို့နယ်၊ အနောက်ဘက်တွင် တောင်ကြီးမြို့နယ်နှင့် ရပ်စောက်မြို့နယ်၊ တောင်ဘက်တွင် ဆီဆိုင်မြို့နယ်၊ မြောက်ဘက်တွင် မိုင်းကိုင်းမြို့နယ်နှင့် နယ်နိမိတ်ချင်း ထိစပ်လျက်ရှိပါသည်။

မြေမျက်နှာသွင်ပြင်

၅။ ဟိုပုံးမြို့နယ်သည် ကုန်းမြင့်ဒေသဖြစ်သည့်အလျောက် မြေအနေအထားမှာ ညီညာပြန့်ပြူးခြင်း မရှိပါ။ မြေမျက်နှာသွင်ပြင်သည် လွင်ပြင်ဒေသ၊ တောင်တန်းဒေသနှင့် ချိုင့်ဝှမ်းဒေသဟူ၍ (၃)ပိုင်း ခွဲခြားနိုင်သည်။ ဟိုပုံးမြို့အရှေ့ ဘက်တွင်ရှိသော မဲနယ်တောင်တန်းမှာ မြောက်မှ တောင်သို့ သွယ်တန်း လျက်ရှိသည်။

ရေဆင်း

၆။ ဟိုပုံးမြို့နယ်တွင် ချောင်းငယ်အနည်းငယ်ရှိပြီး မြောက်မှတောင်သို့ စီးဆင်းလျက်ရှိပါသည်။ ထင်ရှားသောချောင်းများမှာ နမ့်တဘက်ချောင်းနှင့် နမ့်မဲသာချောင်းဖြစ်ပြီး မြောက်မှတောင်သို့ စီးဆင်း လျက်ရှိပြီး လယ်ယာစိုက်ပျိုး ရေးအတွက်လည်း များစွာအထောက်အကူ ပြုလျက်ရှိသည်။ ဟိုပုံးမြို့ အရှေ့ဘက်တွင် နောင်လိုင်မူဖိတ်ကျေးရွာအုပ်စု၊ လွိုင်လင် မြို့နယ်၊ မိုင်းပွန် ကျေးရွာအုပ်စုတို့နှင့်

နယ်နိမိတ်ချင်း ပိုင်းခြားထားလျက်ရှိသော မြောက်မှတောင်သို့စီးဆင်းသည့် နမ့်ပွန်ချောင်း တည်ရှိပါသည်။ နမ့်တဘက်ချောင်းအားအသုံးပြု၍ ဟိုပုံးမြို့နယ်နှင့် ဆက်စပ်လျက်ရှိသော ဆီဆိုင်မြို့နယ်၊ နောင်မွန်ကျေးရွာသို့ ဟိုပုံးမြို့နယ်၊ ပုံးအင်းဒေသဟု ခေါ်ဝေါ်သော ကုန်းကျိုင်းကျေးရွာအုပ်စုရှိ ဟန်လွဲ၊ ဆီဆုံ၊ တိဟေး၊ ဟိုတပ်၊ ဝမ်ခွမ်တို့မှ စက်တပ်လှေများအသုံးပြု၍ သွားလာနိုင်ကြပါသည်။

ပင်လယ်ရေမျက်နှာပြင်အထက်အမြင့်

၇။ ဟိုပုံးမြို့နယ်သည် ပင်လယ်ရေမျက်နှာပြင် အထက်(၃၅၄၁)ပေတွင် တည်ရှိပါသည်။ အမြင့်ဆုံးဆောင်မှာ မဲနယ်တောင်ဖြစ်၍ ပင်လယ်ရေ မျက်နှာပြင် အထက် (၈၆၀၀)ပေ ဖြစ်ကာ မြို့နယ်၏ အနိမ့်ဆုံးအရပ် ဒေသမှာ ပုံးအင်းဒေသ ဖြစ်သော ကုန်းကျိုင်းကျေးရွာအုပ်စု ဝမ်ခွမ် ကျေးရွာ ဖြစ်ပါသည်။

အခန်း(၃)

ရာသီဥတုနှင့် သဘာဝပတ်ဝန်းကျင်

ရာသီဥတု

၈။ ဟိုပုံးမြို့နယ်သည် အေးမြသောရာသီဥတုရှိပြီး ၊ အမြင့်ဆုံး အပူချိန် (၃၉ 'C) နှင့်အနိမ့်ဆုံး အပူချိန်မှာ (၆ 'C) ဖြစ်ပါသည်။ ၂၀၁၈ခုနှစ် မတ်လ ကုန်အထိ ဖြစ်ပေါ်ခဲ့သော မိုးရေချိန်နှင့်အပူချိန်မှာ အောက်ဖော်ပြပါ အတိုင်း ဖြစ်ပါသည်-

စဉ်	ခုနှစ်	မိုးရေချိန်		အပူချိန်	
		မိုးရွာရက်	စုစုပေါင်း မိုးရေချိန် (လက်မ)	နွေရာသီ (.C)	ဆောင်းရာသီ (.C)
				အမြင့်ဆုံး	အနိမ့်ဆုံး
၁	၂၀၁၃	၉၃	၄၄.၇၁	၃၉	၈
၂	၂၀၁၄	၇၁	၄၃.၇၈	၃၅	၈
၃	၂၀၁၅	၈၁	၄၁.၇၁	၃၅	၈
၄	၂၀၁၆	၈၅	၄၇.၀၄	၄၂	၁၀
၅	၂၀၁၇	၉၅	၄၂.၉၂	၃၃	၁၁
၆	၂၀၁၈	၃	၂.၆၀	၃၅	၁၅

သဘာဝပေါက်ပင်များ

၉။ ဟိုပုံးမြို့နယ်အတွင်း ပေါက်ရောက်သည့် သဘာဝပေါက်ပင် များမှာ သစ်ရာ၊ အင်ကြင်း၊ ဂေါ်၊ သစ်အယ်၊ ထင်းရှူးနှင့် သဘာဝ ပေါက်ပင်များ ဖြစ်ကြသည်။

တောရိုင်းတိရစ္ဆာန်များ

၁၀။ ဟိုပုံးမြို့နယ်တွင် တောရိုင်းသတ္တဝါကြီးများ တွေ့ရလေ့မရှိဘဲ တောရိုင်းတိရစ္ဆာန်ငယ်များ ဖြစ်သည့် တောဝက်၊ဂျီ၊ တောကြောင်၊ စသည် တို့ကိုသာတွေ့ရှိရပါသည်။ ရှားပါးတိရစ္ဆာန်များ တွေ့ရခြင်း မရှိပါ။

သဘာဝပတ်ဝန်းကျင်လက်ရှိအခြေအနေ

၁၁။ ဟိုပုံးမြို့နယ်၏လက်ရှိ သဘာဝပတ်ဝန်းကျင်အခြေအနေမှာ သစ်တောဖုံးလွှမ်းမှု(၁၀.၅၂%) ရှိပါသည်။ ၎င်းအနက်မှ ကြိုးဝိုင်းသစ်တော ဖုံးလွှမ်းမှုမှာ (၉.၉၁%)ဖြစ်ပြီး ကြိုးပြင်ကာကွယ်တော ဖုံးလွှမ်းမှုမှာ (၀.၄၉%)ရှိပါ သည်။

သဘာဝပတ်ဝန်းကျင်ထိန်းသိမ်းရေးလုပ်ငန်းများ

၁၂။ ဟိုပုံးမြို့နယ်သည် သဘာဝပတ်ဝန်းကျင်ထိန်းသိမ်းရေးလုပ်ငန်း များအတွက် ကြိုးဝိုင်းတော (၇၇၄၄၀)ဧက၊ ကြိုးပြင်ကာကွယ်တောမှာ ပေါင်လင်းကျေးရွာအုပ်စု လွယ်တန့်အရှေ့(၁၀၁၀)ဧကနှင့် လွယ်တန့် အနောက်(၁၆၁)ဧကဖြစ်ပြီး နမ့်ခတ်ကျေးရွာအုပ်စု (၉၆၀)ဧကအား အဆိုပြုတင်ပြထား ပါသည်။

သဘာဝဘေးအန္တရာယ်ကျရောက်မှု

၁၃။ ဟိုပုံးမြို့နယ်သည် တောင်ကုန်းတောင်တန်းများ ဝန်းရံလျက်ရှိပြီး၊ ချိုင့်ဝှမ်းလွင်ပြင်တွင် တည်ရှိပါသည်။ ရေကြီးနိုင်သော ကမ်းရိုးတန်းဒေသနှင့် အလှမ်းကွာဝေးပြီး ကုန်းမြင့်ပိုင်းတွင် တည်ရှိသည့်အပြင် ပြတ်ရွေ့ကြောများတွင် ပါဝင်သော ငလျင်လှုပ်ခတ်နိုင်သော ဒေသအတွင်း ပါဝင်မှု မရှိသောကြောင့် ဆူနာမီ၊ မုန်တိုင်းအန္တရာယ်နှင့် ငလျင်ဘေးစသည့် သဘာဝဘေးအန္တရာယ် ကျရောက် နိုင်ခြေ နည်းပါးပါသည်။ ဟိုပုံးမြို့နယ်အတွင်း သဘာဝဘေးအန္တရာယ် ကျရောက်မှုမှာ ၂၀၁၇ခုနှစ်၊ ဧပြီလ (၁၀) ရက်နေ့တွင် မီးဘေး (၁)ကြိမ်၊ ဒီဇင်ဘာလ (၂၂)ရက်နေ့တွင် မီးဘေး (၁)ကြိမ်၊ မေလ (၆)ရက်နေ့တွင် လေဘေး(၁)ကြိမ်၊ ရင်ဆိုင်ကြုံတွေ့ခဲ့ ရပြီး ပျက်စီးဆုံးရှုံးမှုမှာ အောက်ပါ အတိုင်း ဖြစ်ပါသည်-

စဉ်	အမျိုး အစား	ဖြစ်ပွား ကြိမ်	သေ/ပျောက် ဦးရေ	အဆောက် အဦ ပျက်စီးမှု	ဆုံးရှုံးမှု တန်ဖိုး
၁	မီးဘေး	၂	-	၆	၃၉၅၀၀၀/-
၂	လေဘေး	၁	-	၃၇	၄၆၆၀၃၄၀/-
စုစုပေါင်း		၃	-	၄၃	၅၀၅၅၃၄၀/-

အခန်း(၄)

လူဦးရေဆိုင်ရာအချက်အလက်များ

နေထိုင်သည့်တိုင်းရင်းသားလူမျိုးစုများ

၁၄။ ဟိုပုံးမြို့နယ်တွင်နေထိုင်ကြသော တိုင်းရင်းသားလူမျိုးစုများမှာ အောက်ပါအတိုင်း ဖြစ်ပါသည်-

စဉ်	လူမျိုး	နေထိုင်သည့် လူဦးရေ	မြို့နယ်လူဦးရေ	မြို့နယ်လူဦးရေ၏ ရာခိုင်နှုန်း
၁	ကယန်း	၃၇	၁၀၃၄၆၄	၀.၀၄
၂	ကချင်	၆	၁၀၃၄၆၄	၀.၀၁
၃	ကယား	၁၆	၁၀၃၄၆၄	၀.၀၂
၄	ကရင်	၆၆	၁၀၃၄၆၄	၀.၀၇
၅	ချင်း	၁၉	၁၀၃၄၆၄	၀.၀၂
၆	ဗမာ	၆၂၃၁	၁၀၃၄၆၄	၆.၀၃
၇	မွန်	၁	၁၀၃၄၆၄	၀.၀၀
၈	ရခိုင်	၅၃	၁၀၃၄၆၄	၀.၀၆
၉	ရှမ်း	၂၃၃၉၅	၁၀၃၄၆၄	၂၂.၆၂
၁၀	ပအိုဝ်း	၇၀၈၆၆	၁၀၃၄၆၄	၆၈.၅၀
၁၁	အင်းသား	၃၁၀	၁၀၃၄၆၄	၀.၃၀
၁၂	ဓနု	၃၃၄	၁၀၃၄၆၄	၀.၃၃
၁၃	ကိုးကန့်	၁၂	၁၀၃၄၆၄	၀.၀၂
၁၄	လီရှော	၂၂၁	၁၀၃၄၆၄	၀.၂၂
၁၅	အခါ	၂	၁၀၃၄၆၄	၀.၀၀
၁၆	ပလောင်	၁၀၂၆	၁၀၃၄၆၄	၁.၀၀
၁၇	တောင်ရိုး	၁၃	၁၀၃၄၆၄	၀.၀၂
စုစုပေါင်း		၁၀၂၆၀၈	၁၀၃၄၆၄	၉၉.၁၈

မှတ်ချက်။ ဇယားတွင်ဟိုပုံးမြို့နယ်အတွင်း နေထိုင်သည့်တိုင်းရင်းသား လူမျိုးစုများ အားလုံးကို ဖော်ပြထားပါသည်။ နိုင်ငံခြားသားလူမျိုး(၈၅၆) ဦးပါဝင်ခြင်းမရှိပါ။

အိမ်ခြေ၊ အိမ်ထောင်စု၊ လူဦးရေ

၁၅။ ဟိုပုံးမြို့နယ်၏ ၂၀၁၈ခုနှစ် မတ်လကုန်အထိ လူဦးရေမှာ အောက်ပါ အတိုင်းဖြစ်ပါသည်-

(က) အိမ်ခြေ/အိမ်ထောင်စု

စဉ်	အကြောင်းအရာ	အိမ်ခြေ	အိမ်ထောင်စု	ရပ်ကွက်	ကျေးရွာအုပ်စု	ကျေးရွာ
၁	မြို့နေ	၃၇၇၁	၃၈၃၅	၆	-	-
၂	ကျေးလက်နေ	၁၇၄၉၅	၁၇၇၀၂	-	၂၂	၂၉၂
	မြို့နယ်ချုပ်	၂၁၂၆၆	၂၁၅၃၇	၆	၂၂	၂၉၂

(ခ) လူဦးရေ

စဉ်	အကြောင်းအရာ	အသက်(၁၈) နှစ်အထက်			အသက်(၁၈) နှစ်အောက်			စုစုပေါင်း		
		ကျား	မ	ပေါင်း	ကျား	မ	ပေါင်း	ကျား	မ	ပေါင်း
၁	မြို့နေ	၅၉၄၃	၆၅၁၄	၁၂၄၅၇	၂၉၃၀	၂၉၄၄	၅၈၇၄	၈၈၇၃	၉၄၅၈	၁၈၃၃၁
၂	ကျေးလက် နေ	၂၅၆၆၅	၂၆၇၆၉	၅၂၄၃၄	၁၆၀၈၉	၁၆၆၁၀	၃၂၆၉၉	၄၁၇၅၄	၄၃၃၇၉	၈၅၁၃၃
	မြို့နယ်ချုပ်	၃၁၆၀၈	၃၃၂၈၃	၆၄၈၉၁	၁၉၀၁၉	၁၉၅၅၄	၃၈၅၇၃	၅၀၆၂၇	၅၂၈၃၇	၁၀၃၄၆၄

လူဦးရေတိုးနှုန်းနှင့်ကျားမအချိုး

၁၆။ ဟိုပုံးမြို့နယ်၏ ၂၀၁၈ခုနှစ် လူဦးရေတိုးနှုန်းကျား၊ မ အချိုးမှာ အောက်ပါ အတိုင်းဖြစ်ပါသည်-

(က) လူဦးရေတိုးနှုန်းနှင့်ကျား၊ မအချိုး

စဉ်	ယခင်နှစ် လူဦးရေ	ယခုနှစ် လူဦးရေ	တိုးလာ ဦးရေ	တိုးနှုန်း	ကျား/မအချိုး		
					ကျား	မ	အချိုး
၁	၁၀၃၄၃၉	၁၀၃၄၆၄	၂၅	၀.၀၀၁	၅၀၆၂၇	၅၂၈၃၇	၁:၁.၀၄၃၆

(ခ) မွေးဖွား၊ သေဆုံး၊ ပြောင်းဝင်၊ ပြောင်းထွက်လူဦးရေ

စဉ်	မူလလူ ဦးရေ	မွေးဖွား ဦးရေ	သေဆုံး ဦးရေ	ပြောင်းဝင် ဦးရေ	ပြောင်းထွက် ဦးရေ	လက်ရှိ လူဦးရေ
၁	၁၀၃၄၃၉	၁၀၆	၆၂	၃	၂၂	၁၀၃၄၆၄

ကိုးကွယ်သည့်ဘာသာ

၁၇။ ဟိုပုံးမြို့နယ်တွင် နေထိုင်ကြသူများ၏ ကိုးကွယ်သည့် ဘာသာ အလိုက် လူဦးရေမှာ အောက်ပါအတိုင်းဖြစ်ပါသည်-

စဉ်	မြို့နယ်	ဗုဒ္ဓ ဘာသာ	ခရစ် ယာန်	ဟိန္ဒူ ဘာသာ	အစ္စလာမ် ဘာသာ	နတ်	အခြား	ပေါင်း
၁	ဟိုပုံး	၁၀၃၁၇၉	၁၂၂	၅	၁		၁၅၇	၁၀၃၄၆၄
	မြို့နယ်ချုပ်	၁၀၃၁၇၉	၁၂၂	၅	၁		၁၅၇	၁၀၃၄၆၄

နိုင်ငံခြားသားများနေထိုင်မှု

၁၈။ ဟိုပုံးမြို့နယ်အတွင်းနိုင်ငံခြားသားဦးရေမှာ အောက်ပါ အတိုင်း ဖြစ်ပါ သည်-

စဉ်	နိုင်ငံခြားသား လူမျိုး	နေထိုင်ဦးရေ	မြို့နယ်လူဦးရေ	မြို့နယ်လူဦးရေ ၏ ရာခိုင်နှုန်း
(က)	တရုတ်	၅၀၄	၁၀၃၄၆၄	၀.၄၈၇
(ခ)	အိန္ဒိယ	-	-	-
(ဂ)	ပါကစ္စတန်	-	-	
(ဃ)	ဘင်္ဂလားဒေ့ရှ်	-	-	
(င)	နီပေါ	၁၈၀	၁၀၃၄၆၄	၀.၁၇၃
(စ)	အခြား	၁၇၂	၁၀၃၄၆၄	၀.၁၆၆
	မြို့နယ်ချုပ်	၈၅၆	၁၀၃၄၆၄	၀.၈၂၇

အခန်း(၅)

အုပ်ချုပ်ရေးဆိုင်ရာအချက်အလက်များ

အုပ်ချုပ်ရေးနယ်မြေဖွဲ့စည်းမှု

၁၉။ ဟိုပုံးမြို့နယ်၏ အုပ်ချုပ်ရေးနယ်မြေ ဖွဲ့စည်းမှုမှာ အောက်ပါ အတိုင်း ဖြစ်ပါ သည်-

စဉ်	မြို့နယ်	မြို့	ရပ်ကွက်	ကျေးရွာအုပ်စု	ကျေးရွာ
၁	ဟိုပုံး	ဟိုပုံး	၆	၂၂	၂၉၂

ရွေးကောက်ပွဲဆိုင်ရာကိစ္စရပ်များ

၂၀။ ဟိုပုံးမြို့နယ်၏ ရွေးကောက်ပွဲဆိုင်ရာ ကိစ္စရပ်များအား အောက်ပါအတိုင်း ဖော်ပြအပ်ပါသည်-

(က) **မြို့နယ်ရွေးကောက်ပွဲကော်မရှင်အဖွဲ့ခွဲအဖွဲ့ဝင်စာရင်း**

စဉ်	အမည်	အလုပ်အကိုင်	တာဝန်
၁	ဦးသိန်းလွင်	မြို့မမြို့ဖ	ဥက္ကဋ္ဌ
၂	ဦးခွန်ကျော်သိန်း	ဦးစီးအရာရှိ (ထွေ/အုပ်)	အဖွဲ့ဝင်
၃	ဒေါက်တာမောင်မောင်သိန်း	မြို့နယ်ဆရာဝန်	အဖွဲ့ဝင်
၄	ဒေါ်ထက်ထက်စံ	မြို့နယ်ဥပဒေအရာရှိ	အဖွဲ့ဝင်
၅	ဦးဇော်လွင်	ဒု-မြို့နယ်ပညာရေးမှူး	အဖွဲ့ဝင်

၆	ဦးစိုင်းအောင်နိုင်	မြို့နယ်ဦးစီးမှူး (လဝက)	အဖွဲ့ဝင်
၇	ဒေါ်နှင်းဝေ	စာရင်းစစ်အရာရှိ	အဖွဲ့ဝင်
၈	ဒေါ်နန်းခမ်းခြူး	မြို့နယ်ဦးစီးမှူး (ပြန်/ဆက်)	အဖွဲ့ဝင်
၉	ဦးသိန်းစိုးဦး	အမှုဆောင်အရာရှိ (စည်ပင်)	အဖွဲ့ဝင်
၁၀	ဒေါ်ခင်လေးဆွေ	မြို့နယ်ဦးစီးမှူး (စိုက်ပျိုးရေး)	အဖွဲ့ဝင်
၁၁	ဦးထွန်းလွင်	မြို့မမြို့ဖ	အဖွဲ့ဝင်
၁၂	ဦးခင်မောင်သောင်း	မြို့မမြို့ဖ	အဖွဲ့ဝင်
၁၃	ဦးအောင်ဆန်းလွင်	မြို့မမြို့ဖ	အဖွဲ့ဝင်
၁၄	ဒေါ်နှင်းမေ	မြို့မမြို့ဖ	အဖွဲ့ဝင်
၁၅	ဦးစိုးဝင်း	မြို့မမြို့ဖ	အဖွဲ့ဝင်
၁၆	ဒေါ်မျိုးမျိုးအောင်	ဒု-ဦးစီးမှူး (မြို့နယ်ကော်မရှင်)	အတွင်း ရေးမှူး

(ခ) ဆန္ဒမဲပေးပိုင်ခွင့်ရှိသူဦးရေ

ဟိုပုံးမြို့နယ်၏ ၂၀၁၈ခုနှစ်တွင် ဆန္ဒမဲပေး ပိုင်ခွင့်ရှိသူ ဦးရေမှာ ကျား(၃၁၆၀၈)ဦး၊ မ(၃၃၂၈၃)ဦး၊ စုစုပေါင်း (၆၄၈၉၁) ဦးရှိပါသည်။

(ဂ) နိုင်ငံရေးပါတီများ

စဉ်	ပါတီအမည်	ဥက္ကဋ္ဌအမည်	အတွင်းရေးမှူး အမည်	ပါတီ ဝင် အင် အား
၁	ပအိုဝ်းအမျိုးသား အဖွဲ့ချုပ်	ဦးခွန်မောင်ဖြူ (ဒု)ဦးခွန်ကျော်အုန်း	ဦးခွန်ကောင်းချစ်ထွန်း	၈၈၉၅
၂	ရှမ်းတိုင်းရင်းသားများဒီမို ကရက်တစ် ပါတီ	ဒေါ်သန်းသန်းရွှေ	ဦးစိုင်းလိတ်	၈၆၁၇
၃	အမျိုးသား ဒီမိုကရေစီအဖွဲ့ချုပ်	ဦးအောင်ငြိမ်း	ဦးအိုက်ပွန်	၂၁၀၀
၄	ပြည်ခိုင်ဖြိုး	-	ဦးမျိုးဝင်းလော	၈၆၁၅
၅	ရှမ်းတိုင်းရင်းသားများ ဒီမိုကရေစီပါတီ	စိုင်းထွန်းဝေ	မောင်မောင်ထွန်း	၁၂၇

(ဃ) ရွေးချယ်ခံရသော လွှတ်တော်ကိုယ်စားလှယ်များ

စဉ်	လွှတ်တော် ကိုယ်စားလှယ် အမည်	ပါတီ/ တသီးပုဂ္ဂလ အမည်	လွှတ်တော်အမည်
၁	ဦးခွန်သိန်းဖေ	ပအိုဝ်းအမျိုးသားအဖွဲ့ချုပ်	အမျိုးသားလွှတ်တော်
၂	ဦးခွန်အောင်ကျော်	ပအိုဝ်းအမျိုးသားအဖွဲ့ချုပ်	ပြည်သူ့လွှတ်တော်
၃	ဦးခွန်မောင်ဖြူ	ပအိုဝ်းအမျိုးသားအဖွဲ့ချုပ်	ရှမ်းပြည်နယ်လွှတ်တော် မဲဆန္ဒနယ် အမှတ်(၁)
၄	ဦးခွန်စံလွင်	ပအိုဝ်းအမျိုးသားအဖွဲ့ချုပ်	ရှမ်းပြည်နယ်လွှတ်တော် မဲဆန္ဒနယ် အမှတ်(၂)

အခန်း(၆)

စီးပွားရေးဆိုင်ရာအချက်အလက်

စီးပွားရေးဆိုင်ရာခြုံငုံသုံးသပ်ချက်

၂၁။ ဟိုပုံးမြို့နယ်သည် ပအိုဝ်းကိုယ်ပိုင်အုပ်ချုပ်ခွင့်ရဒေသ အတွင်းတွင် တည်ရှိပြီး စီးပွားရေးအရ ဖွံ့ဖြိုးတိုးတက်မှုရှိသော မြို့နယ်တစ်ခုဖြစ်ပါသည်။ မြို့နယ်အတွင်းရှိဒေသခံ ပြည်သူ လူထုသည် စိုက်ပျိုးရေးလုပ်ငန်းကို အဓိကလုပ်ကိုင် ဆောင်ရွက်ကြပါသည်။ ဟိုပုံးမြို့နယ်သည် ရှမ်းပြည်နယ် တောင်ပိုင်းနှင့် အရှေ့အား ဆက်သွယ်သော လမ်းမကြီးပေါ်တွင်တည်ရှိ၍ လမ်းပန်း ဆက်သွယ်ရေး ကောင်းမွန် သောမြို့နယ်ဖြစ်ပါသည်။ မြို့နယ်၏ အဓိကထွက်ကုန်များမှာ ကြက်သွန်ဖြူ၊ ပြောင်း၊ ပဲစဉ်းငုံ၊ ပန်းနှမ်း၊ သနပ်ဖက်၊ ဂျင်း၊ ဆနွင်း၊ ကြံတို့ဖြစ်ပြီး ရန်ကုန်တိုင်းဒေသကြီးသို့ အများဆုံး တင်ပို့ရောင်းချပါသည်။ ဟိုပုံးမြို့နယ်သည် ရန်ကုန်တိုင်းဒေသကြီးမှ အခြေခံစား သောက်ကုန်နှင့် လူသုံးကုန်ပစ္စည်းများကို အဓိကတင်သွင်းရပါ သည်။

မြေအသုံးချမှု

၂၂။ ဟိုပုံးမြို့နယ်၏ မြေအမျိုးအစားအလိုက် အသုံးချထား သည့် ဧကအား အောက်ပါအတိုင်း ဖော်ပြအပ်ပါသည်-

စဉ်	မြေအမျိုးအစား	ဧရိယာ(ဧက)
၁	အသားတင်စိုက်ပျိုးမြေဧရိယာပေါင်း	၆၆၀၃၄
	(က) လယ်မြေဧရိယာ	၁၆၂၅၇
	(ခ) ယာမြေ	၃၅၈၇၁
	(ဂ) ကိုင်း/ကျွန်းမြေ	-
	(ဃ) ဥယျာဉ်မြေ	၁၃၇၅၇
	(င) တောင်ယာမြေ	၁၄၉
၂	လှုပ်ထားမြေဧရိယာပေါင်း	၁၂၄၅
	(က) လယ်မြေဧရိယာ	၂၈၅
	(ခ) ယာမြေ	၈၄၈
	(ဂ) ကိုင်း/ကျွန်းမြေ	-
	(ဃ) ဥယျာဉ်မြေ	၁၁၂
	(င) တောင်ယာမြေ	-
၃	စားကျက်မြေ	-
၄	စက်မှုလုပ်ငန်းသုံးမြေ	၃၆
၅	မြို့မြေ	၃၈၃
၆	ရွာမြေ	၁၀၀၇၉
၇	အခြားမြေ	၂၅၂၂၈
၈	ကြိုးဝိုင်း/ကြိုးပြင်ကာကွယ်တောဧရိယာ	၂၁၆၉
၉	တောရိုင်း	၈၄၄၃၄
၁၀	မြေရိုင်း	၃၃၄၄၁၂
၁၁	စိုက်ပျိုးခြင်းမပြုနိုင်သောဧရိယာ	၂၅၇၁၃၉
စုစုပေါင်း		၇၈၁၁၅၉

ဆည်မြောင်းတာဝန်များနှင့် ဆည်ရေသောက်ဧရိယာ

၂၃။ ဟိုပုံးမြို့နယ်ရှိ ဆည်မြောင်းတာဝန်များနှင့် ဆည်ရေ သောက် ဧရိယာမှာ အောက်ပါအတိုင်း ဖော်ပြအပ် ပါသည်-

(က) ကိုယ့်အားကိုယ်ကိုးဆည်များ

စဉ်	ဆည်အမည်	အမျိုးအစား	ဆည်ရေသောက် ဧရိယာ
၁	ဟိုနမ့်ရေလွှဲဆည်	ကွန်ကရစ်ရေလွှဲဆည်	၄၅၀
၂	ရန်ကင်းရေလွှဲဆည်	။	၆၀
၃	ဟဲလုံရေလွှဲဆည်	။	၁၄၄
၄	နမ့်ခုတ်ရေလွှဲဆည်	။	၁၇၅
	မြို့နယ်ချုပ်		၈၂၉

(ခ) မြစ်ရေတင်စီမံကိန်းများ

စဉ်	စီမံကိန်းအမည်	တည်နေရာ	အကျိုးပြု ဧက	မှတ် ချက်
	မရှိပါ။			

(ဂ) တာဝန်များ/ရေထိန်းတံခါး

စဉ်	တာဝန်/ရေထိန်းတံခါး			ကာကွယ် သည့် ဝါး/ရောင်း	အကျိုးပြု ဧက
	အမည်	အမျိုး အစား	အ ရှည် (ပေ)		
	မရှိပါ။				

စိုက်ပျိုးရေးလုပ်ငန်း

၂၄။ ဟိုပုံးမြို့နယ်၏
အောက်ပါအတိုင်းဖြစ်ပါသည်-

စိုက်ပျိုးရေးလုပ်ငန်းဆောင်ရွက်နိုင်မှု

အခြေ

အနေမှာ

(က) အဓိကသီးနှံ(၁၀)မျိုး စိုက်ပျိုးထုတ်လုပ်မှု

စဉ်	သီးနှံအမည်	၂၀၁၇-၂၀၁၈ လျာထားဧက		၂၀၁၇-၂၀၁၈ ခုနှစ်			
				စိုက်	ရိတ်	နှုန်း	အထွက် (တင်း)
၁	စပါးပေါင်း	နွေ	၁၂၄၁	၁၂၀၀	၁၂၀၀	၈၄.၁၇	၁၀၁၀၀၄
		မိုး	၂၈၀၇၀	၂၄၃၃၉	၂၄၃၃၉	၆၆.၂၉	၁၆၁၃၄၂၉
		ပေါင်း	၂၉၃၁၁	၂၅၅၃၉	၂၅၅၃၉	၆၇.၁၃	၁၇၁၄၄၃၃
၂	မြေပဲ	မိုး	၂၆၃၁	၂၇၆၆	၂၇၆၆	၄၈.၃၀	၁၃၃၅၉၇
		ဆောင်း	၉၂၀	၉၃၂	၉၃၂	၄၇.၅၈	၄၄၃၄၅
		ပေါင်း	၃၅၅၁	၃၆၉၈	၃၆၉၈	၄၈.၁၂	၁၇၇၉၄၂
၃	နှမ်း	မိုး	၄၇၆	-	-	-	-
		ဆောင်း	၂၇၂	-	-	-	-
၄	နေကြာ	မိုး	၄၇၆	၁၆၂	၁၆၂	၃၁.၅၅	၅၁၁၁
		ဆောင်း	၂၇၂	၁၂၄	၁၂၄	၂၇.၆၄	၃၄၂၇
		ပေါင်း	၇၄၈	၂၈၆	၂၈၆	၂၉.၈၅	၈၅၃၈
၅	မတ်ပဲ	-	-	-	-	-	-
၆	ပဲတီစိမ်း	မိုး	-	-	-	-	-
		ဆောင်း	-	-	-	-	-
၇	ပဲစင်းငုံ	-	၄၀၂၀	၄၁၄၆	၄၁၄၆	၁၃.၁၀	၅၄၃၁၃
၈	ဝါ	-	-	-	-	-	-
၉	ကြံ	-	၃၉၁၀	၂၀၂၀	၂၀၂၀	၂၇.၂၃	၅၅၀၀၅
၁၀	အစေ့ထုတ်ပြောင်း	-	၁၁၉၈၀	၁၂၆၆၂	၁၂၆၆၂	၄၉.၃၅	၆၂၄၈၆၉

(ခ) နှစ်ရှည်သီးနှံစိုက်ပျိုးမှုအခြေအနေ

စဉ်	သီးနှံအမည်	စိုက် (ဧက)	ရိတ် (ဧက)	အထွက် နှုန်း (ပိဿာ)	အထွက်ပေါင်း (ပိဿာ)
၁	သရက်	၂၆၀	၈၇	၂၀၄၁၈.၂၄	၁၇၇၆၃၈၇
၂	လိမ္မော်	၁၁၀	၉၈	၁၃၁၉၅.၁၇	၁၂၉၃၁၂၇
၃	လိုက်ချီး	၁၀	၁၀	၁၇၃၆၀.၀၀	၁၇၃၆၀၀
၄	ပန်းသီး	၇	-	-	-
၅	မက်မန်း	၈	၈	၂၆၄၂.၀၀	၂၁၁၃၆
၆	စတော်ဘယ်ရီ	၄၃	၄၃	၁၄၅၇.၃၃	၆၂၆၆၅
၇	သစ်တော်သီး	၃၄	၃၄	၂၉၈၂.၃၂	၁၀၁၃၉၉
၈	ထောပတ်	၂၄၅	၂၄၅	၂၅၅၃၄ (လုံး) ၂၅၅၃.၄ (ပိဿာ)	၆၂၅၅၈၃၀ (လုံး) ၆၂၅၅၈၃ (ပိဿာ)
၉	အခြား	၈၆	၈၆	-	-
မြို့နယ် ချုပ်		၈၀၃	၆၁၁	၆၀၆၀၈.၄၆	၃၈၉၇၆၅၇

(ဂ) အခြားဈေးကွက်ဝင်သီးနှံများစိုက်ပျိုးထုတ်လုပ်မှု

စဉ်	သီးနှံအမည်	လျာထား	စိုက်ဧက	ရိတ် ဧက	အထွက် နှုန်း	အထွက် ပေါင်း
၁	ကြက်သွန်ဖြူ	၃၁၅၈	၃၀၁၅	၃၀၁၅	၂၁၂၄.၀၀	၆၄၀၃၈၆၀
၂	ကြက်သွန်နီ	၂၀၁	၁၇၆	၁၇၆	၂၁၃၉.၅၄	၃၇၆၅၅၉
၃	နွင်း	၄၉၂	၃၇၈	၃၇၈	၈၂၅.၃၅	၃၀၁၉၈၂
၄	အာလူး	၄၄၂	၇၈၅	၇၈၅	၃၉၈၁.၈၀	၃၁၂၅၇၁၃
၅	သနပ်ဖက်	၇၁၁၁	၇၁၁၁	၇၁၁၁	၃၃၈.၆၅	၂၄၀၈၄၀
၆	လိမ္မော်	၁၁၀	၁၁၀	၉၈	၁၃၁၉၅.၁၇	၁၂၉၃၁၂၇
၇	ငရုပ်	၁၉၁	၁၉၇	၁၉၇	၇၀၂.၄၅	၁၄၀၃၅၃
၈	ဂျင်း	၅၃၄	၄၈၉	၄၈၉	၄၁၇၇.၂၅	၂၀၄၂၆၇၅
မြို့နယ် ချုပ်			၁၂၂၆၁	၁၂၂၄၉	-	-

(ဃ) လယ်ယာသုံးစက်ကိရိယာ သုံးစွဲမှုအခြေအနေ

စဉ်	အစိုးရ							ပုဂ္ဂလိက						
	လယ်ထွန်စက်	လက်တွန်းထွန်စက်	မျိုးစေ့ချစက်	Combine Harvester	ရိတ်သိမ်းစက်	ချွေလှေ့စက်	ရေစုပ်စက်	လယ်ထွန်စက်	လက်တွန်းထွန်စက်	မျိုးစေ့ချစက်	Combine Harvester	ရိတ်သိမ်းစက်	ချွေလှေ့စက်	ရေစုပ်စက်
၁	၆	-	-	-	-	-	၁	၁၂၆	၁၇၇	-	-	-	၇	၆၉

(င) လယ်ယာသုံးထယ်၊ထွန်နှင့်ကျွဲ၊နွားကောင်ရေ

စဉ်	ထယ်အရေအတွက်	ထွန်အရေအတွက်	ကျွဲကောင်ရေ	နွားကောင်ရေ
၁	၂၃၅၀	၃၉၂၆	၁၅၅၉၅	၃၆၅၀၈

(စ) ဒေသတွင်း ဆန်ဖူလုံမှုရာခိုင်နှုန်း

စဉ်	အကြောင်းအရာ	ရေ တွက်ပုံ	၂၀၁၆-၁၇ အမှန်	၂၀၁၇-၁၈ လျာထား (မိုး+နွေ) လျာထား	မှတ်ချက်
၁	လူဦးရေ	ဦး	၁၀၃၂၄၁	၁၀၃၂၄၁	
၂	လူတစ်ဦးတစ်နှစ်စားသုံးမှု				
	-ကျေးလက်နေ	တင်း	၁၅	၁၅	
	-မြို့နေ	တင်း	၁၂	၁၂	
၃	ဝမ်းစာလိုအပ်ချက်	တင်း	၁၅၄၈၆၁၅	၁၅၄၈၆၁၅	
၄	စပါးစိုက်ဧကပေါင်း	ဧက	၂၅၄၆၀	၂၅၅၈၀	
	-အထွက်နှုန်း	တင်း	၆၇.၃၀	၆၇.၀၉	
	-အထွက်တင်း	တင်း	၁၇၁၃၅၀၆	၁၇၁၆၁၈၅	
၅	လာမည့်နှစ်စပါးစိုက် ဧက	ဧက	၂၉၃၁၁	၂၉၃၁၁	
၆	ချန်လှုပ်ရမည့်တင်း	တင်း	၅၀၉၂၀	၅၁၁၆၀	
၇	အသုံးပြုတင်း	တင်း	၇၆၃၈၀	၇၆၇၄၀	
၈	ပိုလျှံမှု	တင်း	၃၇၅၉၁	၃၉၆၇၀	
၉	ဝမ်းစာကျန်ရှိမှု	တင်း	၁၅၄၈၆၁၅	၁၅၄၈၆၁၅	
၁၀	ဖူလုံမှု	%	၁၂၁.၇၅%	၁၁၉%	

(ဆ) ဒေသတွင်းဆီဖူလုံမှုရာခိုင်နှုန်း

စဉ်	အကြောင်းအရာ	ရေတွက်ပုံ	၂၀၁၆-၁၇ အမှန်	၂၀၁၇-၁၈ အမှန်	မှတ်ချက်
၁	လူဦးရေ	ဦး	၁၀၃၂၄၁	၁၀၃၂၄၁	
၂	လူတစ်ဦးတစ်နှစ်စားသုံးမှု	ပိဿာ			
	ဝမ်းစာလိုအပ်ချက်	တန်	၉၉၅	၉၉၅	
	ဆီထွက်ရှိမှု	တင်း	၂၅၀၃၄၃	၂၅၁၇၉၆	
၃	အလေအလွင့်နှင့် အခြား	တင်း	၁၂၅၁.၇၁	၁၂၅၈.၉၈	
၄	ချန်လှုပ်ရမည့်တင်း	ဧက	-	-	
	အသုံးပြုမှု	မက်/တန်	၉၉၅	၉၉၅	
	လိုအပ်မှု	မက်/တန်	၂၁၆	၁၈၈	
၅	ဖူလုံမှု	ရာခိုင်နှုန်း	၁၂၁.၇၅	၁၁၉	

မွေးမြူရေးလုပ်ငန်းများ

၂၅။ ဟိုပုံးမြို့နယ်၏ မွေးမြူရေးလုပ်ငန်းဆောင်ရွက်နိုင်မှု အခြေ အနေမှာ အောက်ပါအတိုင်းဖြစ်ပါသည်-

(က) မွေးမြူရေးဇုန်များ

စဉ်	ဇုန် အမည်	ကျွဲ	နွား	ဝက်	သိုး/ဆိတ်	ကြက်	ဘဲ	ငါး
၁	တင်ပြရန်မရှိပါ။							
	မြို့နယ်ချုပ်							

(ခ) မြို့နယ်မွေးမြူရေး (ကောင်ရေ)

စဉ်	ခုနှစ်	ကျွဲ	နွား	ဝက်	သိုး/ဆိတ်	ကြက်	ဘဲ	ငုံး
၁	၂၀၁၆-၂၀၁၇	၁၅၅၇၆	၃၆၄၉၃	၁၅၆၅၅	၁၀၇၄	၄၂၅၈၅၉	၄၇၂၀	-
၂	၂၀၁၇-၂၀၁၈	၁၅၅၉၅	၃၆၅၀၈	၁၅၇၁၇	၁၀၉၁	၄၂၆၄၄၁	၄၇၇၅	-

(ဂ) မြို့နယ်အသားထုတ်လုပ်မှု (ပိဿာ)

စဉ်	ခုနှစ်	ကျွဲ	နွား	ဝက်	သိုး/ ဆိတ်	ကြက်	ဘဲ
၁	၂၀၁၆-၁၇	-	၄၆၃၀၈၂	၇၉၄၅၇၈	၃၇၇၀	၁၈၉၇၅၂၁	၁၁၉၂၀
၂	၂၀၁၇-၁၈	-	၄၅၁၀၆၅	၈၁၁၂၈၃	၃၂၁၆	၁၉၆၃၇၅၆	၁၂၀၂၅

(ဃ) မြို့နယ်ကြက်/ ဘဲ/ ငုံးဥထုတ်လုပ်မှု (လုံး)

စဉ်	ခုနှစ်	ကြက်ဥ	ဘဲဥ	ငုံးဥ
၁	၂၀၁၆-၂၀၁၇	၃၉၈၇၄၅၆၈	၃၆၀၁၈၄	-
၂	၂၀၁၇-၂၀၁၈	၄၁၀၉၀၉၁၉	၂၇၀၈၀၇	-

(င) မြို့နယ်နို့ထွက်ပစ္စည်းထုတ်လုပ်မှု

စဉ်	ခုနှစ်	နို့စားနွား(ကောင်ရေ)	နို့ထွက်(ပိဿာ)
၁	၂၀၁၆-၂၀၁၇	၄၁၈၅	၃၁၁၆၈၅၀
၂	၂၀၁၇-၂၀၁၈	၁၁၂၀၃	၃၁၉၂၇၂၀

မှတ်ချက်။ ဖရီရှန်နို့စားနွား (၄၉)ကောင်မွေးမြူပါသည်။

(စ) မြို့နယ်ငါး၊ ပုစွန်မွေးမြူမှု အခြေအနေ

စဉ်	ခုနှစ်	ငါး			ပုစွန်		
		အရေအတွက် (ကန်)	ဧက	ထုတ်လုပ်မှု ပိဿာ	အရေအတွက် (ကန်)	ဧက	ထုတ်လုပ်မှု ပိဿာ
၁	၂၀၁၆-၂၀၁၇	၄၈	၄၅.၂၈	၆၄၄၃၀	-	-	-
၂	၂၀၁၇-၂၀၁၈	၄၈	၄၅.၂၈	၈၈၈၅၀	-	-	-

(ဆ) ရေချိုရေငန်ငါးဖမ်းလုပ်ငန်းမှအသားထုတ်လုပ်မှု(တန်)

တင်ပြရန်မရှိပါ။

စက်မှုလက်မှုလုပ်ငန်း

၂၆။ ဟိုပုံးမြို့နယ်၏စက်မှုလက်မှုလုပ်ငန်း ဆောင်ရွက်နိုင်မှု အခြေအနေမှာ အောက်ပါအတိုင်း ဖြစ်ပါသည်-

(က) စက်မှုဇုန်များ

စဉ်	စက်မှုဇုန်အမည်	စက်ရုံအမည်	ထုတ်လုပ်သည့် ပစ္စည်းများ
၁	အစီရင်ခံသည့်ကာလအတွင်းတင်ပြရန်မရှိပါ။		

(ခ) မြို့နယ်ရှိစက်ရုံများ

စဉ်	စက်ရုံအမည်	အမျိုးအစား	နိုင်ငံပိုင်	ပုဂ္ဂလိကပိုင်	လုပ်သားအင်အား
၁	နမ့်ခုတ်	သကြားစက်	-	၃လုံး	၆၀ဦး
၂	ပေါင်လင်း	ခနောက်စိမ်းသန့်စင် စက်ရုံ	-	၁ လုံး	၃၀ ဦး
မြို့နယ်ချုပ်			-	၄လုံး	၉၀ဦး

(ဂ) မြို့နယ်ရှိအလုပ်ရုံများ

စဉ်	အလုပ်ရုံ အမည်	အမျိုးအစား	နိုင်ငံပိုင်	ပုဂ္ဂလိကပိုင်	လုပ်သား အင်အား
၁	အစီရင်ခံသည့်ကာလအတွင်းတင်ပြရန်မရှိပါ။				

(ဃ) အိမ်တွင်းစက်မှုလက်မှုလုပ်ငန်းများ

စဉ်	စက်မှုလက်မှုလုပ်ငန်းအမျိုးအစား	အရေအတွက်	လုပ်သား အင်အား
၁	စက်ချုပ်လုပ်ငန်း	၁၅	၂၀
၂	ပန်းတိမ်လုပ်ငန်း	၅	၁၆
၃	ပန်းဘဲ	၄	၁၄
၄	မုန့်လုပ်ငန်း	၂	၁၀
၅	သံပန်း၊ သံတံခါး	၆	၉၀
၆	တွင်ရုံ	၅	၂၀
မြို့နယ်ချုပ်		၃၇	၁၇၀

သစ်တောလုပ်ငန်းဆောင်ရွက်မှုအခြေအနေ

၂၇။ ဟိုပုံးမြို့နယ်၏ သစ်တောလုပ်ငန်းနှင့် ပတ်သက်သော အချက် အလက်များမှာ အောက်ပါအတိုင်းဖြစ်ပါသည်-

(က) သစ်တောများ

စဉ်	အကြောင်းအရာ	ဧရိယာ(ဧက)	ပေါက်သည့်အပင်များ
၁	ကြိုးပြင် ကာကွယ်တော	၂၁၇၁	အင်၊ အင်ကြင်း၊ သစ်ယာ၊ ကွန်ဖို၊ သစ်အယ်၊ လောက်ယား၊ ထင်းရှူး၊
မြို့နယ်ချုပ်		၂၁၇၁	

(ခ) စီးပွားဖြစ်သစ်တောစိုက်ခင်း

စဉ်	စိုက်ပျိုးသူ	နိုင်ငံ/ ပုဂ္ဂလိက ပိုင်	စိုက် ဧက	တည်နေရာ	အပင် အမျိုး အစား	အရေ အတွက်
မရှိပါ။						

(ဂ) သစ်ထုတ်လုပ်မှု

စဉ်	အမျိုးအစား	နိုင်ငံ	ပုဂ္ဂလိကပိုင်	ထုတ်လုပ်မှု(တန်)
၁	ကျွန်း	-	-	-
၂	ပျဉ်းကတိုး	-	-	-
၃	ပိတောက်	-	-	-
၄	ကညင်	-	-	-
၅	အင်/အင်ကြင်း	-	-	-
၆	အခြား	-	-	-
မြို့နယ်ချုပ်		-	-	-

(ဃ) သစ်တောထွက်ပစ္စည်းများ

စဉ်	အမျိုးအစား	ရေတွက်ပုံ	ထုတ်လုပ်မှု
၁	ထင်း	တန်	၁၄၅၀
၂	မီးသွေး	တန်	၉၀၀
၃	ဝါး	လုံး	-
၄	ကြိမ်	လုံး	-
၅	ရှားစေး	ပိဿာ	-
၆	သစ်ခေါက်	ပိဿာ	-
၇	သစ်ခွ	ပိဿာ	-
၈	သနပ်ခါး	ပိဿာ	-
၉	ဖာလာစေ့	ပိဿာ	-
၁၀	ပျားရည်	ပိဿာ	-
၁၁	ဓနိ		-
၁၂	ချိတ်	ပိဿာ	၃၀၀၀

တွင်းထွက်ပစ္စည်းထုတ်လုပ်မှုလုပ်ငန်း

၂၈။ ဟိုပုံးမြို့နယ်၏ တွင်းထွက်ပစ္စည်းထုတ်လုပ်မှုလုပ်ငန်းနှင့် ပတ်သက်သောအချက်အလက်များ မှာ အောက်ပါအတိုင်းဖြစ်ပါသည်-

(က) ဓါတ်သတ္တုတူးဖော်ထုတ်လုပ်မှု

စဉ်	ဓါတ်သတ္တု အမျိုးအစား	ထွက်ရှိသည့် ဒေသ	ထုတ်လုပ်မှု ပမာဏ	ထုတ်လုပ်မှု ဧရိယာ(ဧက)	ထုတ်လုပ်မှု တန်ဖိုး (ကျပ်သန်းပေါင်း)
၁	မင်းဂနိုဒိုင် အောက်ဆိုဒ်	ကုန်းညါဒေသ၊ ပေါင်လင်းအုပ်စု	-	-	-

၂	ခဲ၊သွပ်၊ သံရိုင်း	လုံးဒါဒေသ၊ လုံပေး အုပ်စု	၈၀၀တန်	၁၆၀.၀၉	၆၄.၀
၃	ခနောက်စိမ်း	ပေါင်လင်းအုပ်စု	၁၀၂၅ တန်	၂၀၅.၁၂	၃၅.၈၇၅
၄	ထုံးကျောက်	လွယ်အွန်၊ စင်္ဂါ၊ ပေါင်လင်းအုပ်စု	၂၇၃၀ ကျင်း	၇.၈၄	၆၉.၉၈
	မြို့နယ်ချုပ်				၁၆၉.၈၅၅

(ခ) ကျောက်မျက်တူးဖော်ထုတ်လုပ်မှု

စဉ်	လုပ်ငန်းတည် နေရာ	ကျောက်မျက်ရတနာအမျိုးအစား							
		ရွှေ	ငွေ	ကျောက် စိမ်း	နီလာ	စိန်	ပတ္တမြား	ပုလဲ	စသည်
၁		ဖော်ပြရန်မရှိပါ။							

စွမ်းအင်နှင့်လျှပ်စစ်ကဏ္ဍ

၂၉။ ဟိုပုံးမြို့နယ်၏စွမ်းအင်/လျှပ်စစ်ကဏ္ဍနှင့် ပတ်သက်သော အချက်အလက်များမှာ အောက်ပါအတိုင်း ဖြစ်ပါသည်-

(က) ဓါတ်ဆီ/ဒီဇယ်အရောင်းဆိုင်

စဉ်	ဆိုင်အမည်	နိုင်ငံ ပိုင်	ပုဂ္ဂလိကပိုင်	တစ်နှစ်ရောင်းချမှု (ဂါလံ)	
				ဓါတ်ဆီ	ဒီဇယ်
၁	ရှမ်းညီနောင်	-	ပုဂ္ဂလိကပိုင်	၁၅၃၀၀	၅၁၀၀
၂	ကြံတိုင်းအောင်	-	ပုဂ္ဂလိကပိုင်	၉၉၀၀	၃၃၀၀
၃	အောင်ဇော်ထူး	-	ပုဂ္ဂလိကပိုင်	၉၀၀၀	၃၀၀၀
၄	ရွှေပြည်ဟိန်း	-	ပုဂ္ဂလိကပိုင်	၁၃၅၀၀	၄၅၀၀
၅	စွမ်းဆိုင်	-	ပုဂ္ဂလိကပိုင်	၁၅၃၀၀	၅၁၀၀
၆	အလင်းပွင့်	-	၂၁ ကပိုင်	၁၁၇၀၀	၃၉၀၀
၇	သိန်းသန်းထွန်း	-	ပုဂ္ဂလိကပိုင်	၈၁၀၀	၂၇၀၀
၈	ရွှေလရောင်	-	ပုဂ္ဂလိကပိုင်	၉၀၀၀	၃၀၀၀
၉	ဟွမ်စု	-	ပုဂ္ဂလိကပိုင်	၉၀၀၀	၃၀၀၀

(ခ) သဘာဝဓါတ်ငွေ့အရောင်းဆိုင်များ

စဉ်	သဘာဝဓါတ်ငွေ့ဆိုင်မည်	နိုင်ငံပိုင်	ပုဂ္ဂလိကပိုင်	တစ်နှစ်ရောင်းချမှုစည်ပေါင်း	
				ဓာတ်ဆီ	ဒီဇယ်
၁	ဖော်ပြရန်မရှိပါ။				

ပို့ဆောင်ရေးနှင့် လမ်းပန်းဆက်သွယ်ရေးလုပ်ငန်း

၃၀။ ဟိုပုံးမြို့နယ်၏ ပို့ဆောင်ရေးနှင့် လမ်းပန်းဆက်သွယ်ရေး လုပ်ငန်းနှင့် ပတ်သက်သော အချက်အလက်များမှာ အောက်ပါ အတိုင်း ဖြစ်ပါသည်-

(က) လေကြောင်းလမ်း

စဉ်	လေဆိပ်/ရဟတ်ယာဉ်ကွင်း အမည်	တည်နေရာ	မှတ်ချက်
	ဖော်ပြရန်မရှိပါ။		

(ခ) ရေကြောင်းလမ်း

စဉ်	ရေကြောင်းလမ်းအမည်	မြို့နယ်အတွင်း		အရှည် ရေမိုင်	ဆိပ်ကမ်း အရေအတွက်	
		မှ	ထိ		သင်္ဘောဆိပ်	အခြား
၁	ဟိုပုံး-ဆီဆိုင်	ဟိုပုံးမြို့နယ်၊ ကုန်းကျိုင်းကျေးရွာအုပ်စု၊ ဟန်လွဲ၊ ဆီဆုံ၊ ဟိုတပ်၊ တိဟေး၊ ဝမ်ခွမ် ကျေးရွာ	ဆီဆိုင်မြို့နယ်၊ နောင်မွန်ကျေးရွာ	၆မိုင်	-	-

(ဂ) ရထားလမ်းနှင့် ဘူတာရုံများ

စဉ်	ရထားလမ်းအမည်	မြို့နယ်အတွင်း		အရှည် မိုင်	ဘူတာ အရေအတွက်	
		မှ	ထိ		ကြီး	သေး
	ဖော်ပြရန်မရှိပါ။					

(ဃ) ကားဂိတ်များ

စဉ်	ကားဂိတ် အမည်	ပြေးဆွဲသည့် ခရီးစဉ်	ပြေးဆွဲသည့် ယာဉ် အမျိုးအစား	ပြေးဆွဲသည့် ယာဉ်စီးရေ
၁	ELITE	ဟိုပုံး-ရန်ကုန်	မှန်လုံယာဉ်	၅-စီး
၂	JJ	ဟိုပုံး-ရန်ကုန်	မှန်လုံယာဉ်	၈-စီး
၃	နယူး မန္တလာ	ဟိုပုံး-ရန်ကုန်	မှန်လုံယာဉ်	၆-စီး
၄	ရွှေစင်ဟိန်း	ဟိုပုံး-ဝဲလောင်	မိနီဘတ်စ်	၄-စီး
၅	ရွှေခြင်္သေ့	ဟိုပုံး-မိတ္ထီလာ- မန္တလေး	မိနီဘတ်စ်	၄-စီး
၆	ဟိုပုံး-နောင်လေ- နမ့်ဆီး-တောင်ကြီး	ဟိုပုံး-တောင်ကြီး	ဟိုင်းလက်/ လိုက်ထရပ်	၄၅-စီး
၇	နမ့်ခုတ်-ဟိုပုံး	နမ့်ခုတ်-ဟိုပုံး	ဟိုင်းလက်	၅-စီး
၈	ဟိုပုံး-မဲနယ်တောင်	ဟိုပုံး- မဲနယ်တောင်	ဒိုင်နာ	၅-စီး
၉	FAMOUS	ဟိုပုံး- ရန်ကုန်	မှန်လုံယာဉ်	၄စီး
မြို့ နယ် ချုပ်				၈၆-စီး

လမ်းဦးစီးဌာနလုပ်ငန်းများ

၃၁။ လမ်းဦးစီးဌာနလုပ်ငန်းများမှာအောက်ပါအတိုင်းဖြစ်ပါသည်-

(က) ကားလမ်း

စဉ်	ကားလမ်းအမည်	မြို့နယ်အတွင်း		အရှည်မိုင်
		မှ	ထိ	
၁	မိတ္ထီလာ-တောင်ကြီး-ကျိုင်းတုံ-တာချီလိတ်လမ်း	၁၂၄/၀	၁၅၂/၇	၂၈မိုင် ၇၇၀လုံး
၂	တောင်ငူ-လိပ်သို-ယာဒို-လွိုင်ကော်-ဟိုပုံးလမ်း	၁၉၈/၆	၂၁၇/၁	၁၈မိုင် ၃၇၀လုံး
၃				၄၇မိုင် ၂၇၀လုံး

(ခ) မြို့နယ်ချင်းဆက်လမ်းများ

စဉ်	လမ်းအမည်	အရှည် (မိုင်-ဖာလုံ)	အမျိုးအစား			မှတ်ချက်
			ကတ္တရာ	ကျောက်ချော	မြေသား	
၁	ဟိုပုံး-မိုင်းလင်း-တုံလောလမ်း	၅၄/၀	၁၂/၃	၂၁/၅	၂၁/၀	၅၄/၀
၂	တောင်ကြီး-လဲလဲ-လဲသက်လမ်း	၃/၀	၃/၀	-	-	၃/၀
၃	ရပ်စောက်-ဖလောင်းလမ်း	၃/၀	-	၃/၀	-	၃/၀
၄	မိုင်းပျဉ်း-ခိုက်ချန်-သဘာဝတံတားလမ်း	၁၇/၀	-	၃/၅	၁၃/၃	၁၇/၀
၅	ကျောက်တန်း-ဖက်နမ်-ပင်လုံလမ်း	၂၉/၆	-	-	၂၉/၆	၂၉/၆
	မြို့နယ်ချုပ်	၁၀၇/၆	၁၅/၃	၂၈/၂	၆၄/၁	၁၀၇/၆

(မှတ်ချက်။ ကျောက်တန်း-ဖက်နမ်=၉မိုင် ၅၇၀လုံး)

(ဂ) တံတားများ

(၁) ပေ(၁၈၀)အထက်တံတားများ

စဉ်	တံတား အမည်	အရှည် (ပေ)	အမျိုးအစား	တည်ဆောက်သည့် ခုနှစ်	သွားလာ နိုင်သည့် ယာဉ် (ကား/ရထား)
	မရှိပါ။				

(၂) ပေ(၁၈၀)အောက်တံတားများ

စဉ်	ပေ(၅၀)မှ (၁၈၀)ရှိ တံတားအမည်	အရှည် (ပေ)	အမျိုးအစား	တည်ဆောက်သည့် ခုနှစ်	သွားလာ နိုင်သည့်ယာဉ် (ကား/ရထား)	ပေ(၅၀) အောက် တံတားအရေအတွက်
၁	နမ့်ခတ်တံတား	၇၀	သံကူကွန်ကရစ်	၂၀၁၁-၁၂	ကား	၃၃၇စင်း
၂	ကောင်ငင်	၉၀	သံကူကွန်ကရစ်	၂၀၁၂-၁၃	ကား	
၃	၃ မိုင်တံတား	၇၀	သံကူကွန်ကရစ်	၂၀၁၂-၁၃	ကား	
၄	ကုန်းညောင်	၉၀	သံကူကွန်ကရစ်	၂၀၀၉-၁၀	ကား	

(ဃ) လမ်းတံတားသုံးစက်ကိရိယာများ

စဉ်	လမ်းတံတားသုံးစက်ကိရိယာများ				လုပ်သား ဦးရေ
	မြေထိုးစက်	မြေကော်စက်	မြေကြိတ်စက်	မြေသယ်ယာဉ်	
၁	၁	၁	၁	၂	၆

(င) လမ်း/ တံတားအသုံးပြုခကောက်ခံသည့်လုပ်ငန်း

စဉ်	တိုးဂိတ် အမည်	တည်နေရာ	လမ်း/တံတားအရှည်		ကုမ္ပဏီ/အဖွဲ့အစည်း/ လူပုဂ္ဂိုလ်
			မှ	ထိ	
၁	နေမင်းရောင်	၁၂၄/၃-၁၂၄/၄	၁၂၄/၄	၁၅၂/၀	နေမင်းရောင် ဆောက်လုပ်ရေး ကုမ္ပဏီ

ဟိုတယ်နှင့်ခရီးသွားလုပ်ငန်း

၃၂။ ဟိုပုံးမြို့နယ်ရှိဟိုတယ်နှင့် ခရီးသွားလုပ်ငန်းနှင့် ပတ်သက် သော အချက်အလက် များမှာအောက်ပါအတိုင်းဖြစ်ပါသည်-

(က) ဟိုတယ်၊ မိုတယ်၊ အင်း၊ တည်းခိုခန်း

(၁) ဟိုတယ်

စဉ်	ဟိုတယ်အမည်	ဟိုတယ်		အဆင့်	အခန်းပေါင်း
		နိုင်ငံပိုင်	ပုဂ္ဂလိကပိုင်		
မရှိပါ။					

(၂) မိုတယ်၊ အင်း၊ တည်းခိုခန်း

စဉ်	မိုတယ်အရေအတွက်	အင်းအရေအတွက်	တည်းခိုခန်းအရေအတွက်
၁	၁	-	-

(ခ) ကမ်းခြေနှင့်အပန်းဖြေနေရာများ

စဉ်	ကမ်းခြေ/အပန်းဖြေနေရာ အမည်	တည်နေရာ
၁	ဟိုပုံးရေထွက်ကြီး	လုံချတ်အုပ်စု၊
၂	မြို့မသည်	တောင်ရပ်ကွက်

သမဝါယမအသင်းများ

၃၃။ ဟိုပုံးမြို့နယ်တွင်ရှိသော သမဝါယမအသင်းများမှာ အောက်ပါ အတိုင်း ဖြစ်ပါသည်-

စဉ်	သမဝါယမအသင်းပေါင်း	သမဝါယမ အသင်းစုပေါင်း	မှတ်ချက်
၁	၆၂	၁	
မြို့နယ်ချုပ်		၆၃	

စီးပွားရေးဆိုင်ရာ အခြေခံအဆောက်အအုံများ

၃၄။ ဟိုပုံးမြို့နယ်တွင်ရှိသော စီးပွားရေးဆိုင်ရာအခြေခံ အဆောက် အအုံများမှာ အောက်ပါအတိုင်း ဖြစ်ပါသည်-

(က) ကုမ္ပဏီ၊ ကုန်စည်ခိုင်၊ ပွဲရုံများ၊ ဈေးနှင့် ကုန်တိုက်များ

(၁) ကုမ္ပဏီများ

စဉ်	ကုမ္ပဏီအမည်	ဆောင်ရွက် သည့်လုပ်ငန်း	တည်နေရာ
	မရှိပါ။		

(၂) ကုန်စည်ခိုင်များ

စဉ်	ကုန်စည်ခိုင်အမည်	ရောင်းဝယ် သည့်ပစ္စည်းများ	တည်နေရာ
	မရှိပါ။		

(၃) ပွဲရုံများ

စဉ်	ပွဲရုံအမည်	ရောင်းဝယ် သည့်ပစ္စည်းများ	တည်နေရာ
၁	ဦးချစ်သိန်း	ပြောင်း၊ ကြက်သွန်ဖြူ/နီ ၊ပဲစဉ်းငုံ၊နနွင်း၊ဂျင်း၊	တောင်ရပ်ကွက်၊ဟိုပုံး
၂	ဦးချစ်သိန်း	ပြောင်း၊ ကြက်သွန်ဖြူ/နီ ၊ပဲစဉ်းငုံ၊နနွင်း၊ဂျင်း၊	နမ့်ခုတ်၊ဟိုပုံး
၃	ဦးခွန်မောင်ငွေ	ရာသီ သီးနှံ	အနောက်ရပ်ကွက်၊ဟိုပုံး

(၄) ဈေးများ

စဉ်	ဈေးအမည်	တည်နေရာ	မှတ်ချက်
၁	ဟိုပုံး	တောင်ရပ်ကွက်	ဆိုင်ခန်း(၇၅၇)ခန်းရှိပါ သည်။
၂	နမ့်ခုတ်	နမ့်ခုတ်ရွာ	ဆိုင်ခန်း(၂၅၄)ခန်းရှိပါ သည်။

(၅) ကုန်တိုက်များ

စဉ်	ကုန်တိုက်အမည်	တည်နေရာ	မှတ်ချက်
	မရှိပါ။		

(ခ) ဘဏ်များ

စဉ်	မြို့နယ်	ဘဏ်ပေါင်း	အစိုးရပိုင်	ပုဂ္ဂလိကပိုင်	စုစုပေါင်း
၁	မြန်မာ့စီးပွားရေးဘဏ်	၁	၁	-	၁
၂	ကမ္ဘောဇဘဏ်	၁	-	၁	၁

(ဂ) စတိုးဆိုင်နှင့် အရောင်းဆိုင်များ

စဉ်	ဆိုင်အမျိုးအစား	အရေအတွက်
၁	စတိုးဆိုင်	၉
၂	ရွှေဆိုင်	၁
၃	လျှပ်စစ်ပစ္စည်းဆိုင်	၅
၄	ဖုန်း/ဖုန်းပစ္စည်းအရောင်းဆိုင်	၁၅
၅	စာအုပ်ဆိုင်	၁
၆	ဆေးဆိုင်	၅
၇	စားသောက်ဆိုင်	၁၈
၈	လက်ဖက်ရည်ဆိုင်	၇
၉	ကုန်မာဆိုင်	၅
၁၀	စိုက်ပျိုးရေးပစ္စည်းဆိုင်	၈
၁၁	ဆောက်လုပ်ရေးပစ္စည်းဆိုင်	၅
၁၂	ဝန်ဆောင်မှုလုပ်ငန်းဆိုင်	၁
၁၃	ဆန်ဆိုင်	၁၀
၁၄	အဝတ်အထည်ဆိုင်	၁၁
၁၅	နိဗ္ဗန်ကုန်ဆိုင်	၂
	မြို့နယ်ချုပ်	၁၀၃

စည်ပင်သာယာရေးလုပ်ငန်းများ

၃၅။ ဟိုပုံးမြို့နယ်၏ စည်ပင်သာယာရေးလုပ်ငန်းများမှာအောက်ပါ အတိုင်း ဖြစ်ပါသည်-

(က) ဈေးလုပ်ငန်း

စဉ်	ဈေးအမည်	ဆိုင်ခန်း အရေအတွက်	နိုင်ငံပိုင်	ပုဂ္ဂလိက ပိုင်	တည်နေရာ
၁	ဟိုပုံး	၇၅၇	နိုင်ငံပိုင်	-	တောင် ရပ်ကွက်
၂	နမ့်ခုတ်	၂၅၄	နိုင်ငံပိုင်	-	နမ့်ခုတ်ရွာ
	မြို့နယ်ချုပ်	၁၀၁၁			

(ခ) သောက်သုံးရေရရှိရေးလုပ်ငန်း

စဉ်	စက်ရုံအမည်	တည်နေရာ	အမျိုး အ စား	တစ်ရက် ထုတ်လုပ်မှု (ဂါလံ)	ဖြန့်ဖြူးနိုင်မှု (အိမ်ခြေ)
၁	ဟိုပုံးသောက်ရေသန့်	အရှေ့ရပ်	PH-7	၁၅၀၀	၃၀၀
၂	ဒေဝီသောက် ရေသန့်	တောင်ရပ်	PH-7	၁၅၀၀	၃၀၀

(ဂ) သန့်ရှင်းရေးလုပ်ငန်း

စဉ်	သန့်ရှင်းရေးသုံးစက်ကိရိယာများ(စီး)				လုပ်သား ဦးရေ
	သန့်ရှင်းရေး ယာဉ်	မိလ္လာ ယာဉ်	ဖုံစုပ်စက်	ရေစုပ်စက်	
၁	၃	-	-	-	၃

(ဃ) လမ်း/တံတားလုပ်ငန်း

(၁) လမ်းလုပ်ငန်း

စဉ်	လမ်း ပေါင်း (လမ်း)	စုစု ပေါင်း လမ်း အရှည် (မိုင်)	ကတ္တရာ လမ်းပေါင်း		ကျောက် ခင်း လမ်းပေါင်း		ကွန်ကရစ်လမ်း		မြေသား လမ်းပေါင်း	
			လမ်း	မိုင်	လမ်း	မိုင်	လမ်း	မိုင်	လမ်း	မိုင်
၁	၁၃၈	၂၂/၂.၄၇၁	၃၃	၅/၀.၂၆၄	၄	၀/၇.၈၇၈	၈	၁/၀.၈၉၆	၉၃	၁၅/၀.၄၃၃

(၂) တံတားလုပ်ငန်း

စဉ်	တံတားပေါင်း(စင်း)				
	သံ	ကွန်ကရစ်	အုတ်	သစ်သား	ပေါင်း
၁	-	၂၇	-	၁၂	၃၉

(၃) လမ်းတံတားသုံးစက်ကိရိယာများ

စဉ်	လမ်းတံတားသုံးစက်ကိရိယာများ				လုပ်သား ဦးရေ
	မြေထိုးစက်	မြေကော်စက်	မြေကြိတ်စက်	မြေသယ်ယာဉ်	
၁	-	-	၁	-	-

ပုံနှိပ်လုပ်ငန်းနှင့် မီဒီယာလုပ်ငန်းများ

၃၆။ ဟိုပုံးမြို့နယ်တွင်ရှိသောပုံနှိပ်တိုက်နှင့်မီဒီယာလုပ်ငန်းများမှာ အောက်ပါ အတိုင်း ဖြစ်ပါသည်-

(က) ပုံနှိပ်လုပ်ငန်းနှင့် တေးသံသွင်း၊ ဗီဒီယို

စဉ်	ပုံနှိပ်စက်		ကွန်ပျူတာ	မိတ္တူ	တေးသံ သွင်း	ဗီဒီယို
	လက်စွဲ	အွတ်စပူ				
၁	-	-	၂	၂	-	၄

(ခ) မီဒီယာလုပ်ငန်းများ

စဉ်	သတင်းစာ/ ဂျာနယ်အမည်	တစ်ရက်/ တစ်ပတ် ထုတ်စောင်ရေ	ထုတ်ဝေသည့် အဖွဲ့အစည်း	ဖြန့်ဝေသည့် စောင်ရေ
၁	မြန်မာ့အလင်း သတင်းစာ	၅၁-စောင် (၁)ရက် (၁)ကြိမ်	ပြန်ကြားရေး ဝန်ကြီးဌာန	၁၅၃၀-စောင် (၁)လ
၂	ကြေးမုံ သတင်းစာ	၁၉-စောင် (၁)ရက် (၁)ကြိမ်	ပြန်ကြားရေး ဝန်ကြီးဌာန	၅၇၀-စောင် (၁)
၃	တို့ကျေးရွာ	၅၈-စောင် (၁၅)ရက် ကြိမ် (၁)	ပြန်ကြားရေး ဝန်ကြီးဌာန	၁၁၆-စောင် (၁)လ
၄	NEW LIGHT	(၃)စောင် (၁)ရက်(၁) ကြိမ်	ပြန်ကြားရေး ဝန်ကြီးဌာန	၉၀-စောင် (၁)လ
	မြို့နယ်ချုပ်			၂၃၀၆စောင် (၁)လ

မှတ်ချက်။ ၂၀၁၆ ခုနှစ် ဒီဇင်ဘာလ အထိသာဖြန့်ဝေပြီး တို့ကျေးရွာဂျာနယ်မှအပ သတင်းစာများဆက်လက် ဖြန့်ဝေခြင်းမပြု တော့ပါ။

ပြည်တွင်းအသားတင်ထုတ်လုပ်မှုနှင့်ဝန်ဆောင်မှုတန်ဖိုး

၃၇။ ဟိုပုံးမြို့နယ်၏ ပြည်တွင်းအသားတင်ထုတ်လုပ်မှုနှင့် ဝန်ဆောင်မှု တန်ဖိုးကို အောက်ပါအတိုင်း ဖော်ပြအပ်ပါသည်-

ကျပ်သန်းပေါင်း

စဉ်	အကြောင်း အရာ	၂၀၁၆-၂၀၁၇ အသား တင် ထုတ်လုပ်မှု တန်ဖိုး	၂၀၁၇- ၂၀၁၈ ရည်မှန်းချက်တန်ဖိုး	၂၀၁၇-၂၀၁၈ခုနှစ် ဆောင်ရွက်နိုင်မှု		
				တန်ဖိုး	အကောင်အထည်ဖော်နိုင်မှု	တိုးတက်မှု %
၁	ထုတ်လုပ်မှုတန်ဖိုး	၃၉၃၈၈.၀	၃၆၆၇၃.၄	၃၆၈၇၆.၄	၁၀၀.၆	၃.၉
၂	ဝန်ဆောင်မှု	၇၂၀၉.၇	၇၆၇၉.၁	၆၉၁၅.၈	၉၀.၁	၅.၈
၃	ကုန်သွယ်မှုတန်ဖိုး	၉၄၁၈.၇	၉၈၅၃.၁	၉၃၄၂.၉	၉၄.၈	၈.၉
၄	အသားတင်ထုတ်လုပ်မှုနှင့် ဝန်ဆောင်မှုတန်ဖိုး	၅၆၀၁၆.၄	၅၄၂၀၅.၆	၅၃၁၃၅.၁	၉၈.၀	၅.၀

လူတစ်ဦးချင်းဝင်ငွေ

၃၈။ ဟိုပုံးမြို့နယ်၏ တစ်ဦးချင်းဝင်ငွေကို အောက်ပါအတိုင်း ဖော်ပြအပ်ပါသည်-

စဉ်	၂၀၁၅-၁၆	၂၀၁၆-၁၇	၂၀၁၇-၂၀၁၈
၁	၆၀၃၅၃၀	၆၄၈၂၂၂	၆၅၄၉၇၅

အသက်မွေးဝမ်းကျောင်းလုပ်ငန်းအလိုက် အလုပ်လုပ်သူဦးရေ

၃၉။ ဟိုပုံးမြို့နယ်၏ အသက်မွေးဝမ်းကျောင်း လုပ်ငန်းအလိုက် အလုပ်လုပ်ကိုင်သူဦးရေမှာ အောက်ပါအတိုင်းဖြစ်ပါသည်-

လူ	အစိုးရဝန်ထမ်း	ဝန်ဆောင်မှု	စိုက်ပျိုးရေး	မွေးမြူရေး	အရောင်းအဝယ်	စက်မှုလက်မှု	ရေလုပ်ငန်း	ကျွန်း	အခြား	စုစုပေါင်း
၁	၁၅၄၀	၁၃၀၀	၄၁၅၀	၁၁၀၀	၅၇၂၈	၁၆၄၉	၅၀	၂၉၀၅	၆၇၆၅	၆၂၅၅၇

အလုပ်လုပ်နိုင်သူဦးရေနှင့်အလုပ်လက်မဲ့ဦးရေ

၄၀။ ဟိုပုံးမြို့နယ်တွင်ရှိသော အလုပ်လုပ်နိုင်သူဦးရေနှင့် အလုပ် လက်မဲ့နှုန်းကို အောက်ပါအတိုင်း ဖော်ပြအပ်ပါသည်-

စဉ်	အလုပ်လုပ်နိုင်သူ ဦးရေ	လုပ်ငန်းခွင်ရှိ လုပ်သား ဦးရေ	အလုပ်လက်မဲ့ ဦးရေ	အလုပ်လက်မဲ့ ရာခိုင်နှုန်း
၁	၆၄၃၄၃	၆၂၅၅၇	၁၇၈၆	၂.၇

အခန်း(၇)

လူမှုရေးဆိုင်ရာအချက်အလက်များ

ပညာရေးကဏ္ဍ

၄၁။ ဟိုပုံးမြို့နယ်တွင်ရှိသောပညာရေးဆိုင်ရာအချက်အလက်များမှာ အောက်ပါအတိုင်း ဖော်ပြ အပ်ပါသည်-

(က) အဆင့်မြင့်ပညာ

စဉ်	တက္ကသိုလ်/ ကောလိပ်/ သိပ္ပံကျောင်း အမည်	တည်နေရာ	အကျယ် အဝန်း (ဧက)	ဆရာ/ ဆရာမ ဦးရေ	ကျောင်းသား/ ကျောင်းသူ ဦးရေ	ဆရာနှင့် ကျောင်းသား အချိုး
	မရှိပါ။					

(ခ) အခြေခံပညာ

(၁) အထကကျောင်းများ

စဉ်	ကျောင်းအမည်	တည်နေရာ	အကျယ်အဝန်း (ဧက)	ဆရာ/ဆရာမ ဦးရေ	ကျောင်းသား/သူဦးရေ	ဆရာနှင့်ကျောင်းသား အချိုး
၁	အထက(၁)	မြို့ဦး	၉.၄၈	၅၃	၂၃၁၉	၁:၄၃.၇၅
၂	အထက၊ ကျောက်ကွဲချား	ကျောက်ကွဲချား	၇.၇	၁၇	၆၂၉	၁:၃၇.၀၀
၃	အထက၊ ကျောက်တန်း	ကျောက်တန်း	၁၀.၈၇	၂၀	၅၂၈	၁:၂၆.၄၀
၄	အထက၊ နမ့်ခွတ်	နမ့်ခွတ်	၆.၂၅	၂၄	၈၉၅	၁:၃၇.၂၉
၅	အထက(၂)	တောင်ရပ်	၄.၇၅	၃၁	၁၄၃၁	၁:၄၆.၁၆
၆	အထက၊ စမ်းစုတ်	စမ်းစုတ်	၃.၁၄	၂၀	၅၉၈	၁:၂၉.၉၀
၇	အထက(ခွဲ)၊ စင်္ဇော်	စင်္ဇော်	၈.၄၅	၁၈	၁၉၀	၁:၁၀.၅၆
၈	အထက(ခွဲ)၊ မိုင်းပျဉ်း	မိုင်းပျဉ်း (ဖာလိုင်)	၂.၈	၂၁	၈၄၆	၁:၄၀.၂၉

(၂) အလကကျောင်းများ

စဉ်	ကျောင်းအမည်	တည်နေရာ	အကျယ်အဝန်း (ဧက)	ဆရာ/ဆရာမ ဦးရေ	ကျောင်းသား/သူဦးရေ	ဆရာနှင့်ကျောင်းသား အချိုး
၁	အလက၊ နောင်တောင်း	နောင်တောင်း	၀.၁၆	၁၂	၄၂၄	၁:၃၅.၃၃
၂	အလက၊ ကောင်ငင်း	ကောင်ငင်း	၃.၇	၁၁	၃၁၅	၁:၂၈.၆၄

(၃) အလကခွဲကျောင်းများ

စဉ်	ကျောင်းအမည်	တည်နေရာ	အကျယ်အဝန်း (ဧက)	ဆရာ/ဆရာမ ဦးရေ	ကျောင်းသား/ သူဦးရေ	ဆရာနှင့် ကျောင်းသား အချိုး
၁	အလက(ခွဲ)၊ ဝမ်းစောက်	ဝမ်းစောက်	၄.၁၁	၇	၁၃၈	၁:၁၉.၇၁
၂	အလက(ခွဲ)၊ ထီဆိုင်	ထီဆိုင်	၃.၈၁	၇	၁၀၈	၁:၁၅.၄၃
၃	အလက(ခွဲ)၊ နောင်စန်	နောင်စန်	၁.၀၀	၅	၂၆	၁:၅.၂၀
၄	အလက(ခွဲ)၊ ဟိုနား(စင်္ဂါ)	ဟိုနား	၁.၅၆	၈	၈၃	၁:၁၀.၃၈
၅	အလက(ခွဲ)၊ စအွန်	စအွန်	၄.၃၅	၉	၁၃၇	၁:၁၅.၂၂
၆	အလက(ခွဲ)၊ ဒုံမေးခိုး	ဒုံမေးခိုး	၈.၈၇	၁၀	၁၆၂	၁:၁၆.၂၀
၇	အလက(ခွဲ)၊ ဟိုတိ(စင်္ဂါ)	ဟိုတိ	၁.၆၉	၁၁	၁၁၃	၁:၁၀.၂၇
၈	အလက(ခွဲ)၊ ဟွေတက်	ဟွေတက်	၁.၄၄	၉	၁၁၉	၁:၁၃.၂၂
၉	အလက(ခွဲ)၊ နောင်ခါး	နောင်ခါး	၂.၇၈	၁၁	၁၆၉	၁:၁၅.၃၆
၁၀	အလက(ခွဲ)၊ ထီတန်းလိတ်	ထီတန်းလိတ်	၁.၀၅	၇	၁၃၈	၁:၁၉.၇၁
၁၁	အလက(ခွဲ)၊ ဟိုဟွေ(စံဖူး)	ဟိုဟွေ	၀.၁၈	၅	၁၁၆	၁:၂၃.၂၀
၁၂	အလက(ခွဲ)၊ လန်းလုံ	လန်းလုံ	၀.၅၇	၇	၁၁၂	၁:၁၆.၀၀
၁၃	အလက(ခွဲ)၊ ဟဲလုံ	ဟဲလုံ	၀.၅၄	၅	၁၂၂	၁:၂၄.၄၀
၁၄	အလက(ခွဲ)၊ ခိုခြံ	ခိုခြံ	၁.၅၄	၈	၁၂၈	၁:၁၆.၀၀

(၄) မူလတန်းလွန်ကျောင်းများ

စဉ်	ကျောင်း အမည်	ဆရာ/ဆရာမ ဦးရေ	ကျောင်းသား/ သူဦးရေ	ဆရာနှင့် ကျောင်းသား အချိုး
၁	မူလွန် ဝမ်ခွမ်	၄	၁၀၉	၁:၂၇.၂၅
၂	မူလွန် ခိုက်တလော	၆	၈၀	၁:၁၃.၃၃
၃	မူလွန် -ခိုလိုင်	၆	၈၁	၁:၁၃.၅၀
၄	မူလွန် - စခွီ	၇	၆၇	၁:၉.၅၇
၅	မူလွန် - ထီတခု	၅	၅၆	၁:၁၁.၂၀
၆	မူလွန် - ထီတခေါ့	၈	၁၀၅	၁:၁၃.၁၃
၇	မူလွန် - ဒုံလိတန်	၆	၈၉	၁:၁၄.၈၃
၈	မူလွန် - နမ်ဟူး (ကက)	၆	၁၀၅	၁:၁၇.၅၀
၉	မူလွန် - ပုံချောင်	၇	၁၃၈	၁:၁၉.၇၁
၁၀	မူလွန် - ပါပန့်	၆	၁၅၈	၁:၂၆.၃၃
၁၁	မူလွန် - ပုံးအယ်	၆	၁၁၈	၁:၁၉.၆၇
၁၂	မူလွန် - ယုတ်	၅	၅၈	၁:၁၁.၆၀
၁၃	မူလွန် - လုံဟေး	၃	၉၃	၁:၃၁.၀၀
၁၄	မူလွန် - လွယ်အွန့်	၆	၇၇	၁:၁၂.၈၃
၁၅	မူလွန် - လီမော	၅	၁၄၀	၁:၂၈.၀၀
၁၆	မူလွန် - လုံပိတ်	၆	၁၀၃	၁:၁၇.၁၇
၁၇	မူလွန် - သာယာကုန်း	၈	၁၆၇	၁:၂၀.၈၈
၁၈	မူလွန် - နောင်ကွင်	၅	၁၀၃	၁:၂၀.၆၀
၁၉	မူလွန် - နောင်ခုံး	၆	၁၈၁	၁:၃၀.၁၇
၂၀	မူလွန် - (၃)	၁၂	၄၄၅	၁:၃၇.၀၈
	မြို့နယ်ချုပ်	၁၂၃	၂၄၇၃	၁:၂၀.၁၀၅

(၅) အမကကျောင်းများ

စဉ်	ကျောင်းအရေ အတွက်	ဆရာ/ ဆရာမ ဦးရေ	ကျောင်းသား/ သူဦးရေ	ဆရာနှင့် ကျောင်းသား အချိုး
၁	၁၀၄	၄၈၉	၅၁၇၈	၁:၁၀.၅၉
	မြို့နယ်ချုပ်	၄၈၉	၅၁၇၈	၁:၁၀.၅၉

(၆) အမက(ခွဲ)ကျောင်း

စဉ်	ကျောင်းအရေ အတွက်	ဆရာ/ ဆရာမ ဦးရေ	ကျောင်းသား/ သူဦးရေ	ဆရာနှင့် ကျောင်းသား အချိုး
၁	၂၅	၄၃	၈၈၈	၁:၂၀.၆၅
မြို့နယ်ချုပ်		၄၃	၈၈၈	၁:၂၀.၆၅

(ဂ) မူလတန်းကြိုကျောင်း

စဉ်	ကျောင်းအရေ အတွက်	ဆရာ/ ဆရာမ ဦးရေ	ကျောင်းသား/ သူဦးရေ	ဆရာနှင့် ကျောင်းသား အချိုး
၁	၅၅	၅၉	၁၀၀၁	၁:၁၆.၉၇
မြို့နယ်ချုပ်		၅၉	၁၀၀၁	၁:၁၆.၉၇

(ဃ) ဘုန်းတော်ကြီးသင် ပညာရေးကျောင်း

စဉ်	မြို့နယ်	ကျောင်းအမည်	ဆရာ ဦးရေ	ကျောင်းသား/သူ ဦးရေ	နိုင်ငံတော် ထောက်ပံ့မှု
၁	ဟိုပုံး	နောင်တောင်းဘုန်းတော်ကြီးကျောင်း	၄၀	၁၃၁၇	ကိုယ်ထူကိုယ်ထ

(င) ကျောင်းနေအရွယ်ကလေးများ ကျောင်းအပ်နှံမှု

စဉ်	မြို့နယ်	(၅)နှစ်ပြည့်ကလေး			ကျောင်းအပ်နှံမှု			ကျောင်းအပ်နှံမှု %
		ကျား	မ	ပေါင်း	ကျား	မ	ပေါင်း	
၁	ဟိုပုံး	၁၀၄၆	၁၀၃၉	၂၀၈၅	၁၀၀၈	၁၀၂၃	၂၀၃၁	၉၇.၄၁
မြို့နယ်ချုပ်		၁၀၄၆	၁၀၃၉	၂၀၈၅	၁၀၀၈	၁၀၂၃	၂၀၃၁	၉၇.၄၁

(စ) တက္ကသိုလ်ဝင်တန်း အောင်မြင်မှု

စဉ်	၂၀၁၆-၂၀၁၇ ခုနှစ်				၂၀၁၇-၂၀၁၈ ခုနှစ်			
	စာရင်းရှိ	ဖြေဆို	အောင်မြင်	%	စာရင်းရှိ	ဖြေဆို	အောင်မြင်	%
၁	၁၀၂၄	၉၇၀	၂၆၄	၂၇.၂၂	၁၁၈၈	၁၁၂၇	၂၆၈	၂၃.၇၈%

(ဆ) စာတတ်မြောက်မှုရာခိုင်နှုန်း

စဉ်	မြို့နယ်လူဦးရေ	(၁၅)နှစ်အထက်လူဦးရေ	စာတတ်မြောက်ဦးရေ	စာတတ်မြောက်မှုနှုန်း
၁	၁၀၃၄၆၄	၅၉၈၆၁	၅၃၇၁၉	၈၉.၇၄
မြို့နယ်ချုပ်	၁၀၃၄၆၄	၅၉၈၆၁	၅၃၇၁၉	၈၉.၇၄

(ဇ) သင်ကြားမှု၊သင်ယူမှု၊ အထောက်အကူပြု စာသင်ခန်း များ ဖွင့်လှစ်နိုင်မှု အခြေအနေ

(၁) အထက ကျောင်းများ

စဉ်	အထက်တန်းကျောင်း					
	စာရင်းရှိ	Media တပ်ပြီး	3PLT တပ်ပြီး	2PLT တပ်ပြီး	1PLT တပ်ပြီး	ပေါင်း
၁	၅	၂	၇	-	-	၅
မြို့နယ်ချုပ်	၅	၂	၇	-	-	၅

(၂) အလက ကျောင်းများ

စဉ်	အလယ်တန်းကျောင်း					
	စာရင်းရှိ	Media တပ်ပြီး	3PLT တပ်ပြီး	2PLT တပ်ပြီး	1PLT တပ်ပြီး	ပေါင်း
၁	၆	-	၆	-	-	၆
မြို့နယ်ချုပ်	၆	-	၆	-	-	၆

(၃) အမက ကျောင်းများ

စဉ်	မူလတန်းကျောင်း					
	စာရင်းရှိ	Media တပ်ပြီး	3PLT တပ်ပြီး	2PLT တပ်ပြီး	1PLT တပ်ပြီး	ပေါင်း
၁	၁၆၃	-	-	၂၀	၁၄၃	၁၆၃
	မြို့နယ်ချုပ်	-	-	၂၀	၁၄၃	၁၆၃

(ဈ) စာကြည့်တိုက်များ ဖွင့်လှစ်နိုင်မှု

စဉ်	အုပ်ချုပ်ရေး	ပညာရေး	ပြန်ဆက်	ဘုန်ကြီးကျောင်း	အခြား	ပေါင်း
၁	-	၁	-			၁
	မြို့နယ်ချုပ်	၁				၁

ကျန်းမာရေးကဏ္ဍ

၄၂။ ဟိုပုံးမြို့နယ်၏ ကျန်းမာရေးကဏ္ဍဆိုင်ရာ အချက်အလက်များမှာ အောက်ပါအတိုင်း ဖြစ်ပါသည်-

(က) ဆေးရုံများ

စဉ်	ဆေးရုံအမည်	အစိုးရ/ပုဂ္ဂလိက	ကုတင်အရေအတွက်
၁	မြို့နယ်ဆေးရုံ	အစိုးရ	၅၀
၂	ကျောက်တန်းတိုက်နယ်ဆေးရုံ	အစိုးရ	၁၆
၃	မိုင်းပျဉ်းတိုက်နယ်ဆေးရုံ	အစိုးရ	၁၆

(ခ) ဆေးပေးခန်းများ

စဉ်	ဆေးပေးခန်းအမည်	အစိုးရ/ပုဂ္ဂလိက	ကုသသည့်ရောဂါအမျိုးအစား
၁	ဒေါက်တာတင်အောင်	ပုဂ္ဂလိက	အထွေထွေ
၂	ဒေါက်တာစည်သူအေး	ပုဂ္ဂလိက	အထွေထွေ
၃	ဒေါက်တာထင်ကျော်ထွေး	ပုဂ္ဂလိက	အထွေထွေ
၄	ဒေါက်တာရွှေစင်သန်း	ပုဂ္ဂလိက	အထွေထွေ
၅	ဒေါက်တာစန်းစန်းညို	ပုဂ္ဂလိက	အထွေထွေ
၆	ဒေါက်တာနန်းတင်တင်ဦး	ပုဂ္ဂလိက	အထွေထွေ

(ဂ) ကျေးလက်ကျန်းမာရေးဌာန/ဌာနခွဲ

စဉ်	ကျေးလက်ကျန်းမာရေး ဌာနအမည်	ကျေးလက်ကျန်းမာရေး ဌာနခွဲအမည်	မှတ်ချက်
၁	ကျောက်တန်းတိုက်နယ် ကျန်းမာရေးဌာန	-	ကျောက်တန်း ရွာ
၂		နမ့်ပေါ်စွန်းကျေးလက်ကျန်းမာရေးဌာနခွဲ	ကျောက်တန်း ရွာ
၃		နောင်ခါးကျေးလက်ကျန်းမာရေးဌာနခွဲ	လုံခုတ်ရွာ
၄	နမ့်ခုတ်ကျေးလက် ကျန်းမာရေး ဌာန		နမ့်ခုတ်ရွာ
၅		ဟဲလုံကျေးလက်ကျန်းမာရေးဌာနခွဲ	ပေါင်လင်းရွာ
၆		ဒုံမေးခိုးကျေးလက်ကျန်းမာရေးဌာနခွဲ	ပေါင်လင်းရွာ
၇		လွယ်အွန်ကျေးလက်ကျန်းမာရေးဌာနခွဲ	လွယ်အွန်
၈		ဟန်လွဲကျေးလက်ကျန်းမာရေးဌာနခွဲ	ဟန်လွဲရွာ
၉		လုံဟေးကျေးလက်ကျန်းမာရေးဌာနခွဲ	လုံဟေးရွာ
၁၀		ကျူမုတ်ကျေးလက်ကျန်းမာရေးဌာနခွဲ	ကျူမုတ်ရွာ
၁၁		နောင်ခုံးကျေးလက်ကျန်းမာရေးဌာနခွဲ	နောင်ခုံးရွာ
၁၂	စံဖူးကျေးလက် ကျန်းမာရေး ဌာန		စံဖူး
၁၃		စအွန်ကျေးလက်ကျန်းမာရေးဌာနခွဲ	စအွန်ရွာ
၁၄		နမ့်ဟူးကျေးလက်ကျန်းမာရေးဌာနခွဲ	စင်္ဂါရွာ
၁၅		ဒုံလိတန်ကျေးလက်ကျန်းမာရေးဌာနခွဲ	စင်္ဂါရွာ
၁၆		ကျောက္ကရားကျေးလက်ကျန်းမာရေး ဌာနခွဲ	ကျောက္ကရား
၁၇	မိုင်းပျဉ်းကျေး လက်ကျန်းမာရေး ဌာန		မိုင်းပျဉ်းရွာ
၁၈		နမ့်ခုတ်ကျေးလက်ကျန်းမာရေးဌာနခွဲ	နားပုံရွာ
၁၉		မိုင်းလင်းကျေးလက်ကျန်းမာရေးဌာနခွဲ	မိုင်းလင်းရွာ
၂၀		ထနော့ကျေးလက်ကျန်းမာရေးဌာနခွဲ	လဲသက်ရွာ
၂၁	နောင်ဒေးကျေးလက်ကျန်း မာရေးဌာန		
၂၂		ဆိုက်ခေါင်ကျေးလက်ကျန်းမာရေးဌာနခွဲ	တိလုံရွာ
၂၃		ထီဖူးကျေးလက်ကျန်းမာရေးဌာနခွဲ	မောက်မွန်းရွာ
၂၄		လုံပိတ်ကျေးလက်ကျန်းမာရေးဌာနခွဲ	နမ်ပါချီးရွာ
၂၅		ပုန်းအယ်ကျေးလက်ကျန်းမာရေးဌာနခွဲ	ဖက်ရမ်းရွာ
၂၆		ဖောင်းဆိုင်ကျေးလက်ကျန်းမာရေး ဌာနခွဲ	ဖောင်းဆိုင်ရွာ

(ဃ) ကျန်းမာရေးစောင့်ရှောက်မှု

စဉ်	မြို့နယ်လူဦးရေ	ဆရာဝန်မှ ကျန်းမာရေးစောင့်ရှောက်မှုနှုန်း		သူနာပြုမှ ကျန်းမာရေးစောင့်ရှောက်မှုနှုန်း		လက်ထောက် ကျန်းမာရေးမှူးမှကျန်းမာရေးစောင့်ရှောက်မှုနှုန်း	
		ဆရာဝန် ဦးရေ	ဆရာဝန်နှင့် လူဦးရေ အချိုး	သူနာပြု ဦးရေ	သူနာပြုနှင့် လူဦးရေ အချိုး	လ/ထ ကျန်းမာရေးမှူး ဦးရေ	လ/ထ ကျန်းမာရေးမှူးနှင့် လူဦးရေ အချိုး
၁	၁၀၃၄၆၄	၆	၁:၁၇၂၅၄	၁၉	၁:၅၄၄၈	၅	၁:၂၀၇၀၅

(င) ဒေသတွင်းအများဆုံးဖြစ်တတ်သောရောဂါများ

စဉ်	ရောဂါအမျိုးအစား											
	ငှက်ဖျား		ဝမ်းလျှော		တီဘီ		ဝမ်းကိုက်		အသည်းရောင်		နမိုးနီးယား (ARI)	
	ဖြစ်	သေ	ဖြစ်	သေ	ဖြစ်	သေ	ဖြစ်	သေ	ဖြစ်	သေ	ဖြစ်	သေ
၁	၆၄	-	၂၂၇၃	-	၁၈၈	-	၃၇၂	-	၅၇	-	၆၉၈	-

(စ) HIV/AIDS -ရောဂါ ဖြစ်ပွား/ သေဆုံးဦးရေ

စဉ်	၂၀၁၆-၂၀၁၇		၂၀၁၇-၂၀၁၈	
	ဖြစ်	သေ	ဖြစ်	သေ
၁	၁၂	-	၅	-

(ဆ) ကျန်းမာရေးဆိုင်ရာ ညွှန်းကိန်းများ

စဉ်	မိခင် ဦးရေ	ကလေး ဦးရေ	လူ(၁၀၀၀)လျှင်			
			မွေးနှုန်း	မိခင် သေနှုန်း	မွေးကင်းစ ကလေး သေနှုန်း	ကိုယ်ဝန် ပျက်နှုန်း
၁	၂၈၅၅	၂၇၀၄	၂၄.၃၁	၂.၂၁	၈.၁	၂.၆
မြို့နယ်ချုပ်	၂၈၅၅	၂၇၀၄	၂၄.၃၁	၂.၂၁	၈.၁	၂.၆

လူမှုရေးအသင်းအဖွဲ့များ

၄၃။ ဟိုပုံးမြို့နယ်ရှိ လူမှုရေးအသင်းအဖွဲ့များဆိုင်ရာ အချက်အလက်များမှာ အောက်ပါအတိုင်း ဖြစ်ပါသည်-

(က) INGO

စဉ်	INGO အမည်	ရုံး/ ရုံးခွဲ တည်နေရာ	ဆောင်ရွက်သည့် လုပ်ငန်း
၁	ဖော်ပြရန်မရှိပါ။		

(ခ) NGO (ဦးရေ)

စဉ်	အမျိုးသမီး ရေးရာ	မိခင်/ ကလေး အသင်း	စစ်မှု ထမ်း ဟောင်း	ကြက် ခြေနီ	အရန် မီးသတ်	ပေါင်း
၁	၉၈၆၀	၆၁၇၉	၃၅	၂၄	၁၃၅	၁၆၂၃၃
မြို့နယ်ချုပ်	၉၈၆၀	၆၁၇၉	၃၅	၂၄	၁၃၅	၁၆၂၃၃

(ဂ) အသင်းအဖွဲ့များ

စဉ်	အသင်းအဖွဲ့ အမည်	ရုံး/ ရုံးခွဲ တည်နေရာ	မှတ်ပုံ တင် အမှတ်	ဆောင်ရွက် သည့် လုပ်ငန်း
၁	ကရုဏာရှင်နာမူကူညီရေး အသင်း	အနောက်ရပ်ကွက် မွေတော်ဘုရားအနီး ဟိုပုံးမြို့	၆/ဟပ/ ၀၀၁	ကြွင်းကျန်သော ရုပ်ကလပ်ကို သယ်ယူပို့ဆောင် သဂြိုဟ်ပေးခြင်း နှင့်ခေါင်း၊ ခုံ၊ ရိပ်၊ကြေးစည်နှင့် ယာဉ်အကူအညီ ပေးခြင်း

၂	အေးမေတ္တာလူမှု ကူညီရေးအသင်း	မိုင်းပျဉ်းကျေးရွာအုပ် စု၊ ဖာလဲကျေးရွာ၊ ဟိုပုံးမြို့နယ်	၆/ဟပ/ ၀၀၂	ပြည်သူများ၏ နာမှု၊ နာရေးကိစ္စများ ကျန်းမာရေး၊ ဘာသာရေး၊ ပညာရေးစသည့်ကိ စ္စရပ်များတွင် ပါဝင်ကူညီ ဆောင်ရွက်ခြင်း ယာဉ်အကူအညီပေး ခြင်း
၃	တောင်တန်းလူငယ်လူမှု ကူညီရေးအသင်း	မိုင်းပျဉ်းကျေးရွာအုပ် စု၊ ဖာလဲကျေးရွာ၊ ဟိုပုံးမြို့နယ်	၆/ဟပ/ ၀၀၃	လူမျိုးဘာသာမရွေး ၊ သာရေး၊ နာရေး ၊ ကျန်းမာရေးနှင့် ဘာသာရေးကိစ္စ များ ဆောင်ရွက် ခြင်း

အားကစားနှင့် ဖျော်ဖြေရေးလုပ်ငန်းများ

၄၄။ ဟိုပုံးမြို့နယ်ရှိ အားကစားနှင့် ဖျော်ဖြေရေးလုပ်ငန်းများဆိုင်ရာ အချက်အလက်များမှာ အောက်ပါအတိုင်းဖြစ်ပါသည်-

စဉ်	အားကစားကွင်း						ဖျော်ဖြေရေး		
	ဘော လုံး	ဘော် လီ ဘော	ဘတ် စကက်	တင်း နစ်	ဂေါက်	ဖူဆယ်	ရုပ် ရှင်ရုံ	ပန်း ခြံ	အခြား
၁	၁	-	-	-	-	၂	-	၁	-

အခန်း(၈)

ဘာသာရေးဆိုင်ရာအချက်အလက်များ

ဗုဒ္ဓဘာသာဆိုင်ရာ အဆောက်အဦများနှင့် သာသနာဝင်ပုဂ္ဂိုလ်များ

၄၅။ ဟိုပုံးမြို့နယ်ရှိ ဗုဒ္ဓဘာသာဆိုင်ရာ အဆောက်အဦများနှင့် သာသနာဝင် ပုဂ္ဂိုလ်များဆိုင်ရာ အချက်အလက်များအား အောက်ပါ အတိုင်း ဖော်ပြအပ်ပါသည်-

(က) သာသနိကအဆောက်အဦများ

စဉ်	ဘုရား	စေတီ	ပုထိုး	ဘုန်းကြီးကျောင်း	သီလရှင်ကျောင်း	ဓမ္မာရုံ
၁	၂	၉၉	-	၁၃၉	၁	၁
မြို့နယ်ချုပ်	၂	၉၉	-	၁၃၉	၁	၁

(ခ) ရဟန်းသံဃာနှင့်သီလရှင်များ

စဉ်	ရဟန်း	သာမဏေ	သီလရှင်
၁	၅၁၅	၁၉၈၂	၁၅
မြို့နယ်ချုပ်	၅၁၅	၁၉၈၂	၁၅

(ဂ) ထင်ရှားသည့်ဘုရား၊စေတီနှင့်ပုထိုးများ

စဉ်	ဘုရား၊ စေတီ၊ ပုထိုးအမည်	တည်နေရာ
၁	သိရိမင်္ဂလာရွှေချမ်းသာမွေတော် ဘုရားကြီး	အနောက်ရပ်
၂	ထမ့်ဆမ်းရွှေတိဂုံစေတီတော်	ကျောက်တန်းအုပ်စု၊ ထမ့်ဆမ်းကျေးရွာ

(ဃ) ထင်ရှားသည့်ဘုန်းတော်ကြီးကျောင်းများ

စဉ်	ဘုန်းကြီးကျောင်း အမည်	ဆရာတော်ဘွဲ့အမည်	တည်နေရာ
၁	နောင်တောင်းပရဟိတတပ်ဦး ဘုန်းတော်ကြီး သင်ပညာရေး ကျောင်းတိုက်	ဦးရာဇိန္ဒသီရိ	လွယ်အွန်ကျေးရွာ အုပ်စု၊ နောင်တောင်းရွာ
၂	ဟိုပုံးကိုရင်လေးကျောင်း	ရှင်ပေါရိသ	စင်္ခါကျေးရွာအုပ်စု၊ ဟိုတိကျေးရွာ

အခြားဘာသာရေးအဆောက်အဦများ

၄၆။ ဟိုပုံးမြို့နယ်ရှိအခြားဘာသာရေးအဆောက်အဦများနှင့်ဆိုင်သော အချက်အလက်များအား အောက်ပါအတိုင်းဖော်ပြအပ်ပါသည်-

စဉ်	ခရစ်ယာန်		အစ္စလာမ်		ဟိန္ဒူ ဘုရားကျောင်း		တရုတ် ဘုရားကျောင်း	
	မြို့	ကျေးလက်	မြို့	ကျေးလက်	မြို့	ကျေးလက်	မြို့	ကျေးလက်
၁	၁	-	-	-	-	-	၁	-
မြို့နယ်ချုပ်	၁	-	-	-	-	-	၁	-

သမိုင်းဝင် ထင်ရှားသောအဆောက်အဦနှင့် နေရာများ

၄၇။ ဟိုပုံးမြို့နယ်ရှိသော သမိုင်းဝင်ထင်ရှားသော အဆောက် အဦနှင့် နေရာများ မှာ အောက်ပါအတိုင်းဖြစ်ပါသည်-

စဉ်	သမိုင်းဝင် အဆောက်အဦ	တည်နေရာ	ယဉ်ကျေးမှု ဇုန်အမည်	တည်နေရာ
၁	ဟတ္ထိပါလ ဓမ္မစက္ကသာသနာ့ရောင်ခြည် (ထမ်းဆန်းဂူ)	ဟိုပုံးမြို့၊ ကျောက်တန်းကျေးရွာ အုပ်စု၊	-	-

အခန်း(၉)

ဒေသဖွံ့ဖြိုးရေးဆိုင်ရာအချက်အလက်များ

ဒေသဖွံ့ဖြိုးရေးလုပ်ငန်းများ ဆောင်ရွက်နိုင်မှုအခြေအနေ

၄၈။ ဟိုပုံးမြို့နယ်၏ ဒေသဖွံ့ဖြိုးရေးလုပ်ငန်းများ ဆောင်ရွက်မှု အခြေအနေ မှာ အောက်ပါအတိုင်းဖြစ်ပါသည်-

(က) ကျေးလက်ဒေသဖွံ့ဖြိုးတိုးတက်ရေးဦးစီးဌာနမှ ဆောင်ရွက်သည့်လုပ်ငန်းများ

(၁) မြို့-ကျေးလက်၊ ကျေးရွာချင်းဆက်လမ်းများ
အစီရင်ခံသည့်ကာလအတွင်းဖော်ပြရန်မရှိပါ။

(၂) တံတားများ
အစီရင်ခံသည့်ကာလအတွင်း ဖော်ပြရန်မရှိပါ။

(၃) သောက်သုံးရေရရှိရေးလုပ်ငန်း

စဉ်	လုပ်ငန်းတည် နေရာ	အမျိုးအစားနှင့်အတိုင်းအတာ					အခြား	အကျိုးပြု အိမ် ခြေ
		ရေ ကန်	ရေ တွင်း	အဝီစိတွင်း	စိမ် စမ်းရေ သွယ်	မြစ် ရေ တင်		
၁	လွယ်အွန်အုပ်စု၊ မန့်ကျောင်းရွာ	-	-	-	၁	-	-	၄၈
၂	တိလုံအုပ်စု၊ ပန်ယခုံရွာ	-	-	-	၁	-	-	၆၈
၃	တိလုံအုပ်စု၊ နောင်ကွင်ရွာ	-	-	-	၁	-	-	၅၅
၄	တိလုံအုပ်စု၊ နောင်ယွန်းရွာ	-	-	-	-	-	၁	၅၀
၅	ကုန်းကျိုင်းအုပ်စု၊ တန့်အယ် (ကုန်းသာရွာ)	-	-	၁	-	-	-	၂၅
၆	ကုန်းကျိုင်းအုပ်စု၊ ဟန်လွဲရွာ)	-	၁	-	-	-	-	၃၆
၇	စင်္ဂါအုပ်စု၊ ကောင်သအိုး (ထီဗွာ)	-	-	-	-	-	၁	၅၉
၈	ပေါင်လင်းအုပ်စု၊ ညောင်ဖြူရွာ	-	-	-	-	-	၁	၉
၉	တိလုံအုပ်စု၊ ညောင်ဝိုင်းရွာ	-	-	-	-	-	၁	၆၁
၁၀	မောက်မွန်းအုပ်စု၊ ထီဖူးရွာ	-	-	-	-	-	၁	၅၆
၁၁	တိလုံအုပ်စု၊ ဟိုဟွေးရွာ	-	-	-	-	-	၁	၆၉
၁၂	လွယ်အွန်အုပ်စု၊ ဝါးဆို့ရွာ	-	-	-	-	-	၁	၄၁
၁၃	လွယ်အွန်အုပ်စု၊ နောင်တောင်းရွာ	၁	-	-	-	-	-	၄၇
မြို့နယ်ချုပ်		၁	၁	၁	၃		၇	၆၂၄

(၄) လျှပ်စစ်မီးလင်းရေးလုပ်ငန်း

စဉ်	လုပ်ငန်း တည်နေရာ	ဆောင်ရွက်သည့်နည်းလမ်း						အကျိုးပြုအိမ်ခြေ
		မဟာဓါတ်အား	မီးစက်	နေရောင်ခြည်	လေ	ရေအား	ဇီဝ	
၁	တင်ပြရန်မရှိပါ။							

(၅) မြစ်မ်းရောင်ကျေးရွာစီမံကိန်းလုပ်ငန်း

စဉ်	ကျေးရွာအမည်	အိမ်ခြေ	အိမ်ထောင်စု	ခွင့်ပြုငွေကျပ်(သိန်း)ပေါင်း
၁	ထိတခု	၈၄	၈၄	၃၀၀
၂	လွယ်အွန်	၁၅၁	၁၅၁	၃၀၀
၃	ကန္တား+ထိတန်း	၉၄	၉၄	၃၀၀
၄	နောင်ယာဆိုင်း	၈၁	၈၁	၃၀၀
၅	သာယာကုန်း	၁၇၇	၁၇၇	၃၀၀
၆	ဟွေ့လုံ	၈၅	၈၅	၃၀၀
၇	တောင်စိန်+ထိပူး	၉၃	၉၃	၃၀၀
၈	ပန်မား	၁၂၂	၁၂၇	၃၀၀
၉	နန်ကင်	၁၀၄	၁၀၄	၃၀၀
မြို့နယ်ချုပ်		၉၉၁	၉၉၆	၂၇၀၀

(၆) ကျေးလက်အိမ်ယာဖွံ့ဖြိုးရေးလုပ်ငန်း

စဉ်	ကျေးရွာ အမည်	ခွင့်ပြုအိမ်ခြေ	ပြီးစီးအိမ်ခြေ	ကုန်ကျငွေကျပ်(သိန်း)
တင်ပြရန်မရှိပါ				

(၇) ကျေးလက်အိမ်သာလုပ်ငန်း

စဉ်	ကျေးရွာအမည်	ခွင့်ပြုလုံးရေ	ပြီးစီးလုံးရေ	ကုန်ကျငွေ ကျပ် (သိန်း)
၁	တင်ပြရန်မရှိပါ			

(ခ) အစိုးရနှင့်ပြည်သူပူးပေါင်းဆောင်ရွက်သည့်လုပ်ငန်းများ

အစီရင်ခံသည့်ကာလအတွင်း ပြည်ထောင်စုလွှတ်တော် ရန်ပုံ ငွေသိန်း(၁၀၀၀)ဖြင့် ဆောင်ရွက်သည့်လုပ်ငန်းများကို ပြည်သူ လူထုမှလုပ်အားပူးပေါင်း၍ အောက်ပါအတိုင်း ဒေသဖွံ့ဖြိုးရေး လုပ်ငန်းများ ဆောင်ရွက်ခဲ့ကြပါသည်။

(၁) လမ်း/တံတားလုပ်ငန်း

စဉ်	လုပ်ငန်း အမည်	အရွယ် အစား / အရှည်	ကုန်ကျငွေ			ပြီးစီး ရက်
			အစိုးရ	ပြည် သူ	ပေါင်း	
၁	ဆွမ်မီကျောင်းလမ်း(၁)ကတ္တရာထပ်ပိုးလွှာခင်း ခြင်း	၃၃၀x၁၂	၅၀	-	၅၀	(၃၁.၃.၂၀၁၈)
၂	တုံခမ်းဘုန်းကြီးကျောင်း(နိဗ္ဗာန်လမ်း) အား ကတ္တရာလမ်းခင်းခြင်း	၃၃၀x၁၂	၅၀	-	၅၀	။
၃	မြို့ဦးကွက်သစ်၊ရွှေနဂါးလမ်းခင်းခြင်းကျောက်ချော လမ်းခင်းခြင်း	၄၈၀x၁၂	၅၀	-	၅၀	။
၄	အ.ထ.က(၂)ကျောင်း၊နင်းဆီလမ်း ကျောက်ချောလမ်းခင်းခြင်း	၅၀၀x၁၂	၅၀	-	၅၀	။
၅	နယ်မြေ(၅)အတွင်းရှိ ယူကလစ်လမ်းအား ကျောက်ချောလမ်းခင်းခြင်း	၄၈၀x၁၂	၅၀	-	၅၀	။
၆	ကုန်းကျိုင်းကျေးရွာအုပ်စု၊ ဝမ်ပိန်း-ထန်အယ် လမ်းပေါ်ရှိ ကွန်ကရစ်တံတား (၂)စင်း	(၅x၁၈) (၅x၁၈)	၅၀	-	၅၀	။
၇	ပေါင်လင်းကျေးရွာအုပ်စု၊ နန်ကင်ရွာအဝင်လမ်း ကျောက်ချောလမ်းခင်းခြင်း	၈၀၀	၅၀	-	၅၀	။
၈	တိလုံကျေးရွာအုပ်စု၊ စမ်းစုတ်-ထီတန် သဲဖြန်းလမ်း ခင်းခြင်း	၁၀၀၀	၅၀	-	၅၀	။
၉	လဲသက်ကျေးရွာအုပ်စု၊ ဟိုပုံး- မိုင်းပျဉ်းလမ်းမှ ညောင်လေးခွရွာသို့ ရွာအဝင်လမ်း ကျောက်ချောလမ်း ခင်းခြင်း	၈၀၀	၅၀	-	၅၀	။
၁၀	ဖက်ရမ်းကျေးရွာအုပ်စု၊ မိုင်းကောင်-ခိုက်တလော ကျောက်စီကမ်းကပ်ခုံ ကွန်ကရစ်တံတား	၁၅x၁၈	၅၀	-	၅၀	။

၁၁	နောင်ဒေးကျေးရွာအုပ်စု၊ စပ်တောရွာမှ နောင်ဒေးရွာချင်း ဆက်တံတား (ကျောက်စီ ကမ်းကပ်ခုံ သစ်သားတံတား)	၃၀x၁၅	၅၀	-	၅၀	။
၁၂	လုံဟေးကျေးရွာအုပ်စု၊ လိုက်ကတူးကွန်ကရစ်တံတား	၁၅x၁၈	၅၀	-	၅၀	။
၁၃	နောင်လိုင်မူဖိတ်ကျေးရွာအုပ်စု၊ ပါခက်ရွာအဝင် ကွန်ကရစ် တံတား	၁၅x၁၈	၅၀	-	၅၀	။
၁၄	စင်္ခါကျေးရွာအုပ်စု၊ စင်္ခါရွာအဝင်လမ်း ကျောက်ချောလမ်းခင်းခြင်း	၈၀၀	၅၀	-	၅၀	။
၁၅	စံဖူးကျေးရွာအုပ်စု၊ တလျှန်းရွာအဝင် ကွန်ကရစ်တံတား	၂၀x၁၈	၅၀	-	၅၀	။
၁၆	မောက်မွန်းကျေးရွာအုပ်စု၊ ဗန်းမော့ရွာအဝင် ကွန်ကရစ် တံတား	၂၀x၁၈	၅၀	-	၅၀	။
စုစုပေါင်း			၈၀၀	-	၈၀၀	

(၂) ရေရရှိရေးလုပ်ငန်း

စဉ်	လုပ်ငန်းအမည်	အရွယ် အစား / အရှည်	ကုန်ကျငွေ			ပြီးစီးရက်
			အစိုးရ	ပြည် သူ	ပေါင်း	
၁	ကျောက်တန်းအုပ်စု၊နောင်ကွန်ရွာစိမ့်စမ်း ရေသွယ်ခြင်း	၁(မိုင်)	၅၀	-	၅၀	(၃၁.၃.၂၀၁၈)
၂	လုံခုတ်အုပ်စု၊ကျောင်းလွယ်အပေါ်ရွာ ရေပိုက်သွယ်တန်းခြင်း	၁.၂၉(မိုင်)	၅၀	-	၅၀	။
၃	ပေါင်လင်းအုပ်စု၊တဖူးကိုင်းရွာစိမ့်စမ်းရေ သွယ်ခြင်း	၁(မိုင်)	၅၀	-	၅၀	။
၄	ဘော်ကုန်းအုပ်စု၊တဝီးပြုံးရွာရေလှောင် ကန် တည်ဆောက်ခြင်း	ဂါလံ (၁၀၀၀၀) ဆံ့	၅၀	-	၅၀	။
စုစုပေါင်း					၂၀၀	

၄၉။ မြို့ပြစီမံကိန်း (Town Plan)နှစ်(၃၀)အတွက် မြေအသုံးချမှု ဆိုင်ရာ လျာထားချက် ဟိုပုံးမြို့နယ်၏ ၂၀၂၂ခုနှစ်အထိ မြေအသုံးချမှုအခြေအနေမှာ လက်ရှိမြို့ပေါ်(၆) ရပ်ကွက် တွင် နောင်တိုးလာမည့် လူဦးရေအရ တိုးချဲ့မြေကွက်များအပြင် ယခင်ဖော်ထုတ်ပြီးသော တောင်ရပ် ကွက် တိုးချဲ့(၄)ရပ်ကွက်တွင်လည်း အကွက်လွတ်များ ကျန်ရှိနေသေးသဖြင့် မြေနေရာအတွက် လုံလောက်မှုရှိသော်လည်း မြို့မြေအဖြစ် မသတ်မှတ်ရသေးခြင်း၊ လက်ရှိမြေယာပြဿနာများ ဖြစ်ပွားလျက်ရှိသဖြင့် ယင်းနေရာအစား တပ်မတော်ကွန်ပျူတာနှင့် နည်းပညာသိပ္ပံမှ အသုံးပြုရန် မရှိတော့သဖြင့် ပြန်လည်စွန့်လွှတ်မြေ (၁၄၁၁၇.၉၈)ဧကအတွင်းမှ (၆၂၅)ဧကနှင့် မြို့ဦးကွက်သစ် ရပ်ကွက် နှင့်ဆက်စပ်နေသော မြေဧရိယာ(၁၄၁.၃၄)ဧက၊ စုစုပေါင်း တစ်ဆက်တစ်စပ်တည်း (၇၆၆.၃၄)ဧကအား မြို့မြေအဖြစ် တိုးချဲ့ပြင်ဆင် ဖွဲ့စည်းရန် စီစဉ်ဆောင်ရွက်လျက်ရှိပါသည်။ ပအိုဝ်းကိုယ်ပိုင်အုပ်ချုပ်ခွင့်ရဒေသဦးစီးအဖွဲ့ရုံး၊ ဌာနဆိုင်ရာရုံးစိုက်ရာ မြေနေရာများနှင့် မြို့အနောက်ဘက်ရန်ကင်းကျေးရွာသည် ကျေးရွာအုပ်စုများတွင် ပါဝင်နေသဖြင့် မြို့ဧရိယာအတွင်း ထည့်သွင်းရန် စီစဉ် ဆောင်ရွက် လျက်ရှိပါသည်။ ဟိုပုံးမြို့ကွက်သစ် တိုးချဲ့ရန် လျာထားမှုအခြေ အနေမှာ အောက်ပါအတိုင်း ဖြစ်ပါသည်-

စဉ်	အမျိုးအမည်	အရေအတွက်	
		ဧရိယာ (ဧက)	ရာခိုင်နှုန်း
၁	လူနေဇုန်	၁၅၃	၂၅
၂	စီးပွားရေးဇုန်	၄၉	၈
၃	အသေးစားစက်မှုလက်မှုလုပ်ငန်း	၉၅	၁၅
၄	ဌာနဆိုင်ရာမြေ	၆၉	၁၁
၅	ဘာသာရေးဆိုင်ရာမြေ	၄၀	၆
၆	စိမ်းလန်းမြေ	၈၂.၁၃	၁၃
၇	လမ်းများဧရိယာ(၄၀)(၆၀)(၈၀) (၁၀၀)ပေ	၁၃၃	၂၂
	စုစုပေါင်း	၆၂၁.၁၃	၁၀၀

အခန်း(၁၀)

အထွေထွေ

၅၀။ အခြားတင်ပြလိုသောအချက်များ

တင်ပြရန်မရှိပါ။

နိဂုံး

၅၁။ ဟိုပုံးမြို့နယ်၏ ဒေသဆိုင်ရာအချက် အလက်များကို ဌာနဆိုင်ရာများမှ ပေးပို့သော အချက်အလက်များ၊ ဒေသဆိုင်ရာ အချက်အလက် စာစောင်များ၊ မှတ်တမ်းများအပေါ်တွင် အခြေခံ လျက်အကျဉ်းချုံးပြုစု ထားခြင်းဖြစ်ပါသည်။ ဒေသဆိုင်ရာအချက် အလက်များအား မှတ်တမ်းတင် စုစည်းတင်ပြခြင်းအားဖြင့် ဟိုပုံးမြို့ နယ်တစ်ခုလုံး၏ အချက်အလက်နှင့် ဖွံ့ဖြိုးတိုးတက်မှု အခြေအနေများကို လေ့လာသိရှိနိုင်ပြီး မိမိတို့၏လုပ်ငန်းများကို အထောက်အကူပြုမည်ဖြစ်ပါ ကြောင်း တင်ပြအပ်ပါသည်။

မြို့နယ်အုပ်ချုပ်ရေးမှူး
မြို့နယ်အထွေထွေအုပ်ချုပ်ရေးဦးစီးဌာန
ဟိုပုံးမြို့နယ်

ရက်စွဲ၊ ၂၀၁၈ ခုနှစ်၊ မတ်လ (၃၁)ရက်

အပိုင်း(၂)

၂၀၁၈ ခုနှစ်၊ ဧပြီလမှ ၂၀၁၈ခုနှစ်၊ စက်တင်ဘာလအထိ

ဒေသဆိုင်ရာ

အချက်အလက်များ

မာတိကာ

စဉ်	အကြောင်းအရာ	စာမျက်နှာ	
		မှ	ထိ
	မြေပုံ		
	အပိုင်း(၁) အခန်း(၁) နိဒါန်းနှင့် ဒေသသမိုင်း		
၁။	နိဒါန်း	၁	၁
၂။	ဒေသသမိုင်းအကျဉ်း	၁	၁
	အခန်း(၂) ပထဝီဝင်အနေအထား		
၃။	တည်နေရာနှင့် အကျယ်အဝန်း	၁	၁
၄။	နယ်နိမိတ်	၁	၁
၅။	မြေမျက်နှာသွင်ပြင်	၁	၁
၆။	ရေဆင်း	၂	၂
၇။	ပင်လယ်ရေမျက်နှာပြင်အထက်အမြင့်	၂	၂
	အခန်း(၃) ရာသီဥတုနှင့်သဘာဝပတ်ဝန်းကျင်		
၈။	ရာသီဥတု	၂	၂
၉။	သဘာဝပေါက်ပင်	၂	၂
၁၀။	တောရိုင်းတိရစ္ဆာန်များ	၂	၂
၁၁။	သဘာဝပတ်ဝန်းကျင်လက်ရှိအခြေအနေ	၂	၂

စဉ်	အကြောင်းအရာ	စာမျက်နှာ	
		မှ	ထိ
၁၂။	သဘာဝပတ်ဝန်းကျင်ထိန်းသိမ်းရေးလုပ်ငန်းများ	၃	၃
၁၃။	သဘာဝဘေးအန္တရာယ် ကျရောက်မှု	၃	၃
	အခန်း(၄) လူဦးရေဆိုင်ရာအချက်အလက်များ		
၁၄။	နေထိုင်သည့်တိုင်းရင်းသားလူမျိုးစုများ	၃	၄
၁၅။	အိမ်ခြေ ၊ အိမ်ထောင်စုနှင့်လူဦးရေ (က)အိမ်ခြေ/အိမ်ထောင်စု (ခ)လူဦးရေ	၄	၄
၁၆။	လူဦးရေတိုးနှုန်းနှင့် ကျား/မ အချိုး (က)လူဦးရေတိုးနှုန်းနှင့်ကျား/မ အချိုး (ခ)မွေးဖွား၊သေဆုံး၊ပြောင်းဝင်၊ပြောင်းထွက်လူဦးရေ	၅	၅
၁၇။	ကိုးကွယ်သည့်ဘာသာ	၅	၅
၁၈။	နိုင်ငံခြားသားများနေထိုင်မှု	၅	၅
	အခန်း(၅) အုပ်ချုပ်ရေးဆိုင်ရာအချက်အလက်များ		
၁၉။	အုပ်ချုပ်ရေးနယ်မြေ ဖွဲ့စည်းမှု	၆	၆
၂၀။	ရွေးကောက်ပွဲဆိုင်ရာ ကိစ္စရပ်များ (က)မြို့နယ်ရွေးကောက်ပွဲကော်မရှင်အဖွဲ့ခွဲ အဖွဲ့ဝင်စာရင်း (ခ) ဆန္ဒမဲပေးပိုင်ခွင့်ရှိသူဦးရေ (ဂ) နိုင်ငံရေးပါတီများ (ဃ)ရွေးချယ်ခံရသောလွှတ်တော်ကိုယ်စားလှယ်များ	၆	၇

စဉ်	အကြောင်းအရာ	စာမျက်နှာ	
		မှ	ထိ
	အခန်း(၆) စီးပွားရေးဆိုင်ရာ အချက်အလက်များ		
၂၁။	စီးပွားရေးဆိုင်ရာ ခြုံငုံသုံးသပ်ချက်	၇	၇
၂၂။	မြေအသုံးချမှု	၇	၇
၂၃။	ဆည်မြောင်းတာဝန်များနှင့်ဆည်ရေသောက်ဧရိယာ (က) ကိုယ့်အားကိုယ်ကိုးဆည်များ (ခ) မြစ်ရေတင်စီမံကိန်းများ (ဂ) တာဝန်များ/ရေထိန်းတံခါးများ	၇	၇
၂၄။	စိုက်ပျိုးရေးလုပ်ငန်း (က) အဓိကသီးနှံ(၁၀)မျိုး စိုက်ပျိုးထုတ်လုပ်မှု (ခ) နှစ်ရှည်သီးနှံစိုက်ပျိုးမှုအခြေအနေ (ဂ) အခြားဈေးကွက်ဝင်သီးနှံများစိုက်ပျိုးထုတ်လုပ်မှု (ဃ) လယ်ယာသုံးစက်ကိရိယာ သုံးစွဲမှုအခြေအနေ (င) လယ်ယာသုံးထယ်၊ထွန်နှင့်ကျွဲ၊နွားကောင်ရေ (စ) ဒေသတွင်းဆန်ဖူလုံမှုရာခိုင်နှုန်း (ဆ) ဒေသတွင်းဆီဖူလုံမှုရာခိုင်နှုန်း	၈	၁၀
၂၅။	မွေးမြူရေးလုပ်ငန်း (က) မွေးမြူရေးဇုန်များ (ခ) မြို့နယ်မွေးမြူရေး(ကောင်ရေ) (ဂ) မြို့နယ်အသားထုတ်လုပ်မှု(ပိဿာ) (ဃ) မြို့နယ်ကြက်/ဘဲ/ငှက်/ငှက်ထုတ်လုပ်မှု(လုံး)	၁၁	၁၂

စဉ်	အကြောင်းအရာ	စာမျက်နှာ	
		မှ	ထိ
	(င) နို့ထွက်ပစ္စည်းထုတ်လုပ်မှု (စ) မြို့နယ်ငါးပုစွန်မွေးမြူမှုအခြေအနေ (ဆ) ရေချို၊ ရေငန်ငါးဖမ်းလုပ်ငန်းမှ အသားထုတ်လုပ်မှု		
၂၆။	စက်မှုလက်မှုလုပ်ငန်း (က) စက်မှုဇုန်များ (ခ) မြို့နယ်ရှိစက်ရုံများ (ဂ) မြို့နယ်ရှိအလုပ်ရုံများ (ဃ) အိမ်တွင်းစက်မှုလက်မှုလုပ်ငန်းများ	၁၂	၁၂
၂၇။	သစ်တောလုပ်ငန်းဆောင်ရွက်မှုအခြေအနေ (က) သစ်တောများ (ခ) စီးပွားဖြစ်သစ်တောစိုက်ခင်း (ဂ) သစ်ထုတ်လုပ်မှု (ဃ) သစ်တောထွက်ပစ္စည်းများ	၁၂	၁၃
၂၈။	တွင်းထွက်ပစ္စည်းထုတ်လုပ်မှုလုပ်ငန်း (က) ဓာတ်သတ္တုတူးဖော်ထုတ်လုပ်မှု (ခ) ကျောက်မျက်တူးဖော်ထုတ်လုပ်မှု	၁၄	၁၄
၂၉။	စွမ်းအင်နှင့်လျှပ်စစ်ကဏ္ဍ (က) ဓာတ်ဆီ/ဒီဇယ် အရောင်းဆိုင်များ (ခ) သဘာဝဓါတ်ငွေ့အရောင်းဆိုင်များ	၁၅	၁၅
၃၀။	ပို့ဆောင်ရေးနှင့်လမ်းပန်းဆက်သွယ်ရေးလုပ်ငန်း	၁၅	၁၆

စဉ်	အကြောင်းအရာ	စာမျက်နှာ	
		မှ	ထိ
	(က) လေကြောင်းလမ်း (ခ) ရေကြောင်းလမ်း (ဂ) ရထားလမ်းနှင့်ဘူတာရုံများ (ဃ) ကားဂိတ်များ		
၃၁။	လမ်းဦးစီးဌာနလုပ်ငန်းများ (က) ကားလမ်းများ (ခ) မြို့နယ်ချင်းဆက်လမ်းများ (ဂ) တံတားများ (ဃ) လမ်း၊ တံတားသုံးစက်ကိရိယာများ (င) လမ်း၊ တံတားအသုံးပြုခကောက်ခံသည့်လုပ်ငန်း	၁၆	၁၆
၃၂။	ဟိုတယ်နှင့်ခရီးသွားလုပ်ငန်း (က) ဟိုတယ်၊ မိုတယ်၊ အင်း၊ တည်းခိုခန်း (ခ) ကမ်းခြေ/ အပန်းဖြေနေရာ	၁၇	၁၇
၃၃။	သမဝါယမအသင်းများ	၁၇	၁၇
၃၄။	စီးပွားရေးဆိုင်ရာ အခြေခံအဆောက်အဦများ (က) ကုမ္ပဏီ၊ ကုန်စည်ခိုင်၊ ပွဲရုံ၊ ဈေးနှင့်ကုန်တိုက်များ (ခ) ဘဏ်များ (ဂ) စတိုးဆိုင်နှင့်အရောင်းဆိုင်များ	၁၇	၁၈
၃၅။	စည်ပင်သာယာရေးလုပ်ငန်းများ (က) ဈေးလုပ်ငန်း	၁၈	၁၈

စဉ်	အကြောင်းအရာ	စာမျက်နှာ	
		မှ	ထိ
	(ခ) သောက်သုံးရေရရှိရေးလုပ်ငန်း (ဂ) သန့်ရှင်းရေးလုပ်ငန်း (ဃ) လမ်း၊ တံတားလုပ်ငန်း		
၃၆။	ပုံနှိပ်လုပ်ငန်းနှင့် မီဒီယာလုပ်ငန်းများ (က) ပုံနှိပ်လုပ်ငန်းနှင့် တေးသံသွင်း၊ ဗွီဒီယို (ခ) မီဒီယာလုပ်ငန်းများ	၁၉	၁၉
၃၇။	ပြည်တွင်း အသားတင်ထုတ်လုပ်မှုနှင့်ဝန်ဆောင်မှု တန်ဖိုး	၁၉	၁၉
၃၈။	လူတစ်ဦးချင်းဝင်ငွေ	၁၉	၁၉
၃၉။	အသက်မွေးဝမ်းကြောင်းလုပ်ငန်းအလိုက် အလုပ်လုပ် သူဦးရေ	၂၀	၂၀
၄၀။	အလုပ်လုပ်နိုင်သူဦးရေနှင့် အလုပ်လက်မဲ့ဦးရေ	၂၀	၂၀
	အခန်း(၇) လူမှုရေးဆိုင်ရာ အချက်အလက်များ		
၄၁။	ပညာရေးကဏ္ဍ (က) အဆင့်မြင့်ပညာ (ခ) အခြေခံပညာ (ဂ) မူလတန်းကြိုကျောင်း (ဃ) ဘုန်းတော်ကြီးသင်ပညာရေးကျောင်း (င) ကျောင်းနေအရွယ်ကလေးများ ကျောင်းအပ်နှံမှု (စ) တက္ကသိုလ်ဝင်တန်းအောင်မြင်မှု (ဆ) စာတတ်မြောက်မှု ရာခိုင်နှုန်း (ဇ) သင်ကြားမှု သင်ယူမှုအထောက်အကူပြုစာသင် ခန်းများဖွင့်လှစ်နိုင်မှု	၂၀	၂၅

စဉ်	အကြောင်းအရာ	စာမျက်နှာ	
		မှ	ထိ
	(ဈ) စာကြည့်တိုက်များဖွင့်လှစ်နိုင်မှု		
၄၂။	ကျန်းမာရေးကဏ္ဍ (က) ဆေးရုံများ (ခ) ဆေးပေးခန်းများ (ဂ) ကျေးလက်ကျန်းမာရေးဌာန/ဌာနခွဲ (ဃ) ကျန်းမာရေးစောင့်ရှောက်မှု (င) ဒေသတွင်း အများဆုံးဖြစ်တတ်သောရောဂါများ (စ) HIV/ AIDS-ရောဂါ ဖြစ်ပွား/ သေဆုံးဦးရေ (ဆ) ကျန်းမာရေးဆိုင်ရာ အညွှန်းကိန်းများ	၂၅	၂၆
၄၃။	လူမှုရေးအသင်းအဖွဲ့များ (က) INGO (ခ) NGO (ဦးရေ) (ဂ) အသင်းအဖွဲ့များ	၂၆	၂၆
၄၄။	အားကစားနှင့်ပျော်ဖြေရေးလုပ်ငန်းများ	၂၆	၂၆
	အခန်း(၈) ဘာသာရေးဆိုင်ရာအချက်အလက်များ		
၄၅။	ဗုဒ္ဓဘာသာဆိုင်ရာအဆောက်အဦများနှင့်သာသနာဝင် ပုဂ္ဂိုလ်များ (က) သာသနိကအဆောက်အဦများ (ခ) ရဟန်းသံဃာနှင့်သီလရှင်များ (ဂ) ထင်ရှားသည့်ဘုရား၊စေတီ၊ပုထိုးများ (ဃ) ထင်ရှားသည့်ဘုန်းတော်ကြီးကျောင်းများ	၂၇	၂၇

စဉ်	အကြောင်းအရာ	စာမျက်နှာ	
		မှ	ထိ
၄၆။	အခြားဘာသာရေးအဆောက်အဦများ	၂၇	၂၇
၄၇။	သမိုင်းဝင်ထင်ရှားသောအဆောက်အဦနှင့်နေရာများ	၂၇	၂၇
	အခန်း(၉) ဒေသဖွံ့ဖြိုးရေးဆိုင်ရာအချက်အလက်များ		
၄၈။	ဒေသဖွံ့ဖြိုးရေးလုပ်ငန်းများဆောင်ရွက်နိုင်မှုအခြေအနေ (က) ကျေးလက်ဒေသဖွံ့ဖြိုးတိုးတက်ရေးဦးစီးဌာနမှ ဆောင်ရွက်သည့်လုပ်ငန်းများ (ခ) အစိုးရနှင့်ပြည်သူ့ဆောင်ရွက်သည့်ဒေသဖွံ့ဖြိုးရေး လုပ်ငန်းများ	၂၇	၂၉
၄၉။	မြို့ပြစီမံကိန်း(TownPlan)နှစ်(၃၀)အတွက်မြေအသုံးချမှု ဆိုင်ရာလျာထားမှု	၂၉	၂၉
	အခန်း(၁၀) အထွေထွေ		
၅၀။	အခြားတင်ပြလိုသောအချက်များ	၂၉	၂၉
၅၁။	နိဂုံး	၂၉	၂၉

ဟိုပုံးမြို့နယ်ဒေသဆိုင်ရာအချက်အလက်များ

အပိုင်း(၂)

အခန်း(၁)

နိဒါန်းနှင့်ဒေသသမိုင်း

နိဒါန်း

၁။ အထွေထွေအုပ်ချုပ်ရေးဦးစီးဌာနသည် ပြည်ထဲရေးဝန်ကြီးဌာနအောက်ရှိ ဌာနတစ်ခုဖြစ်ပြီး တရားဥပဒေစိုးမိုးရေး၊ရပ်ရွာအေးချမ်းသာယာရေး၊ ဒေသဖွံ့ဖြိုးရေးနှင့်ပြည်သူ့အကျိုးပြုဆောင်ရွက်ရေး ဟူသောရည်မှန်းချက်တာဝန်များကို အောင်မြင်အောင်ဆောင်ရွက်လျက်ရှိပါသည်။ အထွေထွေအုပ်ချုပ်ရေး ဦးစီးဌာနတွင် တာဝန်ထမ်းဆောင်ကြသည့် အဆင့်ဆင့်သော အရာထမ်း၊ အမှုထမ်းများသည် ရုံးချုပ်အဆင့်မှ အောက်ခြေရပ်ကွက်/ကျေးရွာအုပ်စုအဆင့်အထိ အထွေထွေအုပ်ချုပ်ရေးဦးစီးဌာနရုံး အသီးသီးတွင် တာဝန်ထမ်းဆောင်ကြပြီး နိုင်ငံတော်အုပ်ချုပ်ရေးယန္တရား ချောမွေ့စွာလည်ပတ် ရေးတွင်ပါဝင်ဆောင်ရွက်ခြင်း၊ ဝန်ကြီးဌာန၏ ရည်မှန်းချက်တာဝန်များ၊ အခြားဝန်ကြီးဌာနမှ ပူးပေါင်းအပ်သော တာဝန်များနှင့် ဒေသဆိုင်ရာအစိုးရအဖွဲ့များမှပေးအပ်သောလုပ်ငန်တာဝန်များကို ကျေပွန်စွာထမ်းဆောင်နေကြရသည်ဖြစ်ရာ ဒေသဆိုင်ရာအချက်အလက်များ ပြုစုထားရှိခြင်းသည် များစွာအရေးပါလာပါသည်။ ဒေသဆိုင်ရာအချက်အလက်များပြုစုခြင်းဖြင့် မိမိတို့၏ လုပ်ငန်း ဆောင်ရွက်ရာတွင် အထောက်အကူပြုသကဲ့သို့ အကြီးအကဲများ နယ်မြေသို့ကွင်းဆင်းရာတွင် နယ်မြေ၏အချက်အလက်များကို လွယ်ကူစွာ သိရှိနိုင်မည်ဖြစ်ပါသည်။ ဤစာအုပ်သည် ဟိုပုံးမြို့နယ် ၏ဒေသဆိုင်ရာအချက်အလက်များ (၂၀၁၈ခုနှစ်ဧပြီလမှ စက်တင်ဘာလကုန်ထိအခြေအနေ)ကို သက်ဆိုင်ရာဌာနအသီးသီးမှပေးပို့သော ကိန်းဂဏန်းများနှင့်အညီ ပြုစုတင်ပြထားခြင်းဖြစ်ပါသည်။

ဒေသသမိုင်းအကျဉ်း

၂။ ၂၀၁၇ခုနှစ်ဧပြီလမှ၂၀၁၈ခုနှစ်၊မတ်လကုန်အထိစာရင်းအတိုင်းဖြစ်ပါ သည်။ ပြောင်းလဲမှုမရှိပါ။

အခန်း(၂)

ပထဝီဝင် အနေအထား

တည်နေရာ နှင့်အကျယ်အဝန်း

၃။ ၂၀၁၇ခုနှစ်ဧပြီလမှ၂၀၁၈ခုနှစ်၊မတ်လကုန်အထိစာရင်းအတိုင်းဖြစ်ပါ သည်။ ပြောင်းလဲမှုမရှိပါ။

နယ်နိမိတ်

၄။ ၂၀၁၇ခုနှစ်ဧပြီလမှ၂၀၁၈ခုနှစ်၊မတ်လကုန်အထိစာရင်းအတိုင်းဖြစ်ပါ သည်။ ပြောင်းလဲမှုမရှိပါ။

မြေမျက်နှာသွင်ပြင်

၅။ ၂၀၁၇ခုနှစ်ဧပြီလမှ၂၀၁၈ခုနှစ်၊မတ်လကုန်အထိစာရင်းအတိုင်းဖြစ်ပါ သည်။ ပြောင်းလဲမှုမရှိပါ။

ရေဆင်း:

၆။ ၂၀၁၇ခုနှစ်ဧပြီလမှ ၂၀၁၈ခုနှစ်၊မတ်လကုန်အထိစာရင်းအတိုင်းဖြစ်ပါ သည်။ ပြောင်းလဲမှုမရှိပါ။

ပင်လယ်ရေမျက်နှာပြင်အထက်အမြင့်

၇။ ၂၀၁၇ခုနှစ်ဧပြီလမှ ၂၀၁၈ခုနှစ်၊မတ်လကုန်အထိစာရင်းအတိုင်းဖြစ်ပါ သည်။ ပြောင်းလဲမှုမရှိပါ။

အခန်း(၃)

ရာသီဥတုနှင့် သဘာဝပတ်ဝန်းကျင်

ရာသီဥတု

၈။ ဟိုပုံးမြို့နယ်သည် အေးမြသောရာသီဥတုရှိပြီး ၊ အမြင့်ဆုံးအပူချိန် (၃၉C) နှင့်အနိမ့်ဆုံး အပူချိန်မှာ (၆C) ဖြစ်ပါသည်။ ၂၀၁၈ခုနှစ် ဧပြီလမှ စက်တင်ဘာလကုန်အထိ ဖြစ်ပေါ်ခဲ့သော မိုးရေချိန်နှင့်အပူချိန်မှာ အောက်ဖော်ပြပါအတိုင်းဖြစ်ပါသည်-

စဉ်	လအမည်	မိုးရေချိန်		အပူချိန်	
		မိုးရွာရက်	စုစုပေါင်း မိုးရေချိန် (လက်မ)	နွေရာသီ (.C) အမြင့်ဆုံး	ဆောင်းရာသီ (.C) အနိမ့်ဆုံး
၁	ဧပြီ	၆	၃.၂၈	၃၆	၁၇
၂	မေ	၁၁	၅.၇၅	၃၆	၁၇
၃	ဇွန်	၂၀	၁၂.၂၂	၃၄	၁၇
၄	ဇူလိုင်	၁၄	၄.၃၂	၃၄	၂၁
၅	ဩဂုတ်	၁၇	၆.၅၇	၃၂	၂၁
၆	စက်တင်ဘာ	၁၃	၉.၀၅	၃၂	၂၁
	စုစုပေါင်း	၈၁	၄၁.၁၉	၃၆	၁၇

သဘာဝပေါက်ပင်များ

၉။ ၂၀၁၇ခုနှစ်ဧပြီလမှ ၂၀၁၈ခုနှစ်၊မတ်လကုန်အထိစာရင်းအတိုင်းဖြစ်ပါ သည်။ ပြောင်းလဲမှုမရှိပါ။

တောရိုင်းတိရစ္ဆာန်များ

၁၀။ ၂၀၁၇ခုနှစ်ဧပြီလမှ ၂၀၁၈ခုနှစ်၊မတ်လကုန်အထိစာရင်းအတိုင်းဖြစ်ပါ သည်။ ပြောင်းလဲမှုမရှိပါ။

သဘာဝပတ်ဝန်းကျင်လက်ရှိအခြေအနေ

၁၁။ ၂၀၁၇ခုနှစ်ဧပြီလမှ ၂၀၁၈ခုနှစ်၊မတ်လကုန်အထိစာရင်းအတိုင်းဖြစ်ပါ သည်။ ပြောင်းလဲမှုမရှိပါ။

သဘာဝပတ်ဝန်းကျင်ထိန်းသိမ်းရေးလုပ်ငန်းများ

၁၂။ ၂၀၁၇ခုနှစ်ဧပြီလမှ ၂၀၁၈ခုနှစ်၊မတ်လကုန်အထိစာရင်းအတိုင်းဖြစ်ပါ သည်။ ပြောင်းလဲမှုမရှိပါ။

သဘာဝဘေးအန္တရာယ်ကျရောက်မှု

၁၃။ ဟိုပုံးမြို့နယ်သည် တောင်ကုန်းတောင်တန်းများ ဝန်းရံလျက်ရှိပြီး၊ ချိုင့်ဝှမ်းလွင်ပြင်တွင် တည်ရှိပါသည်။ ရေကြီးနိုင်သောကမ်းရိုးတန်းဒေသနှင့် အလှမ်းကွာဝေးပြီးကုန်းမြင့်ပိုင်းတွင် တည်ရှိသည့်အပြင်ပြတ်ရွေ့ကြောများတွင်ပါဝင်သောလျင်လှုပ်ခတ်နိုင်သောဒေသအတွင်းပါဝင်မှု မရှိသောကြောင့်ဆူနာမီ၊မုန်တိုင်းအန္တရာယ်နှင့်လျင်တော့သည့်သဘာဝဘေးအန္တရာယ်ကျရောက်နိုင်ခြေနည်းပါးပါသည်။ဟိုပုံးမြို့နယ်အတွင်းသဘာဝဘေးအန္တရာယ် ကျရောက်မှုမှာ ၂၀၁၈ခုနှစ် မေလ (၁၈)ရက်တွင် လေဘေး(၁)ကြိမ်၊ ဇွန်လ(၂)ရက်တွင် လေဘေး (၁)ကြိမ် ရင်ဆိုင်ကြုံတွေ့ခဲ့ရပြီး ပျက်စီးဆုံးရှုံးမှုမှာအောက်ပါအတိုင်းဖြစ်ပါသည်-

စဉ်	အမျိုးအစား	ဖြစ်ပွားကြိမ်	သေ/ပျောက်ဦးရေ	အဆောက်အဦပျက်စီးမှု	ဆုံးရှုံးမှုတန်ဖိုး
၁	မီးဘေး	-	-	-	-
၂	လေဘေး	၂	-	၁၂	၁,၅၄၃,၀၀၀/-
	စုစုပေါင်း	၂		၁၂	၁,၅၄၃,၀၀၀/-

အခန်း(၄)

လူဦးရေဆိုင်ရာအချက်အလက်များ

နေထိုင်သည့်တိုင်းရင်းသားလူမျိုးစုများ

၁၄။ ဟိုပုံးမြို့နယ်တွင်နေထိုင်ကြသော တိုင်းရင်းသားလူမျိုးစုများမှာ အောက်ပါ အတိုင်း ဖြစ်ပါသည်-

စဉ်	လူမျိုး	နေထိုင်သည့် လူဦးရေ	မြို့နယ်လူဦးရေ	မြို့နယ်လူဦးရေ၏ ရာခိုင်နှုန်း
၁	ကယန်း	၃၇	၁၀၃၆၂၃	၀.၀၄
၂	ကချင်	၆	၁၀၃၆၂၃	၀.၀၁
၃	ကယား	၁၆	၁၀၃၆၂၃	၀.၀၂
၄	ကရင်	၆၆	၁၀၃၆၂၃	၀.၀၇
၅	ချင်း	၁၉	၁၀၃၆၂၃	၀.၀၂
၆	ဗမာ	၆၂၄၂	၁၀၃၆၂၃	၆.၀၃
၇	မွန်	၁	၁၀၃၆၂၃	၀.၀၀
၈	ရခိုင်	၅၃	၁၀၃၆၂၃	၀.၀၆

၉	ရှမ်း	၂၃၄၃၀	၁၀၃၆၂၃	၂၂.၆၂
၁၀	ပအိုဝ်း	၇၀၉၇၇	၁၀၃၆၂၃	၆၈.၅၀
၁၁	အင်းသား	၃၁၀	၁၀၃၆၂၃	၀.၃၀
၁၂	ဓနု	၃၃၅	၁၀၃၆၂၃	၀.၃၃
၁၃	ကိုးကန့်	၁၂	၁၀၃၆၂၃	၀.၀၂
၁၄	လီရှော	၂၂၁	၁၀၃၆၂၃	၀.၂၂
၁၅	အခါ	၂	၁၀၃၆၂၃	၀.၀၀
၁၆	ပလောင်	၁၀၂၆	၁၀၃၆၂၃	၁.၀၀
၁၇	တောင်ရိုး	၁၃	၁၀၃၆၂၃	၀.၀၂
စုစုပေါင်း		၁၀၂၇၆၆	၁၀၃၆၂၃	၉၉.၁၇

မှတ်ချက်။ ဇယားတွင်ဟိုပုံးမြို့နယ်အတွင်းနေထိုင်သည့်တိုင်းရင်းသား လူမျိုးစုများအားလုံးကိုဖော်ပြထားပါသည်။ နိုင်ငံခြားသားလူမျိုး (၈၅၇) ဦး ပါဝင်ခြင်းမရှိပါ။

အိမ်ခြေ၊ အိမ်ထောင်စု၊ လူဦးရေ

၁၅။ ဟိုပုံးမြို့နယ်၏ ၂၀၁၈ခုနှစ် စက်တင်ဘာလကုန်အထိ လူဦးရေမှာ အောက်ပါ အတိုင်းဖြစ်ပါသည်-

(က) အိမ်ခြေ/အိမ်ထောင်စု

စဉ်	အကြောင်းအရာ	အိမ်ခြေ	အိမ်ထောင်စု	ရပ်ကွက်	ကျေးရွာအုပ်စု	ကျေးရွာ
၁	မြို့နေ	၃၇၇၁	၃၈၃၅	၆	-	-
၂	ကျေးလက်နေ	၁၇၄၉၅	၁၇၇၀၂	-	၂၂	၂၉၂
	မြို့နယ်ချုပ်	၂၁၂၆၆	၂၁၅၃၇	၆	၂၂	၂၉၂

(ခ) လူဦးရေ

စဉ်	အကြောင်းအရာ	အသက်(၁၈) နှစ်အထက်			အသက်(၁၈) နှစ်အောက်			စုစုပေါင်း		
		ကျား	မ	ပေါင်း	ကျား	မ	ပေါင်း	ကျား	မ	ပေါင်း
၁	မြို့နေ	၅၉၁၇	၆၅၀၅	၁၂၄၂၂	၂၉၅၂	၂၉၇၂	၅၉၂၄	၈၈၆၉	၉၄၇၇	၁၈၃၄၆
၂	ကျေးလက်နေ	၂၅၆၄၀	၂၆၇၅၅	၅၂၃၉၅	၁၆၁၇၃	၁၆၇၀၉	၃၂၈၈၂	၄၁၈၁၃	၄၃၄၆၄	၈၅၂၇၇
	မြို့နယ်ချုပ်	၃၁၅၅၇	၃၃၂၆၀	၆၄၈၁၇	၁၉၁၂၅	၁၉၆၈၁	၃၈၈၀၆	၅၀၆၈၂	၅၂၉၄၁	၁၀၃၆၂၃

လူဦးရေတိုးနှုန်းနှင့်ကျားမအချိုး

၁၆။ ဟိုပုံးမြို့နယ်၏ ၂၀၁၈ခုနှစ် ဧပြီလမှ စက်တင်ဘာလအထိ လူဦးရေတိုးနှုန်းကျားမ အချိုးမှာ အောက်ပါအတိုင်းဖြစ်ပါသည်-

(က) လူဦးရေတိုးနှုန်းနှင့်ကျားမအချိုး

စဉ်	ဧပြီလ လူဦးရေ	စက်တင်ဘာလ လူဦးရေ	တိုးလာ ဦးရေ	တိုးနှုန်း	ကျား/မအချိုး		
					ကျား	မ	အချိုး
၁	၁၀၃၄၉၂	၁၀၃၆၂၃	၁၃၁	၀.၁၂၆	၅၀၆၈၂	၅၂၉၄၁	၁:၁.၀၄၄

(ခ) မွေးဖွား၊သေဆုံး၊ပြောင်းဝင်၊ပြောင်းထွက်လူဦးရေ

စဉ်	ဧပြီလ လူဦးရေ	မွေးဖွား ဦးရေ	သေဆုံး ဦးရေ	ပြောင်းဝင် ဦးရေ	ပြောင်းထွက် ဦးရေ	လက်ရှိ လူဦးရေ
၁	၁၀၃၄၉၂	၂၁၂	၈၁	-	-	၁၀၃၆၂၃

ကိုးကွယ်သည့်ဘာသာ

၁၇။ ဟိုပုံးမြို့နယ်တွင် နေထိုင်ကြသူများ၏ ကိုးကွယ်သည့်ဘာသာ အလိုက်လူဦးရေမှာ အောက်ပါအတိုင်းဖြစ်ပါသည်-

စဉ်	မြို့နယ်	ဗုဒ္ဓ ဘာသာ	ခရစ်ယာန်	ဟိန္ဒူ ဘာသာ	အစ္စလာမ် ဘာသာ	နတ်	အခြား	ပေါင်း
၁	ဟိုပုံး	၁၀၃၃၃၈	၁၂၂	၅	၁		၁၅၇	၁၀၃၆၂၃
	မြို့နယ်ချုပ်	၁၀၃၃၃၈	၁၂၂	၅	၁		၁၅၇	၁၀၃၆၂၃

နိုင်ငံခြားသားများနေထိုင်မှု

၁၈။ ဟိုပုံးမြို့နယ်အတွင်းနိုင်ငံခြားသားဦးရေမှာ အောက်ပါအတိုင်း ဖြစ်ပါ သည် -

စဉ်	နိုင်ငံခြားသား လူမျိုး	နေထိုင်ဦးရေ	မြို့နယ်လူဦးရေ	မြို့နယ်လူဦးရေ ၏ ရာခိုင်နှုန်း
(က)	တရုတ်	၅၀၄	၁၀၃၆၂၃	၀.၄၈
(ခ)	အိန္ဒိယ	-		-
(ဂ)	ပါကစ္စတန်	-		
(ဃ)	ဘင်္ဂလားဒေ့ရှ်	-		
(င)	နီပေါ	၁၈၁	၁၀၃၆၂၃	၀.၁၇
(စ)	အခြား	၁၇၂	၁၀၃၆၂၃	၀.၁၆
	မြို့နယ်ချုပ်	၈၇၇	၁၀၃၆၂၃	၀.၈၂

အခန်း(၅)

အုပ်ချုပ်ရေးဆိုင်ရာအချက်အလက်များ

အုပ်ချုပ်ရေးနယ်မြေဖွဲ့စည်းမှု

၁၉။ ၂၀၁၇ခုနှစ်၊ ဧပြီလမှ ၂၀၁၈ခုနှစ်၊ မတ်လကုန်အထိ စာရင်းအတိုင်းဖြစ်ပါသည်။
ပြောင်းလဲမှုမရှိပါ။

ရွေးကောက်ပွဲဆိုင်ရာကိစ္စရပ်များ

၂၀။ ဟိုပုံးမြို့နယ်၏ ရွေးကောက်ပွဲဆိုင်ရာ ကိစ္စရပ်များအား အောက်ပါအတိုင်းဖော်ပြအပ်ပါသည်-

(က) မြို့နယ်ရွေးကောက်ပွဲကော်မရှင်အဖွဲ့ခွဲအဖွဲ့ဝင်စာရင်း

စဉ်	အမည်	အလုပ်အကိုင်	တာဝန်
၁	ဦးသိန်းလွင်	မြို့မမြို့ဖ	ဥက္ကဋ္ဌ
၂	ဦးခွန်ကျော်သိန်း	ဦးစီးအရာရှိ (ထွေ/အုပ်)	အဖွဲ့ဝင်
၃	ဒေါက်တာမောင်မောင်သိန်း	မြို့နယ်ဆရာဝန်	အဖွဲ့ဝင်
၄	ဦးသီဟ	မြို့နယ်ဥပဒေအရာရှိ	အဖွဲ့ဝင်
၅	ဦးခွန်ကျော်နောင်	ဒု-မြို့နယ်ပညာရေးမှူး	အဖွဲ့ဝင်
၆	ဦးစိုင်းအောင်နိုင်	မြို့နယ်ဦးစီးမှူး (လဝက)	အဖွဲ့ဝင်
၇	ဒေါ်နှင်းဝေ	စာရင်းစစ်အရာရှိ	အဖွဲ့ဝင်
၈	ဒေါ်နန်းခမ်းခြူး	မြို့နယ်ဦးစီးမှူး (ပြန်/ဆက်)	အဖွဲ့ဝင်
၉	ဦးသိန်းစိုးဦး	အမှုဆောင်အရာရှိ (စည်ပင်)	အဖွဲ့ဝင်
၁၀	ဒေါ်ခင်လေးဆွေ	မြို့နယ်ဦးစီးမှူး (စိုက်ပျိုးရေး)	အဖွဲ့ဝင်
၁၁	ဦးထွန်းလွင်	မြို့မမြို့ဖ	အဖွဲ့ဝင်
၁၂	ဦးခင်မောင်သောင်း	မြို့မမြို့ဖ	အဖွဲ့ဝင်
၁၃	ဦးအောင်ဆန်းလွင်	မြို့မမြို့ဖ	အဖွဲ့ဝင်
၁၄	ဒေါ်နှင်းမေ	မြို့မမြို့ဖ	အဖွဲ့ဝင်
၁၅	ဦးစိုးဝင်း	မြို့မမြို့ဖ	အဖွဲ့ဝင်
၁၆	ဦးအောင်ကျော်သူ	ဦးစီးအရာရှိ (မြို့နယ်ကော်မရှင်)	အတွင်းရေးမှူး

(ခ) ဆန္ဒမဲပေးပိုင်ခွင့်ရှိသူဦးရေ

၂၀၁၈ခုနှစ်၊ စက်တင်ဘာလကုန်ထိ ဆန္ဒမဲပေးပိုင်ခွင့်ရှိသူမှာကျား (၃၁၅၅၇)ဦး၊
မ(၃၃၂၆၀)ဦး၊ စုစုပေါင်း (၆၄၈၁၇)ရှိပါသည်။

(ဂ) နိုင်ငံရေးပါတီများ

၂၀၁၇ခုနှစ်၊ ဧပြီလမှ ၂၀၁၈ခုနှစ်၊ မတ်လကုန် အထိစာရင်းအတိုင်းဖြစ်ပါသည်။
ပြောင်းလဲမှုမရှိပါ။

(ဃ) ရွေးချယ်ခံရသော လွှတ်တော်ကိုယ်စားလှယ်များ

၂၀၁၇ခုနှစ်၊ ဧပြီလမှ ၂၀၁၈ခုနှစ်၊ မတ်လကုန် အထိစာရင်းအတိုင်းဖြစ်ပါသည်။
ပြောင်းလဲမှုမရှိပါ။

အခန်း(၆)

စီးပွားရေးဆိုင်ရာအချက်အလက်

စီးပွားရေးဆိုင်ရာ ခြုံငုံသုံးသပ်ချက်

၂၁။ ၂၀၁၇ခုနှစ်၊ ဧပြီလမှ ၂၀၁၈ခုနှစ်၊ မတ်လကုန်အထိ အပိုင်း(၁)ပါ စာရင်း အတိုင်းသာဖြစ်ပါ
သည်။ ပြောင်းလဲမှုမရှိပါ။

မြေအသုံးချမှု

၂၂။ ၂၀၁၇ခုနှစ်၊ ဧပြီလမှ ၂၀၁၈ခုနှစ်၊ မတ်လကုန်အထိ အပိုင်း(၁)ပါ စာရင်း အတိုင်းသာဖြစ်ပါ
သည်။ ပြောင်းလဲမှုမရှိပါ။

ဆည်မြောင်းတာဝန်များနှင့် ဆည်ရေသောက်ဧရိယာ

၂၃။ ဟိုပုံးမြို့နယ်ရှိ ဆည်မြောင်းတာဝန်များနှင့် ဆည်ရေသောက် ဧရိယာမှာ အောက်ပါအတိုင်း
ဖော်ပြအပ်ပါသည်-

(က) ကိုယ့်အားကိုယ်ကိုးဆည်များ

၂၀၁၇ခုနှစ်၊ ဧပြီလမှ ၂၀၁၈ခုနှစ်၊ မတ်လကုန် အထိစာရင်းအတိုင်းဖြစ်ပါသည်။
ပြောင်းလဲမှုမရှိပါ။

(ခ) မြစ်ရေတင်စီမံကိန်းများ

၂၀၁၇ခုနှစ်၊ ဧပြီလမှ ၂၀၁၈ခုနှစ်၊ မတ်လကုန် အထိစာရင်းအတိုင်းဖြစ်ပါသည်။
ပြောင်းလဲမှုမရှိပါ။

(ဂ) တာဝန်များ/ရေထိန်းတံခါး

၂၀၁၇ခုနှစ်၊ ဧပြီလမှ ၂၀၁၈ခုနှစ်၊ မတ်လကုန် အထိစာရင်းအတိုင်းဖြစ်ပါသည်။
ပြောင်းလဲမှုမရှိပါ။

စိုက်ပျိုးရေးလုပ်ငန်း

၂၄။ ဟိုပုံးမြို့နယ်၏ စိုက်ပျိုးရေးလုပ်ငန်းဆောင်ရွက်နိုင်မှု အခြေအနေမှာ အောက်ပါအတိုင်း ဖြစ်ပါသည်-

(က) အဓိကသီးနှံ(၁၀)မျိုး စိုက်ပျိုးထုတ်လုပ်မှု

စဉ်	သီးနှံအမည်	၂၀၁၈ခုနှစ် လျာထားဧက	၂၀၁၈ခုနှစ် ဧပြီလမှ စက်တင်ဘာလအထိ ရိတ်သိမ်းပြီးစီးမှု			
			စိုက်	ရိတ်	နှုန်း	ထွက်
၁	စပါး	၂၄၃၃၉	၂၃၁၀၅	-	-	-
၂	အစေ့ထုတ်ပြောင်း	၁၂၆၆၂	၂၀၅၁၀	၂၀၅၁၀	၄၉.၄၂	၁၀၁၃၆၀၄
၃	မြေပဲ	၂၇၆၆	၂၂၆၇	၂၂၆၇	၄၈.၄၅	၁၀၉၈၃၀
၄	နေကြာ	၁၆၂	၇၇	၇၇	၃၁.၃၄	၂၄၁၃
၅	ပဲစဉ်းငုံ	၄၁၄၆	၇၆၉	-	-	-
၆	ကြံ	၂၀၂၀	၂၀၅၄	-	-	-
၇	မတ်ပဲ	-	-	-	-	-
၈	ပဲတီစိမ်း	-	-	-	-	-
၉	ဝါ	-	-	-	-	-
၁၀	နှမ်း	-	-	-	-	-

(ခ) နှစ်ရှည်သီးနှံစိုက်ပျိုးမှုအခြေအနေ

စဉ်	သီးနှံအမည်	၂၀၁၈ခုနှစ် ဧပြီလမှ စက်တင်ဘာလအထိ ရိတ်သိမ်းပြီးစီးမှု			
		စိုက် (ဧက)	ရိတ် (ဧက)	အထွက်နှုန်း (ပိဿာ)	အထွက်ပေါင်း (ပိဿာ)
၁	သရက်	၂၅၅	၈၇	၂၀၀၁၄.၄၁	၁၇၄၁၂၅၄
၂	လိမ္မော်	၁၁၀	၉၈	၁၃၀၄၅.၂၁	၁၂၇၈၄၃၁
၃	လိုက်ချီး	၁၀	၁၀	၁၇၁၅၀.၀၀	၁၇၁၅၀၀
၄	ပန်းသီး	၇	-	-	-
၅	မက်မန်း	၈	၈	၂၆၁၂.၀၀	၂၀၈၉၆
၆	စတော်ဘယ်ရီ	၄၃	၄၃	၁၄၀၉.၄၂	၆၀၆၀၅
၇	သစ်တော်သီး	၃၄	၃၄	၂၉၅၆.၄၁	၁၀၀၅၁၈
၈	ထောပတ်	၃၃၁	-	-	-
၉	အခြား			-	-
	မြို့နယ်ချုပ်	၇၉၈	၂၈၀	၅၇၁၈၇.၄၅	၃၃၇၃၂၀၄

(ဂ) အခြားဈေးကွက်ဝင်သီးနှံများစိုက်ပျိုးထုတ်လုပ်မှု

စဉ်	သီးနှံအမည်	၂၀၁၈ခုနှစ် ဧပြီလမှ စက်တင်ဘာလအထိ ရိတ်သိမ်းပြီးစီးမှု			
		စိုက် (ဧက)	ရိတ် (ဧက)	အထွက်နှုန်း (ပိဿာ)	အထွက်ပေါင်း (ပိဿာ)
၁	နနွင်း	၅၀၁	၅၀၁	၈၁၂.၃၄	၄၀၆၉၈၂
၂	အာလူး	၁၇၈	၁၇၈	၃၈၇၉.၂၅	၆၉၀၅၀၇
၃	သနပ်ဖက်	၇၁၁	၇၁၁	၃၂၇.၄၅	၂၃၂၈၄၉၇
၄	လိမ္မော်	၁၁၀	၉၈	၁၃၀၄၅.၂၁	၁၂၇၈၄၃၁
၅	ငရုတ်	၁၆၉	၁၆၉	၆၉၀.၃၈	၁၁၆၆၇၄
၆	ဂျင်း	၄၉၀	၄၉၀	၄၁၃၃.၆၂	၂၀၂၅၄၇၄

(ဃ) လယ်ယာသုံးစက်ကိရိယာ သုံးစွဲမှုအခြေအနေ

၂၀၁၇ခုနှစ်၊ ဧပြီလမှ ၂၀၁၈ခုနှစ်၊ မတ်လကုန်အထိ အပိုင်း(၁)ပါစာရင်း အတိုင်းသာဖြစ်ပါသည်။

(င) လယ်ယာသုံးထယ်၊ထွန်နှင့်ကျွဲ၊နွားကောင်ရေ

စဉ်	ထယ်အရေ အတွက်	ထွန်အရေ အတွက်	ကျွဲကောင်ရေ	နွားကောင်ရေ
၁	၅၆၉၇	၂၂	၁၅၆၀၅	၃၆၅၁၇

(စ) ဒေသတွင်း ဆန်ဖူလုံမှုရာခိုင်နှုန်း

စဉ်	အကြောင်းအရာ	ရေတွက်ပုံ	၂၀၁၇-၁၈ အမှန်	၂၀၁၈-၁၉လျာထား (မိုး+နွေ) လျာထား	မှတ်ချက်
၁	လူဦးရေ	ဦး	၁၀၃၂၄၁	၁၀၃၂၄၁	
၂	လူတစ်ဦးတစ်နှစ်စားသုံးမှု				
	-ကျေးလက်နေ	တင်း	၁၅	၁၅	
	-မြို့နေ	တင်း	၁၂	၁၂	

စဉ်	အကြောင်းအရာ	ရေတွက်ပုံ	၂၀၁၇-၁၈ အမှန်	၂၀၁၈- ၁၉လျာထား (မိုး+နွေ) လျာထား	မှတ် ချက်
၃	ဝမ်းစာလိုအပ်ချက်	တင်း	၁၅၄၈၆၁၅	၁၅၄၈၆၁၅	
၄	စပါးစိုက်ဧကပေါင်း	ဧက	၂၅၄၆၀	၂၅၅၈၀	
	-အထွက်နှုန်း	တင်း	၆၇.၃၀	၆၇.၀၉	
	-အထွက်တင်း	တင်း	၁၇၁၃၅၀၆	၁၇၁၆၁၈၅	
၅	လာမည့်နှစ်စပါးစိုက် ဧက	ဧက	၂၉၃၁၁	၂၉၃၁၁	
၆	ချန်လှုပ်ရမည့်တင်း	တင်း	၅၀၉၂၀	၅၁၁၆၀	
၇	အသုံးပြုတင်း	တင်း	၇၆၃၈၀	၇၆၇၄၀	
၈	ပိုလျှံမှု	တင်း	(+၀၃၇၅၉၁	(+)၃၉၆၇၀	
၉	ဝမ်းစာကျန်ရှိမှု	တင်း	၁၆၄၈၉၁	၁၆၇၅၇၀	
၁၀	ဖူလုံမှု	%	၁၂၁.၇၅%	၁၁၉%	

(ဆ) ဒေသတွင်းဆီဖူလုံမှုရာခိုင်နှုန်း

စဉ်	အကြောင်းအရာ	ရေတွက် ပုံ	၂၀၁၇-၁၈ အမှန်	၂၀၁၈-၁၉ အမှန်	မှတ် ချက်
၁	လူဦးရေ	ဦး	၁၀၃၂၄၁	၁၀၃၂၄၁	
၂	လူတစ်ဦးတစ်နှစ်စားသုံးမှု	ပိဿာ	၆		
	ဝမ်းစာလိုအပ်ချက်	တန်	၉၉၅	၉၉၅	
	ဆီထွက်ရှိမှု	တင်း	၂၅၀၃၄၃	၂၅၁၇၉၆	
၃	အလေအလွင့်နှင့် အခြား	တင်း	၁၂၅၁.၇၁	၁၂၅၈.၉၈	
၄	ချန်လှုပ်ရမည့်တင်း	ဧက	-	-	
	အသုံးပြုမှု	မက်/တန်	၉၉၅	၉၉၅	
	လိုအပ်မှု	မက်/တန်	၂၁၆	၁၈၈	
၅	ဖူလုံမှု	ရာခိုင်နှုန်း	၁၂၁.၇၅	၁၁၉	

မွေးမြူရေးလုပ်ငန်းများ

၂၅။ ဟိုပုံးမြို့နယ်၏ မွေးမြူရေးလုပ်ငန်းဆောင်ရွက်နိုင်မှု အခြေအနေမှာ အောက်ပါအတိုင်းဖြစ်ပါသည်-

(က) မွေးမြူရေးစုများ

အစီရင်ခံသည့်ကာလအတွင်း တင်ပြရန်မရှိပါ။

(ခ) မြို့နယ်မွေးမြူရေး (ကောင်ရေ)

စဉ်	ခုနှစ်	ကျွဲ	နွား	ဝက်	သိုး/ ဆိတ်	ကြက်	ဘဲ	ငုံး
၁	၂၀၁၈-၂၀၁၉	၁၅၆၀၅	၃၆၅၁၇	၁၅၈၀၆	၁၁၀၅	၄၂၆၅၀၀	၄၈၁၅	-
	မြို့နယ်ချုပ်	၁၅၆၀၅	၃၆၅၁၇	၁၅၈၀၆	၁၁၀၅	၄၂၆၅၀၀	၄၈၁၅	-

(ဂ) မြို့နယ်အသားထုတ်လုပ်မှု (ပိဿာ)

စဉ်	ခုနှစ်	ကျွဲ	နွား	ဝက်	သိုး/ ဆိတ်	ကြက်	ဘဲ
၁	၂၀၁၈-၂၀၁၉	-	၂၃၁၅၅၁	၄၂၀၀၁၀	၁၆၈၀	၁၀၂၅၄၂၂	၆၅၄၀

(ဃ) မြို့နယ်ကြက်/ ဘဲ/ ငုံးဥထုတ်လုပ်မှု (လုံး)

စဉ်	ခုနှစ်	ကြက်ဥ	ဘဲဥ	ငုံးဥ
၁	၂၀၁၈-၂၀၁၉	၂၄၀၆၅၂၀၀	၁၆၅၂၀၀	-

(င) မြို့နယ်နို့ထွက်ပစ္စည်းထုတ်လုပ်မှု

စဉ်	ခုနှစ်	နို့စားနွား(ကောင်ရေ)	နို့ထွက်(ပိဿာ)
၁	၂၀၁၈-၂၀၁၉	၅၇၃၃	၁၆၃၃၉၅၀

မှတ်ချက်။ ဖရီဂရန်နို့စားနွား (၄၉)ကောင်မွေးမြူပါသည်။

(စ) မြို့နယ်ငါး၊ ပုစွန်မွေးမြူမှု အခြေအနေ

စဉ်	ခုနှစ်	ငါး			ပုစွန်		
		အရေအတွက် (ကန်)	ဧက	ထုတ်လုပ်မှု ပိဿာ	အရေအတွက် (ကန်)	ဧက	ထုတ်လုပ်မှု ပိဿာ
၁	၂၀၁၈-၂၀၁၉	၄၈	၄၅.၂၈	၄၅၇၀၀	-	-	-

(ဆ) ရေချိုရေငန် ငါးဖမ်းလုပ်ငန်းမှ အသားထုတ်လုပ်မှု (တန်)

အစီရင်ခံသည့်ကာလအတွင်း တင်ပြရန်မရှိပါ။

စက်မှုလက်မှုလုပ်ငန်း

၂၆။ ဟိုပုံးမြို့နယ်၏ စက်မှုလက်မှုလုပ်ငန်း ဆောင်ရွက်နိုင်မှု အခြေအနေမှာ အောက်ပါအတိုင်း ဖြစ်ပါသည်-

(က) စက်မှုဇုန်များ

၂၀၁၇ခုနှစ်၊ ဧပြီလမှ ၂၀၁၈ခုနှစ်၊ မတ်လကုန် အထိစာရင်းအတိုင်းဖြစ်ပါသည်။ ပြောင်းလဲမှုမရှိပါ။

(ခ) မြို့နယ်ရှိစက်ရုံများ

၂၀၁၇ခုနှစ်၊ ဧပြီလမှ ၂၀၁၈ခုနှစ်၊ မတ်လကုန် အထိစာရင်းအတိုင်းဖြစ်ပါသည်။ ပြောင်းလဲမှုမရှိပါ။

(ဂ) မြို့နယ်ရှိအလုပ်ရုံများ

၂၀၁၇ခုနှစ်၊ ဧပြီလမှ ၂၀၁၈ခုနှစ်၊ မတ်လကုန် အထိစာရင်းအတိုင်းဖြစ်ပါသည်။ ပြောင်းလဲမှုမရှိပါ။

(ဃ) အိမ်တွင်းစက်မှုလက်မှုလုပ်ငန်းများ

၂၀၁၇ခုနှစ်၊ ဧပြီလမှ ၂၀၁၈ခုနှစ်၊ မတ်လကုန် အထိစာရင်းအတိုင်းဖြစ်ပါသည်။ ပြောင်းလဲမှုမရှိပါ။

သစ်တောလုပ်ငန်းဆောင်ရွက်မှုအခြေအနေ

၂၇။ ဟိုပုံးမြို့နယ်၏ သစ်တောလုပ်ငန်းနှင့် ပတ်သက်သောအချက် အလက်များမှာ အောက်ပါအတိုင်းဖြစ်ပါသည်-

(က) သစ်တောများ

၂၀၁၇ခုနှစ်၊ ဧပြီလမှ ၂၀၁၈ခုနှစ်၊ မတ်လကုန် အထိစာရင်းအတိုင်းဖြစ်ပါသည်။ ပြောင်းလဲမှုမရှိပါ။

(ခ) စီးပွားဖြစ်သစ်တောစိုက်ခင်း

၂၀၁၇ခုနှစ်၊ ဧပြီလမှ ၂၀၁၈ခုနှစ်၊ မတ်လကုန် အထိစာရင်းအတိုင်းဖြစ်ပါသည်။
ပြောင်းလဲမှုမရှိပါ။

(ဂ) သစ်ထုတ်လုပ်မှု

၂၀၁၇ခုနှစ်၊ ဧပြီလမှ ၂၀၁၈ခုနှစ်၊ မတ်လကုန် အထိစာရင်းအတိုင်းဖြစ်ပါသည်။
ပြောင်းလဲမှုမရှိပါ။

(ဃ) သစ်တောထွက်ပစ္စည်းများ

စဉ်	အမျိုးအစား	ရေတွက်ပုံ	ထုတ်လုပ်မှု
၁	ထင်း	တန်	၃၀၀
၂	မီးသွေး	တန်	၁၀၀
၃	ဝါး	လုံး	-
၄	ကြိမ်	လုံး	-
၅	ရှားစေး	ပိဿာ	-
၆	သစ်ခေါက်	ပိဿာ	-
၇	သစ်ခွ	ပိဿာ	-
၈	သနပ်ခါး	ပိဿာ	-
၉	ဖာလာစေ့	ပိဿာ	-
၁၀	ပျားရည်	ပိဿာ	-
၁၁	ခနီ		-
၁၂	ချိတ်	ပိဿာ	၅၀၀

တွင်းထွက်ပစ္စည်းထုတ်လုပ်မှုလုပ်ငန်း

၂၈။ ဟိုပုံးမြို့နယ်၏ တွင်းထွက်ပစ္စည်းထုတ်လုပ်မှုလုပ်ငန်းနှင့် ပတ်သက်သောအချက်အလက်များ မှာ အောက်ပါအတိုင်း ဖြစ်ပါသည်-

(က) ဓါတ်သတ္တုတူးဖော်ထုတ်လုပ်မှု

စဉ်	ဓါတ်သတ္တု အမျိုးအစား	ထွက်ရှိသည့် ဒေသ	ထုတ်လုပ်မှု ပမာဏ	ထုတ်လုပ်မှု ဧရိယာ(ဧက)	ထုတ်လုပ်မှု တန်ဖိုး (ကျပ်သန်းပေါင်း)
၁	မဂ္ဂနီဇိုင်းအောက်ဆိုဒ်	ကုန်းညှုဒေသ၊ ပေါင်လင်းအုပ်စု	-	-	-
၂	ခဲ၊ သွပ်၊ သံရိုင်း	လုံးဒါဒေသ၊ လုံဟေးအုပ်စု	၈၀၀တန်	၁၆၀.၀၉	၄၀
၃	ခနောက်စိမ်း	ပေါင်လင်းအုပ်စု	၁၇၉တန်	၂၀၅.၁၂	၆.၆၁၂
၄	ထုံးကျောက်	လွယ်အွန်၊ စင်္ဂါ၊ ပေါင်လင်းအုပ်စု	၂၇၃၀ ကျင်း	၇.၈၄	၆၉.၉၈
	မြို့နယ်ချုပ်				၁၁၆.၅၉၂

(ခ) ကျောက်မျက်တူးဖော်ထုတ်လုပ်မှု

၂၀၁၇ခုနှစ်၊ ဧပြီလမှ ၂၀၁၈ခုနှစ်၊ မတ်လကုန် အထိစာရင်းအတိုင်းဖြစ်ပါသည်။ ပြောင်းလဲမှုမရှိပါ။

စွမ်းအင်နှင့်လျှပ်စစ်ကဏ္ဍ

၂၉။ ဟိုပုံးမြို့နယ်၏စွမ်းအင်/လျှပ်စစ်ကဏ္ဍနှင့် ပတ်သက်သော အချက် အလက်များမှာ အောက်ပါအတိုင်းဖြစ်ပါသည်-

(က) ဓါတ်ဆီ/ဒီဇယ်အရောင်းဆိုင်

စဉ်	ဆိုင်အမည်	နိုင်ငံ့ ပိုင်	ပုဂ္ဂလိကပိုင်	(၆)လရောင်းချမှု(ဂါလံ)	
				ဓါတ်ဆီ	ဒီဇယ်
၁	ရှမ်းညီနောင်	-	ပုဂ္ဂလိကပိုင်	၃၈၂၅	၁၂၇၅
၂	ကြံတိုင်းအောင်	-	ပုဂ္ဂလိကပိုင်	၂၄၇၅	၁၆၅၀
၃	အောင်ဇော်ထူး	-	ပုဂ္ဂလိကပိုင်	၄၅၀၀	၁၅၀၀
၄	ရွှေပြည်ဟိန်း	-	ပုဂ္ဂလိကပိုင်	၆၇၅၀	၂၂၅၀
၅	စွမ်းဆိုင်	-	ပုဂ္ဂလိကပိုင်	၇၆၅၀	၂၅၅၀
၆	အလင်းပွင့်	-	ပုဂ္ဂလိကပိုင်	၅၈၅၀	၁၉၅၀
၇	သိန်းသန်းထွန်း	-	ပုဂ္ဂလိကပိုင်	၄၀၅၀	၁၃၅၀
၈	ရွှေလရောင်	-	ပုဂ္ဂလိကပိုင်	၄၅၀၀	၁၅၀၀
၉	ဟွမ်စု	-	ပုဂ္ဂလိကပိုင်	၄၅၀၀	၁၅၀

(ခ) သဘာဝဓါတ်ငွေ့အရောင်းဆိုင်များ

၂၀၁၇ခုနှစ်၊ ဧပြီလမှ ၂၀၁၈ခုနှစ်၊ မတ်လကုန် အထိစာရင်းအတိုင်းဖြစ်ပါသည်။
ပြောင်းလဲမှုမရှိပါ။

ပို့ဆောင်ရေးနှင့် လမ်းပန်းဆက်သွယ်ရေးလုပ်ငန်း

၃၀။ ဟိုပုံးမြို့နယ်၏ ပို့ဆောင်ရေးနှင့် လမ်းပန်းဆက်သွယ်ရေး လုပ်ငန်းနှင့် ပတ်သက်သော အချက်အလက်များမှာ အောက်ပါအတိုင်း ဖြစ်ပါသည်-

(က) လေကြောင်းလမ်း

၂၀၁၇ခုနှစ်၊ ဧပြီလမှ ၂၀၁၈ခုနှစ်၊ မတ်လကုန် အထိစာရင်းအတိုင်းဖြစ်ပါသည်။
ပြောင်းလဲမှုမရှိပါ။

(ခ) ရေကြောင်းလမ်း

၂၀၁၇ခုနှစ်၊ ဧပြီလမှ ၂၀၁၈ခုနှစ်၊ မတ်လကုန် အထိစာရင်းအတိုင်းဖြစ်ပါသည်။
ပြောင်းလဲမှုမရှိပါ။

(ဂ) ရထားလမ်းနှင့် ဘူတာရုံများ

၂၀၁၇ခုနှစ်၊ ဧပြီလမှ ၂၀၁၈ခုနှစ်၊ မတ်လကုန် အထိစာရင်းအတိုင်းဖြစ်ပါသည်။
ပြောင်းလဲမှုမရှိပါ။

(ဃ) ကားဂိတ်များ

၂၀၁၇ခုနှစ်၊ ဧပြီလမှ ၂၀၁၈ခုနှစ်၊ မတ်လကုန် အထိစာရင်းအတိုင်းဖြစ်ပါသည်။
ပြောင်းလဲမှုမရှိပါ။

လမ်းဦးစီးဌာနလုပ်ငန်းများ

၃၁။ လမ်းဦးစီးဌာနလုပ်ငန်းများမှာအောက်ပါအတိုင်းဖြစ်ပါသည်-

(က) ကားလမ်း

၂၀၁၇ခုနှစ်၊ ဧပြီလမှ ၂၀၁၈ခုနှစ်၊ မတ်လကုန် အထိစာရင်းအတိုင်းဖြစ်ပါသည်။
ပြောင်းလဲမှုမရှိပါ။

(ခ) မြို့နယ်ချင်းဆက်လမ်းများ

၂၀၁၇ခုနှစ်၊ ဧပြီလမှ ၂၀၁၈ခုနှစ်၊ မတ်လကုန် အထိစာရင်းအတိုင်းဖြစ်ပါသည်။
ပြောင်းလဲမှုမရှိပါ။

(ဂ) မြို့-ကျေးလက်၊ကျေးရွာချင်းဆက်လမ်းများ

၂၀၁၇ခုနှစ်၊ ဧပြီလမှ ၂၀၁၈ခုနှစ်၊ မတ်လကုန် အထိစာရင်းအတိုင်းဖြစ်ပါသည်။
ပြောင်းလဲမှုမရှိပါ။

(ဃ) တံတားများ

(၁) ပေ(၁၈၀)အထက်တံတားများ

၂၀၁၇ခုနှစ်၊ ဧပြီလမှ ၂၀၁၈ခုနှစ်၊ မတ်လကုန် အထိစာရင်းအတိုင်းဖြစ်ပါသည်။ ပြောင်းလဲမှုမရှိပါ။

(၂) ပေ(၁၈၀)အောက်တံတားများ

၂၀၁၇ခုနှစ်၊ ဧပြီလမှ ၂၀၁၈ခုနှစ်၊ မတ်လကုန် အထိစာရင်းအတိုင်းဖြစ်ပါသည်။ ပြောင်းလဲမှုမရှိပါ။

(င) လမ်းတံတားသုံးစက်ကိရိယာများ

၂၀၁၇ခုနှစ်၊ ဧပြီလမှ ၂၀၁၈ခုနှစ်၊ မတ်လကုန် အထိစာရင်းအတိုင်းဖြစ်ပါသည်။
ပြောင်းလဲမှုမရှိပါ။

(စ) လမ်း/ တံတားအသုံးပြုခကောက်ခံသည့်လုပ်ငန်း

၂၀၁၇ခုနှစ်၊ ဧပြီလမှ ၂၀၁၈ခုနှစ်၊ မတ်လကုန် အထိစာရင်းအတိုင်းဖြစ်ပါသည်။
ပြောင်းလဲမှုမရှိပါ။

ဟိုတယ်နှင့်ခရီးသွားလုပ်ငန်း

၃၂။ ဟိုပုံးမြို့နယ်ရှိဟိုတယ်နှင့် ခရီးသွားလုပ်ငန်းနှင့် ပတ်သက်သော အချက်အလက်များမှာ အောက်ပါအတိုင်းဖြစ်ပါသည်-

(က) ဟိုတယ်၊ မိုတယ်၊ အင်း၊ တည်းခိုခန်း

(၁) ဟိုတယ်

၂၀၁၇ခုနှစ်၊ ဧပြီလမှ ၂၀၁၈ခုနှစ်၊ မတ်လကုန် အထိစာရင်းအတိုင်း ဖြစ်ပါသည်။ ပြောင်းလဲမှုမရှိပါ။

(၂) မိုတယ်၊ အင်း၊ တည်းခိုခန်း

၂၀၁၇ခုနှစ်၊ ဧပြီလမှ ၂၀၁၈ခုနှစ်၊ မတ်လကုန် အထိစာရင်းအတိုင်း ဖြစ်ပါသည်။ ပြောင်းလဲမှုမရှိပါ။

(ခ) ကမ်းခြေနှင့်အပန်းဖြေနေရာများ

၂၀၁၇ခုနှစ်၊ ဧပြီလမှ ၂၀၁၈ခုနှစ်၊ မတ်လကုန် အထိစာရင်းအတိုင်းဖြစ်ပါသည်။ ပြောင်းလဲမှုမရှိပါ။

သမဝါယမအသင်းများ

၃၃။ ၂၀၁၇ခုနှစ်၊ ဧပြီလမှ ၂၀၁၈ခုနှစ်၊ မတ်လကုန် အထိစာရင်းအတိုင်းဖြစ်ပါသည်။ ပြောင်းလဲမှု မရှိပါ။

စီးပွားရေးဆိုင်ရာ အခြေခံအဆောက်အဦများ

၃၄။ ဟိုပုံးမြို့နယ်တွင်ရှိသော စီးပွားရေးဆိုင်ရာအခြေခံ အဆောက် အဦများမှာ အောက်ပါအတိုင်း ဖြစ်ပါသည်-

(က) ကုမ္ပဏီ၊ ကုန်စည်ခိုင်၊ ပွဲရုံများ၊ ဈေးနှင့်ကုန်တိုက်များ

(၁) ကုမ္ပဏီများ

၂၀၁၇ခုနှစ်၊ ဧပြီလမှ ၂၀၁၈ခုနှစ်၊ မတ်လကုန် အထိစာရင်းအတိုင်း ဖြစ်ပါသည်။ ပြောင်းလဲမှုမရှိပါ။

(၂) ကုန်စည်ခိုင်များ

၂၀၁၇ခုနှစ်၊ ဧပြီလမှ ၂၀၁၈ခုနှစ်၊ မတ်လကုန် အထိစာရင်းအတိုင်း ဖြစ်ပါသည်။ ပြောင်းလဲမှုမရှိပါ။

(၃) ပွဲရုံများ

၂၀၁၇ခုနှစ်၊ ဧပြီလမှ ၂၀၁၈ခုနှစ်၊ မတ်လကုန် အထိစာရင်းအတိုင်း ဖြစ်ပါသည်။ ပြောင်းလဲမှုမရှိပါ။

(၄) ဈေးများ

၂၀၁၇ခုနှစ်၊ ဧပြီလမှ ၂၀၁၈ခုနှစ်၊ မတ်လကုန် အထိစာရင်းအတိုင်း ဖြစ်ပါသည်။ ပြောင်းလဲမှုမရှိပါ။

(၅) ကုန်တိုက်များ

၂၀၁၇ခုနှစ်၊ ဧပြီလမှ ၂၀၁၈ခုနှစ်၊ မတ်လကုန် အထိစာရင်းအတိုင်း ဖြစ်ပါသည်။ ပြောင်းလဲမှုမရှိပါ။

(ခ) ဘဏ်များ

၂၀၁၇ခုနှစ်၊ ဧပြီလမှ ၂၀၁၈ခုနှစ်၊ မတ်လကုန် အထိစာရင်းအတိုင်းဖြစ်ပါသည်။ ပြောင်းလဲမှုမရှိပါ။

(ဂ) စတိုးဆိုင်နှင့် အရောင်းဆိုင်များ

၂၀၁၇ခုနှစ်၊ ဧပြီလမှ ၂၀၁၈ခုနှစ်၊ မတ်လကုန် အထိစာရင်းအတိုင်းဖြစ်ပါသည်။ ပြောင်းလဲမှုမရှိပါ။

စည်ပင်သာယာရေးလုပ်ငန်းများ

၃၅။ ဟိုပုံးမြို့နယ်၏ စည်ပင်သာယာရေးလုပ်ငန်းများမှာအောက်ပါအတိုင်း ဖြစ်ပါသည်-

(က) ဈေးလုပ်ငန်း

၂၀၁၇ခုနှစ်၊ ဧပြီလမှ ၂၀၁၈ခုနှစ်၊ မတ်လကုန် အထိစာရင်းအတိုင်းဖြစ်ပါသည်။ ပြောင်းလဲမှုမရှိပါ။

(ခ) သောက်သုံးရေရရှိရေးလုပ်ငန်း

၂၀၁၇ခုနှစ်၊ ဧပြီလမှ ၂၀၁၈ခုနှစ်၊ မတ်လကုန် အထိစာရင်းအတိုင်းဖြစ်ပါသည်။ ပြောင်းလဲမှုမရှိပါ။

(ဂ) သန့်ရှင်းရေးလုပ်ငန်း

၂၀၁၇ခုနှစ်၊ ဧပြီလမှ ၂၀၁၈ခုနှစ်၊ မတ်လကုန် အထိစာရင်းအတိုင်းဖြစ်ပါသည်။ ပြောင်းလဲမှုမရှိပါ။

(ဃ) လမ်း/တံတားလုပ်ငန်း

(၁) လမ်းလုပ်ငန်း

၂၀၁၇ခုနှစ်၊ ဧပြီလမှ ၂၀၁၈ခုနှစ်၊ မတ်လကုန် အထိစာရင်းအတိုင်း ဖြစ်ပါသည်။ ပြောင်းလဲမှုမရှိပါ။

(၂) တံတားလုပ်ငန်း

၂၀၁၇ခုနှစ်၊ ဧပြီလမှ ၂၀၁၈ခုနှစ်၊ မတ်လကုန် အထိစာရင်းအတိုင်း ဖြစ်ပါသည်။ ပြောင်းလဲမှုမရှိပါ။

(၃) လမ်းတံတားသုံးစက်ကိရိယာများ

၂၀၁၇ခုနှစ်၊ ဧပြီလမှ ၂၀၁၈ခုနှစ်၊ မတ်လကုန် အထိစာရင်းအတိုင်း ဖြစ်ပါသည်။ ပြောင်းလဲမှုမရှိပါ။

ပုံနှိပ်လုပ်ငန်းနှင့် မီဒီယာလုပ်ငန်းများ

၃၆။ ဟိုပုံးမြို့နယ်တွင်ရှိသော ပုံနှိပ်တိုက်နှင့်မီဒီယာလုပ်ငန်းများမှာ အောက်ပါအတိုင်းဖြစ်ပါသည်-

(က) **ပုံနှိပ်လုပ်ငန်းနှင့် တေးသံသွင်း၊ ဗီဒီယို**

၂၀၁၇ခုနှစ်၊ ဧပြီလမှ ၂၀၁၈ခုနှစ်၊ မတ်လကုန် အထိစာရင်းအတိုင်းဖြစ်ပါသည်။
ပြောင်းလဲမှုမရှိပါ။

(ခ) **မီဒီယာလုပ်ငန်းများ**

၂၀၁၇ခုနှစ်၊ ဧပြီလမှ ၂၀၁၈ခုနှစ်၊ မတ်လကုန် အထိစာရင်းအတိုင်းဖြစ်ပါသည်။
ပြောင်းလဲမှုမရှိပါ။

ပြည်တွင်းအသားတင်ထုတ်လုပ်မှုနှင့်ဝန်ဆောင်မှုတန်ဖိုး

၃၇။ ဟိုပုံးမြို့နယ်၏ပြည်တွင်းအသားတင်ထုတ်လုပ်မှုနှင့်ဝန်ဆောင်မှု တန်ဖိုးကို အောက်ပါအတိုင်း ဖော်ပြအပ်ပါသည်-

ကျပ်သန်းပေါင်း

စဉ်	အကြောင်းအရာ	၂၀၁၇ ခုနှစ်၊ ဧပြီလမှ စက်တင်ဘာလ အသားတင် ထုတ်လုပ်မှု တန်ဖိုး	၂၀၁၈ခုနှစ်၊ ဧပြီလမှ စက်တင်ဘာလ ရည်မှန်းချက် တန်ဖိုး	၂၀၁၈ ဧပြီလမှ စက်တင်ဘာလအထိ ဆောင်ရွက်နိုင်မှု		
				တန်ဖိုး	အကောင် အထည် ဖော်နိုင်မှု	တိုး တက်မှု %
၁	ထုတ်လုပ်မှုတန်ဖိုး	၁၁၆၅၆.၉	၁၃၉၁၉.၇	၁၄၈၅၆.၈	၁၀၆.၇	၇.၃
၂	ဝန်ဆောင်မှု	၃၉၇၁	၄၃၆၅.၈	၄၃၀၃.၆	၉၈.၆	၁၀.၉
၃	ကုန်သွယ်မှုတန်ဖိုး	၄၉၅၉	၅၁၂၀.၆	၁၅၄၄.၅	၁၀၃.၁	၂၇.၆
၄	အသားတင်ထုတ်လုပ်မှုနှင့် ဝန်ဆောင်မှုတန်ဖိုး	၂၀၅၈၈.၂	၂၃၄၀၆.၁	၂၃၂၀၄.၉	၉၉.၂	၇.၉

လူတစ်ဦးချင်းဝင်ငွေ

၃၈။ ဟိုပုံးမြို့နယ်၏ တစ်ဦးချင်းဝင်ငွေကို အောက်ပါအတိုင်း ဖော်ပြအပ်ပါသည်-

စဉ်	၂၀၁၆-၁၇	၂၀၁၇-၁၈	၂၀၁၈-၂၀၁၉ (မျှော်မှန်း)
၁	၆၀၃၅၃၀	၆၄၈၂၂၂	၆၅၄၉၇၅

အသက်မွေးဝမ်းကျောင်းလုပ်ငန်းအလိုက်အလုပ်လုပ်သူဦးရေ

၃၉။ ဟိုပုံးမြို့နယ်၏ အသက်မွေးဝမ်းကျောင်း လုပ်ငန်းအလိုက် အလုပ်လုပ်ကိုင်သူဦးရေမှာ အောက်ပါအတိုင်းဖြစ်ပါ သည်-

စဉ်	အစိုးရဝန်ထမ်း	ဝန်ဆောင်မှု	စိုက်ပျိုးရေး	မွေးမြူရေး	အရောင်းအဝယ်	စက်မှုလက်မှု	ရေလုပ်ငန်း	ကျပ်နန်း	အခြား	စုစုပေါင်း
၁	၁၆၇၇	၁၃၀၀	၄၁၅၂၀	၁၁၀၀	၅၇၂၈	၁၆၄၉	၅၀	၂၉၀၅	၇၂၈၁	၆၃၂၁၀

အလုပ်လုပ်နိုင်သူဦးရေနှင့်အလုပ်လက်မဲ့ဦးရေ

၄၀။ ဟိုပုံးမြို့နယ်တွင်ရှိသော အလုပ်လုပ်နိုင်သူဦးရေနှင့် အလုပ်လက်မဲ့ နှုန်းကို အောက်ပါအတိုင်း ဖော်ပြအပ်ပါသည်-

စဉ်	အလုပ်လုပ်နိုင်သူ ဦးရေ	လုပ်ငန်းခွင်ရှိ လုပ်သား ဦးရေ	အလုပ်လက်မဲ့ ဦးရေ	အလုပ်လက်မဲ့ ရာခိုင်နှုန်း
၁	၆၄၃၄၃	၆၂၅၅၇	၁၇၈၆	၂.၇

အခန်း(၇)

လူမှုရေးဆိုင်ရာအချက်အလက်များ

ပညာရေးကဏ္ဍ

၄၁။ ဟိုပုံးမြို့နယ်တွင်ရှိသော ပညာရေးဆိုင်ရာအချက်အလက်များမှာ အောက်ပါအတိုင်းဖော်ပြ အပ်ပါသည်-

(က) အဆင့်မြင့်ပညာ

စဉ်	တက္ကသိုလ်/ ကောလိပ်/ သိပ္ပံကျောင်းအမည်	တည်နေရာ	အကျယ်အဝန်း (ဧက)	ဆရာ/ဆရာမ ဦးရေ	ကျောင်းသား/ ကျောင်းသူ ဦးရေ	ဆရာနှင့် ကျောင်းသားအချိုး
	မရှိပါ။					

(ခ) အခြေခံပညာ

(၁) အထကကျောင်းများ

စဉ်	ကျောင်းအမည်	တည်နေရာ	အကျယ်အဝန်း (ဧက)	ဆရာ/ဆရာမ ဦးရေ	ကျောင်းသား/သူဦးရေ	ဆရာနှင့်ကျောင်းသားအချိုး
၁	အထက(၁)	မြို့ဦး	၉.၄၈	၅၃	၂၄၄၀	၁:၄၆
၂	အထက(၂)	တောင်ရပ်	၄.၇၅	၃၅	၁၄၃၄	၁:၄၁
၃	အထက(ကျောက်တန်း)	ကျောက်တန်း	၁၀.၈၇	၂၁	၅၁၄	၁:၂၄
၄	အထက(ကျောက်ကွဲများ)	ကျောက်ကွဲများ	၇.၇	၂၁	၆၅၁	၁:၃၁
၅	အထက(နမ့်ခွတ်)	နမ့်ခွတ်	၆.၂၅	၂၄	၈၈၉	၁:၃၇
၆	အထက(စင်္ဂါ)	စင်္ဂါ	၈.၄၅	၁၈	၂၁၂	၁:၁၂
၇	အထက(စမ်းစုတ်)	စမ်းစုတ်	၃.၁၄	၁၇	၆၈၂	၁:၄၀

(၂) အထက(ခွဲ)ကျောင်းများ

စဉ်	ကျောင်းအမည်	တည်နေရာ	အကျယ်အဝန်း (ဧက)	ဆရာ/ဆရာမ ဦးရေ	ကျောင်းသား/သူဦးရေ	ဆရာနှင့်ကျောင်းသားအချိုး
၁	အထက(ခွဲ)ဖာလိုင်မိုင်းပျဉ်း	မိုင်းပျဉ်း(ဖာလိုင်)	၂.၈	၁၈	၉၁၆	၁:၅၁
၂	အထက(ခွဲ)ပေါင်လင်း	ပေါင်လင်း	၅.၄၇	၂၁	၅၁၅	၁:၂၅
၃	အထက(ခွဲ)ဆိုက်ခေါင်	ဆိုက်ခေါင်	၅	၁၃	၂၅၅	၁:၂၀

(၃) အလကကျောင်းများ

စဉ်	ကျောင်းအမည်	တည်နေရာ	အကျယ်အဝန်း (ဧက)	ဆရာ/ဆရာမ ဦးရေ	ကျောင်းသား/သူဦးရေ	ဆရာနှင့်ကျောင်းသားအချိုး
၁	အလက၊ နောင်တောင်း	နောင်တောင်း	၀.၁၆	၁၂	၅၅၆	၁:၄၆
၂	အလက၊ ကောင်ငင်း	ကောင်ငင်း	၃.၇	၁၄	၃၀၁	၁:၂၂
၃	အလက(စအွန်)	စအွန်	၄.၃၅	၉	၁၄၂	၁:၁၆

(၄) အလကခွဲကျောင်းများ

စဉ်	ကျောင်း အမည်	တည်နေရာ	အကျယ် အဝန်း (ဧက)	ဆရာ/ ဆရာမ ဦးရေ	ကျောင်း သား/ သူဦးရေ	ဆရာနှင့် ကျောင်း သား အချိုး
၁	အလက(ခွဲ)၊ဝမ်းစောက်	ဝမ်းစောက်	၄.၁၁	၈	၁၃၄	၁:၁၇
၂	အလက(ခွဲ)၊ထီဆိုင်	ထီဆိုင်	၃.၈၁	၇	၁၂၂	၁:၁၇
၃	အလက(ခွဲ)၊နောင်စန်	နောင်စန်	၁.၀၀	၅	၃၅	၁:၇
၄	အလက(ခွဲ)၊ဟိုနား(စင်္ဂါ)	ဟိုနား	၁.၅၆	၈	၈၁	၁:၁၀
၅	အလက(ခွဲ)၊ဒုံမေးခိုး	ဒုံမေးခိုး	၈.၈၇	၁၁	၁၇၀	၁:၁၅
၆	အလက(ခွဲ)၊ဟိုတိ(စင်္ဂါ)	ဟိုတိ	၁.၆၉	၁၁	၁၂၁	၁:၁၁
၇	အလက(ခွဲ)၊ ဟွေတက်	ဟွေတက်	၁.၄၄	၁၁	၁၂၅	၁:၁၁
၈	အလက(ခွဲ)၊ နောင်ခါး	နောင်ခါး	၂.၇၈	၁၁	၁၆၉	၁:၁၅
၉	အလက(ခွဲ)၊ထီတန်းလိတ်	ထီတန်းလိတ်	၁.၀၅	၅	၁၀၅	၁:၂၁
၁၀	အလက(ခွဲ)၊ဟိုဟွေ(စံဖူး)	ဟိုဟွေ	၀.၁၈	၉	၁၁၉	၁:၁၃
၁၁	အလက(ခွဲ)၊လန်းလုံ	လန်းလုံ	၀.၅၇	၁၀	၁၁၂	၁:၁၆
၁၂	အလက(ခွဲ)၊ဟဲလုံ	ဟဲလုံ	၀.၅၄	၁၀	၁၂၃	၁:၁၂
၁၃	အလက(ခွဲ)၊ခိုခြံ	ခိုခြံ	၁.၅၄	၁၀	၁၃၄	၁:၁၃
၁၄	အလက(ခွဲ)၊သာယာကုန်း	သာယာကုန်း		၇	၁၈၆	၁:၂၇

(၅) မူလတန်းလွန်ကျောင်းများ

စဉ်	ကျောင်း အမည်	ဆရာ/ ဆရာမ ဦးရေ	ကျောင်းသား/ သူဦးရေ	ဆရာနှင့် ကျောင်း သား အချိုး
၁	မူလွန် ဝမ်ခွမ်	၆	၁၀၇	၁:၁၈
၂	မူလွန် ခိုက်တလော	၆	၁၀၃	၁:၁၇
၃	မူလွန် -ခိုလိုင်	၆	၈၁	၁:၁၄
၄	မူလွန် - စခွီ	၇	၈၉	၁:၁၃
၅	မူလွန် - ထီတခု	၅	၆၃	၁:၁၃
၆	မူလွန် - ထီတခေါ့	၈	၈၀	၁:၁၀
၇	မူလွန် - ဒုံလိတန်	၅	၁၁၁	၁:၂၂
၈	မူလွန် - နမ့်ဟူး (ကက)	၅	၁၀၇	၁:၂၁
၉	မူလွန် - ပုံချောင်	၇	၁၄၄	၁:၂၁
၁၀	မူလွန် - ပါပန့်	၄	၁၅၂	၁:၃၈

၁၁	မူလွန် - ပုံးအယ်	၆	၁၂၅	၁:၂၁
၁၂	မူလွန် - ယုတ်	၅	၆၀	၁:၁၂
၁၃	မူလွန် - လုံဟေး	၅	၁၀၅	၁:၂၁
၁၄	မူလွန် - လွယ်အွန်	၆	၈၅	၁:၁၄
၁၅	မူလွန် - လီမော	၅	၁၄၀	၁:၂၈
၁၆	မူလွန် - လုံပိတ်	၆	၁၁၂	၁:၁၉
၁၇	မူလွန် - နောင်ကွင်	၅	၉၅	၁:၁၉
၁၈	မူလွန် - နောင်ခုံး	၆	၁၈၉	၁:၃၂
၁၉	မူလွန် - (၃)	၁၂	၄၅၀	၁:၃၈
၂၀	မူလွန်-စံဖူး	၄	၁၃၇	၁:၃၄
	မြို့နယ်ချုပ်	၁၁၉	၂၅၃၅	၁:၂၁

(၆) အမကကျောင်းများ

စဉ်	ကျောင်းအရေအတွက်	ဆရာ/ ဆရာမ ဦးရေ	ကျောင်းသား/ သူဦးရေ	ဆရာနှင့် ကျောင်းသား အချိုး
၁	၁၀၈	၄၉၁	၅၂၇၇	၁:၁၀.၇၅
	မြို့နယ်ချုပ်	၄၉၁	၅၂၇၇	၁:၁၀.၇၅

(၇) အမက(ခွဲ)ကျောင်း

စဉ်	ကျောင်းအရေအတွက်	ဆရာ/ ဆရာမ ဦးရေ	ကျောင်းသား/ သူဦးရေ	ဆရာနှင့် ကျောင်းသား အချိုး
၁	၂၁	၄၀	၇၁၄	၁:၁၇.၁၅
	မြို့နယ်ချုပ်	၄၀	၇၁၄	၁:၁၇.၁၅

(၈) မူလတန်းကြိုကျောင်း

စဉ်	ကျောင်းအရေအတွက်	ဆရာ/ ဆရာမ ဦးရေ	ကျောင်းသား/ သူဦးရေ	ဆရာနှင့် ကျောင်းသား အချိုး
	၅	၁၅	၂၄၀	၁:၁၆
	မြို့နယ်ချုပ်	၁၅	၂၄၀	၁:၁၆

(ဃ) ဘုန်းတော်ကြီးသင် ပညာရေးကျောင်း

နောင်တောင်းဘုန်းတော်ကြီးသင်ပညာရေးကျောင်းအား
အစီရင်ခံသည့်ကာလတွင်မူလတန်းအဆင့်သို့ တိုးမြှင့် ဆောင်ရွက်ခဲ့ပါသည်။

(င) ကျောင်းနေအရွယ်ကလေးများ ကျောင်းအပ်နှံမှု

စဉ်	မြို့နယ်	(၅)နှစ်ပြည့်ကလေး			ကျောင်းအပ်နှံမှု			ကျောင်းအပ်နှံမှု %
		ကျား	မ	ပေါင်း	ကျား	မ	ပေါင်း	
၁	ဟိုပုံး	၁၃၀၀	၁၄၅၈	၂၇၅၈	၁၂၃၂	၁၂၄၃	၂၄၇၅	၈၉.၇၄
	မြို့နယ်ချုပ်	၁၃၀၀	၁၄၅၈	၂၇၅၈	၁၂၃၂	၁၂၄၃	၂၄၇၅	၈၉.၇၄

(စ) တက္ကသိုလ်ဝင်တန်း အောင်မြင်မှု

စဉ်	၂၀၁၇-၂၀၁၈ ခုနှစ်				၂၀၁၈-၂၀၁၉ ခုနှစ်			
	စာရင်းရှိ	ဖြေဆို	အောင်မြင်	%	စာရင်းရှိ	ဖြေဆို	အောင်မြင်	%
၁	၁၁၈၈	၁၁၂၇	၂၆၈	၂၃.၇၈%	-	-	-	-

(ဆ) စာတတ်မြောက်မှုရာခိုင်နှုန်း

စဉ်	မြို့နယ်လူ ဦးရေ	(၁၅)နှစ်အထက် လူဦးရေ	စာတတ်မြောက် ဦးရေ	စာတတ်မြောက်မှုနှုန်း
၁	၁၀၃၆၂၃	၅၉၈၆၁	၅၃၇၁၉	၈၉.၇၄
မြို့နယ်ချုပ်	၁၀၃၆၂၃	၅၉၈၆၁	၅၃၇၁၉	၈၉.၇၄

(ဇ) သင်ကြားမှု၊ သင်ယူမှု၊ အထောက်အကူပြုစာသင်ခန်းများ ဖွင့်လှစ် နိုင်မှုအခြေအနေ
၂၀၁၇ခုနှစ်၊ ဧပြီလမှ ၂၀၁၈ခုနှစ်၊ မတ်လကုန် အထိစာရင်းအတိုင်းဖြစ်ပါသည်။
ပြောင်းလဲမှုမရှိပါ။

(ဈ) စာကြည့်တိုက်များ ဖွင့်လှစ်နိုင်မှု

စဉ်	အုပ်ချုပ်ရေး	ပညာရေး	ပြန်ဆက်	ဘုန်ကြီး ကျောင်း	အခြား	ပေါင်း
၁	၁၄	-	-	-	-	၁၄
	မြို့နယ်ချုပ်	-	-	-	-	၁၄

ကျန်းမာရေးကဏ္ဍ

၄၂။ ဟိုပုံးမြို့နယ်၏ ကျန်းမာရေးကဏ္ဍဆိုင်ရာ အချက် အလက်များမှာ အောက်ပါအတိုင်း ဖြစ်ပါသည်-

(က) ဆေးရုံများ

၂၀၁၇ခုနှစ်၊ ဧပြီလမှ ၂၀၁၈ခုနှစ်၊ မတ်လကုန် အထိစာရင်းအတိုင်းဖြစ်ပါသည်။
ပြောင်းလဲမှုမရှိပါ။

(ခ) ဆေးပေးခန်းများ

၂၀၁၇ခုနှစ်၊ ဧပြီလမှ ၂၀၁၈ခုနှစ်၊ မတ်လကုန် အထိစာရင်းအတိုင်းဖြစ်ပါသည်။
ပြောင်းလဲမှုမရှိပါ။

(ဂ) ကျေးလက်ကျန်းမာရေးဌာန/ဌာနခွဲ

၂၀၁၇ခုနှစ်၊ ဧပြီလမှ ၂၀၁၈ခုနှစ်၊ မတ်လကုန် အထိစာရင်းအတိုင်းဖြစ်ပါသည်။
ပြောင်းလဲမှုမရှိပါ။

(ဃ) ကျန်းမာရေးစောင့်ရှောက်မှု

စဉ်	မြို့နယ် လူဦးရေ	ဆရာဝန်မှ ကျန်းမာရေး စောင့်ရှောက်မှုနှုန်း		သူနာပြုမှ ကျန်းမာရေး စောင့်ရှောက်မှုနှုန်း		လက်ထောက် ကျန်းမာရေးမှူးမှကျန်းမာ ရေးစောင့်ရှောက်မှုနှုန်း	
		ဆရာ ဝန်ဦး ရေ	ဆရာဝန်နှင့် လူဦး ရေအချိုး	သူနာပြု ဦးရေ	သူနာပြုနှင့် လူဦးရေ အချိုး	လ/ထ ကျန်းမာ ရေးမှူး ဦးရေ	လ/ထ ကျန်းမာရေးမှူးနှင့် လူဦးရေ အချိုး
၁	၁၀၃၆၂၃	၆	၁:၁၇၂၅၄	၁၉	၁:၅၄၄၈	၅	၁:၂၀၇၀၅

(င) ဒေသတွင်းအများဆုံးဖြစ်တတ်သောရောဂါများ

စဉ်	ရောဂါအမျိုးအစား											
	ငှက်ဖျား		ဝမ်းလျှော		တီဘီ		ဝမ်းကိုက်		အသည်းရောင်		နမိုးနီးယား (ARI)	
	ဖြစ်	သေ	ဖြစ်	သေ	ဖြစ်	သေ	ဖြစ်	သေ	ဖြစ်	သေ	ဖြစ်	သေ
၁	၄	-	၇၀၈	-	၆၀	၃	၁၂	-	၂၉	-	၁၀၇	-

(စ) HIV/AIDS -ရောဂါ ဖြစ်ပွား/ သေဆုံးဦးရေ

စဉ်	၂၀၁၇-၂၀၁၈	
	ဖြစ်	ဖြစ်
၁	၉	-

(ဆ) ကျန်းမာရေးဆိုင်ရာ ညွှန်းကိန်းများ

စဉ်	မိခင်ဦးရေ	ကလေးဦးရေ	လူ(၁၀၀၀)လျှင်			
			မွေးနှုန်း	မိခင်သေနှုန်း	မွေးကင်းစကလေးသေနှုန်း	ကိုယ်ဝန်ပျက်နှုန်း
၁	၂၅၄၄	၂၃၃၁	၈	၂.၂	၆.၅	၃.၅%
မြို့နယ်ချုပ်	၂၅၄၄	၂၃၃၁	၈	၂.၂	၆.၅	၃.၅%

လူမှုရေးအသင်းအဖွဲ့များ

၄၃။ ၂၀၁၇ခုနှစ်၊ ဧပြီလမှ ၂၀၁၈ခုနှစ်၊ မတ်လကုန် အထိစာရင်းအတိုင်းဖြစ်ပါသည်။ ပြောင်းလဲမှု မရှိပါ။

အားကစားနှင့်ဖျော်ဖြေရေးလုပ်ငန်းများ

၄၄။ ၂၀၁၇ခုနှစ်၊ ဧပြီလမှ ၂၀၁၈ခုနှစ်၊ မတ်လကုန် အထိစာရင်းအတိုင်းဖြစ်ပါသည်။ ပြောင်းလဲမှု မရှိပါ။

အခန်း(၈)

ဘာသာရေးဆိုင်ရာအချက်အလက်များ

ဗုဒ္ဓဘာသာဆိုင်ရာအဆောက်အဦးများနှင့် သာသနာဝင်ပုဂ္ဂိုလ်များ

၄၅။ ၂၀၁၇ခုနှစ်၊ ဧပြီလမှ ၂၀၁၈ခုနှစ်၊ မတ်လကုန် အထိစာရင်းအတိုင်းဖြစ်ပါသည်။ ပြောင်းလဲမှု မရှိပါ။

အခြားဘာသာရေးအဆောက်အဦးများ

၄၆။ ၂၀၁၇ခုနှစ်၊ ဧပြီလမှ ၂၀၁၈ခုနှစ်၊ မတ်လကုန် အထိစာရင်းအတိုင်းဖြစ်ပါသည်။ ပြောင်းလဲမှု မရှိပါ။

သမိုင်းဝင်ထင်ရှားသော အဆောက်အဦးနှင့်နေရာများ

၄၇။ ၂၀၁၇ခုနှစ်၊ ဧပြီလမှ ၂၀၁၈ခုနှစ်၊ မတ်လကုန် အထိစာရင်းအတိုင်းဖြစ်ပါသည်။ ပြောင်းလဲမှု မရှိပါ။

အခန်း(၉)

ဒေသဖွံ့ဖြိုးရေးဆိုင်ရာအချက်အလက်များ

ဒေသဖွံ့ဖြိုးရေးလုပ်ငန်းများ ဆောင်ရွက်နိုင်မှုအခြေအနေ

၄၈။ ဟိုပုံးမြို့နယ်၏ ဒေသဖွံ့ဖြိုးရေးလုပ်ငန်းများ ဆောင်ရွက်မှုအခြေအနေမှာ အောက်ပါအတိုင်း ဖြစ်ပါ သည်-

- (က) ကျေးလက်ဒေသဖွံ့ဖြိုးတိုးတက်ရေးဦးစီးဌာနမှ ဆောင် ရွက်သည့်လုပ်ငန်းများ
 - (၁) မြို့- ကျေးလက်၊ ကျေးရွာချင်းဆက်လမ်းများ အစီရင်ခံသည့်ကာလအတွင်း ဖော်ပြရန်မရှိပါ။
 - (၂) တံတားများ အစီရင်ခံသည့်ကာလအတွင်း ဖော်ပြရန်မရှိပါ။

(၃) သောက်သုံးရေရရှိရေးလုပ်ငန်း

စဉ်	လုပ်ငန်းတည်နေရာ	အမျိုးအစားနှင့်အတိုင်းအတာ					အခြား	အကျိုးပြုအိမ်ခြေ
		ရေကန်	ရေတွင်း	အဝီစိတွင်း	စိမ့်စမ်းရေသွယ်	မြစ်ရေတင်		
၁	လုံပေးအုပ်စု၊ ဘုရားဖြူရွာ				၁			၅၇
၂	တိလုံအုပ်စု၊ တီးတန်ကျေးရွာ				၁			၅၂
	မြို့နယ်ချုပ်				၂			၁၀၉

(၄) လျှပ်စစ်မီးလင်းရေးလုပ်ငန်း

စဉ်	လုပ်ငန်းတည်နေရာ	ဆောင်ရွက်သည့်နည်းလမ်း						အကျိုးပြုအိမ်ခြေ
		မဟာဓါတ်အား	မီးစက်	နေရောင်ခြည်	လေ	ရေအား	ဇီဝ	
၁	တင်ပြရန်မရှိပါ။							

(၅) မြစ်မီးရောင်ကျေးရွာစီမံကိန်းလုပ်ငန်း

စဉ်	ကျေးရွာအမည်	အိမ်ခြေ	အိမ်ထောင်စု	ခွင့်ပြုငွေကျပ်(သိန်း)ပေါင်း
၁	ထီတခု	၈၄	၈၄	၃၀၀
၂	လွယ်အွန်	၁၅၁	၁၅၁	၃၀၀
၃	ကန္တရား+ထီတန်	၉၄	၉၄	၃၀၀
၄	နောင်ယာဆိုင်း	၈၁	၈၁	၃၀၀
၅	သာယာကုန်း	၁၇၇	၁၇၇	၃၀၀
၆	ဟွေလုံ	၈၅	၈၅	၃၀၀
၇	တောင်စိန်+ထီပူး	၉၃	၉၃	၃၀၀
၈	ပန်မား	၁၂၂	၁၂၇	၃၀၀
၉	နန်ကင်	၁၀၄	၁၀၄	၃၀၀
၁၀	ပန်ယခုံ	၆၀	၆၀	၃၀၀
၁၁	စမ်းစုတ်	၆၀	၆၀	၃၀၀
	မြို့နယ်ချုပ်	၁၁၁၁	၁၁၁၆	၃၃၀၀

(၆) ကျေးလက်အိမ်ယာဖွံ့ဖြိုးရေးလုပ်ငန်း
အစီရင်ခံသည့်ကာလအတွင်း တင်ပြရန်မရှိပါ။ ။

(၇) ကျေးလက်အိမ်သာလုပ်ငန်း
အစီရင်ခံသည့်ကာလအတွင်း တင်ပြရန်မရှိပါ။

(ခ) အစိုးရနှင့်ပြည်သူ့ပေးပေါင်းဆောင်ရွက်သည့်လုပ်ငန်းများ

အစီရင်ခံသည့်ကာလအတွင်း တင်ပြရန်မရှိပါ။

၄၉။ မြို့ပြစီမံကိန်း (Town Plan)နှစ်(၃၀)အတွက် မြေအသုံးချမှု ဆိုင်ရာ လျာထားချက်
၂၀၁၇ခုနှစ်၊ ဧပြီလမှ ၂၀၁၈ခုနှစ်၊ မတ်လကုန် အထိ အပိုင်း(၁)ပါ စာရင်း အတိုင်းသာဖြစ်ပါ
သည်။

အခန်း(၁၀)

အထွေထွေ

၅၀။ အခြားတင်ပြလိုသောအချက်များ

တင်ပြရန်မရှိပါ။

နိဂုံး

၅၁။ ဟိုပုံးမြို့နယ်၏ ဒေသဆိုင်ရာအချက် အလက်များကို ဌာနဆိုင်ရာများမှပေးပို့သော
အချက်အလက်များ၊ ဒေသဆိုင်ရာ အချက်အလက်စာစောင်များ၊ မှတ်တမ်းများအပေါ်
တွင်အခြေခံလျက် အကျဉ်းချုံးပြုစု ထားခြင်းဖြစ်ပါသည်။ ဒေသဆိုင်ရာအချက်အလက် များအား
မှတ်တမ်းတင်စုစည်းတင်ပြခြင်းအားဖြင့် ဟိုပုံးမြို့နယ်တစ်ခုလုံး၏ အချက်အလက်နှင့် ဖွံ့ဖြိုး
တိုးတက်မှု အခြေအနေများကို လေ့လာသိရှိနိုင်ပြီး မိမိတို့၏လုပ်ငန်းများကို အထောက်အကူပြု
မည်ဖြစ်ပါကြောင်း တင်ပြအပ်ပါသည်။

မြို့နယ်အုပ်ချုပ်ရေးမှူး
မြို့နယ်အထွေထွေအုပ်ချုပ်ရေးဦးစီးဌာန
ဟိုပုံးမြို့နယ်

ရက်စွဲ၊ ၂၀၁၈ ခုနှစ်၊ စက်တင်ဘာလ (၃၀)ရက်